



Statistiques sur les comptes 2008 des communes genevoises

Département du territoire
Service de surveillance des communes
Secteur finances communales



Résultats des comptes
2008

RESULTATS DES COMPTES 2008

DT/SSCO

24.11.09

Comptes/2008/rescom08.xls

COMMUNES	FONCTIONNEMENT			INVESTISSEMENTS			FINANCEMENT			
	charges	revenus	excédent	dépenses	recettes	nets	autof.	exc.fin.	ins.fin.	total fin.
AIRE-LA-VILLE	2'633'985.35	3'665'976.68	1'031'991.33	110'066.20	5'471.00	104'595.20	1'579'690.33	1'475'095.13	0.00	1'475'095.13
ANIERES	10'680'156.68	14'835'080.00	4'154'923.32	2'042'963.30	150'000.00	1'892'963.30	6'401'284.97	4'508'321.67	0.00	4'508'321.67
AVULLY	3'707'162.80	4'490'689.41	783'526.61	32'078.75	92'557.00	-60'478.25	1'128'911.61	1'189'389.86	0.00	1'189'389.86
AVUSY	3'698'023.61	4'121'948.39	423'924.78	30'029.40	0.00	30'029.40	1'067'492.98	1'037'463.58	0.00	1'037'463.58
BARDONNEX	4'373'896.64	5'824'755.42	1'450'858.78	1'390'653.55	0.00	1'390'653.55	2'344'210.38	953'556.83	0.00	953'556.83
BELLEVUE	8'936'453.84	11'077'134.65	2'140'680.81	3'699'720.85	898'086.55	2'801'634.30	3'328'402.86	526'768.56	0.00	526'768.56
BERNEX	27'778'723.03	28'578'610.35	799'887.32	2'651'200.69	693'444.00	1'957'756.69	5'232'298.87	3'274'542.18	0.00	3'274'542.18
CAROUGE	75'825'486.78	97'128'326.05	21'302'839.27	12'581'092.41	1'467'341.71	11'113'750.70	30'635'204.27	19'521'453.57	0.00	19'521'453.57
CARTIGNY	3'097'925.27	3'118'592.80	20'667.53	1'330'911.57	163'103.50	1'167'808.07	496'462.53	0.00	671'345.54	-671'345.54
CELIGNY	1'947'246.49	3'162'449.24	1'215'202.75	63'940.50	0.00	63'940.50	1'537'163.75	1'473'223.25	0.00	1'473'223.25
CHANCY	2'809'611.57	2'815'204.31	5'592.74	188'923.35	0.00	188'923.35	556'402.74	367'479.39	0.00	367'479.39
CHENE-BOUGERIES	28'456'618.32	32'045'580.92	3'588'962.60	2'153'600.75	505'631.60	1'647'969.15	7'789'524.25	6'141'555.10	0.00	6'141'555.10
CHENE-BOURG	19'754'502.77	19'763'670.83	9'168.06	3'299'593.00	269'542.15	3'030'050.85	3'458'985.03	428'934.18	0.00	428'934.18
CHOULEX	3'345'150.86	4'007'516.57	662'365.71	43'861.80	5'000.00	38'861.80	976'689.71	937'827.91	0.00	937'827.91
COLLEX-BOSSY	3'346'892.47	4'399'580.51	1'052'688.04	1'052'076.30	0.00	1'052'076.30	1'524'414.04	472'337.74	0.00	472'337.74
COLLONGE-BELLERIVE	20'197'704.55	30'827'919.70	10'630'215.15	8'964'272.85	641'677.20	8'322'595.65	14'781'058.10	6'458'462.45	0.00	6'458'462.45
COLOGNY	22'497'327.50	28'787'801.88	6'290'474.38	1'794'268.30	208'433.70	1'585'834.60	12'567'708.22	10'981'708.62	0.00	10'981'708.62
CONFIGNON	12'194'741.67	13'493'280.72	1'298'539.05	3'494'442.65	382'630.95	3'111'811.70	3'689'538.70	577'727.00	0.00	577'727.00
CORSIER	7'062'627.52	7'125'304.90	62'677.38	7'157'708.30	68'385.25	7'089'323.05	1'023'247.25	0.00	6'066'075.80	-6'066'075.80
DARDAGNY	4'428'686.79	5'380'067.94	951'381.15	836'834.90	114'000.00	722'834.90	1'664'038.15	941'203.25	0.00	941'203.25
GENEVE	1'036'618'452.70	1'191'663'337.45	155'044'884.75	63'823'323.52	5'929'686.41	57'893'637.11	217'214'892.99	159'321'255.88	0.00	159'321'255.88
GENTHOD	5'897'454.56	6'871'589.19	6'871'134.63	4'604'542.58	190'410.00	4'414'132.58	2'768'690.63	0.00	1'645'441.95	-1'645'441.95
GRAND-SACONNEX	32'562'830.86	38'437'215.41	5'874'384.55	1'406'878.15	73'899.25	1'332'978.90	12'809'660.55	11'476'681.65	0.00	11'476'681.65
GY	1'923'382.66	1'924'229.50	846.84	492'920.90	0.00	492'920.90	141'239.84	0.00	351'681.06	-351'681.06
HERMANCE	4'054'753.71	5'173'463.53	1'118'709.82	3'927'237.84	14'000.00	3'913'237.84	1'844'837.82	0.00	2'068'400.02	-2'068'400.02
JUSSY	4'602'424.49	5'265'086.64	662'662.15	374'587.40	0.00	374'587.40	1'265'947.50	891'360.10	0.00	891'360.10
LACONNEX	2'213'562.77	2'545'229.94	331'667.17	0.00	0.00	0.00	649'902.17	649'902.17	0.00	649'902.17
LANCY	96'163'651.98	108'486'006.55	12'322'354.57	18'308'992.84	2'436'711.15	15'872'281.69	24'630'425.17	8'758'143.48	0.00	8'758'143.48
MEINIER	6'251'323.21	7'258'235.99	1'006'912.78	3'960'414.15	424'904.00	3'535'510.15	2'051'601.83	0.00	1'483'908.32	-1'483'908.32
MEYRIN	72'413'400.50	88'360'905.49	15'947'504.99	25'000'582.97	3'020'365.75	21'980'217.22	26'893'323.75	4'913'106.53	0.00	4'913'106.53
ONEX	38'527'286.02	41'517'958.07	2'990'672.05	6'353'399.07	701'380.55	5'652'018.52	6'227'680.15	575'661.63	0.00	575'661.63
PERLY-CERTOUX	7'643'466.82	9'282'879.88	1'639'413.06	779'859.35	0.00	779'859.35	2'841'499.06	2'061'639.71	0.00	2'061'639.71
PLAN-LES-OUATES	41'511'379.82	55'698'162.46	14'186'782.64	9'422'827.05	773'252.10	8'649'574.95	21'155'774.04	12'506'199.09	0.00	12'506'199.09
PREGNY-CHAMBESY	10'492'488.05	16'220'720.49	5'728'232.44	2'307'011.29	480'742.15	1'826'269.14	7'250'145.41	5'423'876.27	0.00	5'423'876.27
PRESINGE	2'474'942.14	3'225'352.74	750'410.60	309'985.10	52'436.30	257'548.80	932'865.60	675'316.80	0.00	675'316.80
PUPLINGE	5'769'232.06	7'131'438.18	1'362'206.12	5'230'922.08	51'856.80	5'179'065.28	1'712'721.12	0.00	3'466'344.16	-3'466'344.16
RUSSIN	1'151'423.60	1'607'109.05	455'685.45	0.00	0.00	0.00	638'560.45	638'560.45	0.00	638'560.45
SATIGNY	15'529'052.08	20'161'537.66	4'632'485.58	6'853'827.80	469'570.90	6'384'256.90	7'932'156.03	1'547'899.13	0.00	1'547'899.13
SORAL	1'702'706.03	1'982'293.71	279'587.68	0.00	0.00	0.00	561'425.68	561'425.68	0.00	561'425.68
THONEX	31'646'639.87	31'782'322.24	135'682.37	15'807'009.55	235'556.45	15'571'453.10	6'587'458.82	0.00	8'983'994.28	-8'983'994.28
TROINEX	8'601'984.93	10'755'002.54	2'153'017.61	3'674'619.10	157'950.80	3'516'668.30	4'266'988.56	750'320.26	0.00	750'320.26
VANDOEUVRES	8'468'748.38	12'534'585.81	4'065'837.43	1'720'388.50	490'281.00	1'230'107.50	5'703'620.43	4'473'512.93	0.00	4'473'512.93
VERNIER	83'650'555.22	89'335'066.43	5'684'511.21	11'597'401.70	804'503.10	10'792'898.60	14'685'450.81	3'892'552.21	0.00	3'892'552.21
VERSOIX	28'265'856.16	30'179'376.33	1'913'520.17	3'336'584.80	406'421.60	2'930'163.20	6'680'455.77	3'750'292.57	0.00	3'750'292.57
VEYRIER	21'910'362.08	29'897'780.75	7'987'418.67	2'409'417.48	420'074.95	1'989'342.53	12'402'340.17	10'412'997.64	0.00	10'412'997.64
TOTAL	1'836'820'285.21	2'141'946'377.30	305'126'092.09	244'620'972.64	22'799'307.87	221'821'664.77	491'632'228.09	294'547'754.45	24'737'191.13	269'810'563.32
TOTAL SANS GENEVE	800'201'832.51	950'283'039.85	150'081'207.34	180'797'649.12	16'869'621.46	163'928'027.66	274'417'335.10	135'226'498.57	24'737'191.13	110'489'307.44



Statistiques des charges et des revenus de fonctionnement 2008

Comparés des communes, par fonction, en valeur absolue et
en francs par habitants

CLASSIFICATION FONCTIONNELLE DES COMMUNES GENEVOISES

0 Administration générale

- 01 Conseil municipal
- 02 Conseil administratif, maire et adjoints
- 05 Administration générale
- 08 Immeubles du patrimoine administratif (non ventilables)
- 09 Divers (non ventilables)

1 Sécurité publique

- 10 Protection juridique
- 11 Sécurité municipale
- 14 Incendie et secours
- 16 Protection civile

2 Enseignement et formation

- 21 Ecoles publiques

3 Culture et loisirs

- 30 Encouragement à la culture
- 33 Parcs et promenades
- 34 Sports
- 35 Autres loisirs

5 Prévoyance sociale

- 54 Institutions pour la jeunesse
- 58 Aide sociale

6 Trafic

- 62 Routes communales
- 65 Trafic régional

7 Protection et aménagement de l'environnement

- 71 Approvisionnement en eau, protection et correction des eaux
- 72 Traitement des déchets
- 74 Cimetières et crématoires
- 78 Autres tâches de protection de l'environnement
- 79 Aménagement du territoire

9 Finances et impôts

- 90 Impôts
- 94 Charges et revenus des capitaux
- 95 Immeubles du patrimoine financier

CLASSIFICATION FONCTIONNELLE POUR LES COMMUNES GENEVOISES

Catalogue détaillé par tâches

0 Administration générale

01 Conseil municipal

Conseil municipal, commissions et bureau du conseil municipal.

02 Conseil administratif, maire et adjoints

Conseil administratif, maire, adjoints, séances d'information, représentations.

05 Administration générale

Frais relatifs au bureau intercommunal d'informatique, service d'information et de documentation, feuille officielle, AVS pour le personnel, travaux de reliure, service du traitement de l'information, installations électroniques, archives, bureau d'accueil, commissions (sans celles des pouvoirs législatif, ou exécutif), conférences, assurance-maladie pour le personnel, secrétariat général, caisse de pensions et de prévoyance, primes d'assurances choses, prestations sociales pour le personnel, téléphone, huissiers, formation du personnel, frais de déplacements et compensation de frais, matériel de bureau pour les administrations, frais de poursuites, réviseur des comptes, abonnement aux journaux et revues, imprimés, annonces (recherche de personnel, deuil, etc), ports, taxes des comptes de chèques postaux, collages d'affiches, distribution d'imprimés, allocations de vie chère, primes d'ancienneté et gratifications, allocations versées à la fin des rapports de service.

08 Immeubles du patrimoine administratif (non ventilables)

Service des bâtiments, mairie, location de bureaux (pour une tâche non déterminée), salle communale (en tant que tâche non déterminée), conciergerie des bâtiments administratifs, bâtiments à usages multiples (en tant que tâche non déterminée), construction de bâtiments administratifs, entretien des bâtiments administratifs, mobilier de bureau pour les administrations, horloges publiques.

09 Divers (non ventilable)

Ce numéro est réservé pour les charges et revenus qui ne sont pas attribuables à une des 25 fonctions principales (énumération négative); défense nationale, militaire, santé, économie publique, etc, ainsi que les frais relatifs au secrétariat de l'association des communes genevoises, contributions à l'association des communes suisses et à l'union des villes suisses, recensement, prestations aux pensionnés, pensions de retraite, allocations de renchérissement aux pensionnés, redevance des services industriels, parts sur les taxes des ventes volontaires, amortissement du découvert au bilan.

1 Sécurité publique

10 Protection juridique

Documents d'identité, actes d'origine, données informatisées, contrôle de l'habitant, recueil des lois, consultations juridiques, naturalisations, frais de votations et d'élections, droits politiques (frais liés aux référendums et aux initiatives municipales), taxes et redevances pour procédés de réclame, participation aux frais de l'arrondissement de l'état civil et frais d'informatisation des registres de l'état civil, domaine public (en tant que sujet à autorisation/permission/concession).

11 Sécurité municipale

Police municipale, frais d'habillement des agents municipaux, véhicules de la police municipale, permissions de police, amendes, vente des plaques de vélomoteurs, marchés, domaine public (en tant que police des rues, notamment sanctions liées aux procédés de réclame), patrouilleuses et patrouilleurs scolaires.

14 Incendie et secours

Services du feu et de secours, compagnies des sapeurs pompiers, prévention contre l'incendie, matériel de lutte contre l'incendie, sauveteurs auxiliaires, sociétés de samaritains, part de la commune aux frais d'intervention du service d'incendie et de secours dans le canton, lances de pompiers, extincteurs, véhicules des services du feu et de secours, poteaux à incendie et bouches à eau, sapeurs pompiers volontaires, sociétés de sauvetage.

16 Protection civile

Service de la protection civile, cours de la protection civile, postes sanitaires, subventions aux abris de protection civile, matériel de protection civile, poste de commandement, matériel de pansement, constructions de protection civile, chef local de la protection civile, abris de protection civile, économie de guerre.

2 Enseignement et formation

21 Ecoles publiques

Matériel et mobilier scolaires, fêtes des écoles, courses scolaires, classes vertes, de neige et artistiques, bus scolaires, préaux, associations des parents d'élèves, écoles enfantines, écoles primaires, écoles de musique publiques, autres activités pour l'instruction publique, écoles publiques, formation professionnelle, formation des adultes.

3 Culture et loisirs

30 Encouragement à la culture

Bibliothèques publiques, bibliobus, fête nationale, activités culturelles organisées par la commune, promotions civiques, théâtres, musées, concerts, manifestations culturelles, émissions locales de télévision, expositions culturelles, sociétés communales de chant et de musique, fanfares, orchestres, monuments historiques, oeuvres artistiques, activités cinématographiques, antennes collectives, journal local, radio, associations théâtrales, décorations artistiques, matériel de fête et de décoration, églises, cours de poterie, dames paysannes, téléseaux, radios locales, mass-média.

33 Parcs et promenades

Parcs publics, chemins pédestres, zones de verdure, service des parcs, aménagement des rives, chemins des rives, forêts.

34 Sports

Sociétés sportives communales, piscines, bassins de natation, installations sportives, patinoires, plages, centres sportifs communaux et intercommunaux, manifestations sportives, stades, jeunesse et sport, parcours de santé, centres de tennis, boulodromes, sociétés de tir, fêtes de tir, jeunes tireurs, terrains de sport.

35 Autres loisirs

Centres de loisirs, maison de quartier, terrains d'aventure, terrains de jeux de type " Agorespace ", colonies de vacances, centres aérés, ludothèques, clubs d'ainés, jardins Robinson, places de jeux, jardins familiaux, corps de cadets et éclaireurs, centres de rencontre, maisons de vacances, discothèques, sorties des aînés, repas des aînés, clubs pour adolescents.

5 Prévoyance sociale

54 Institutions pour la jeunesse

Crèches, espace de vie enfantine, pouponnières, jardins d'enfants, garderies d'enfants, restaurants scolaires, auberges de jeunesse, activités parascolaires, maisons des jeunes.

58 Aide sociale

Office social, institutions et oeuvres sociales, foyers pour personnes âgées, centres médico-sociaux, aide humanitaire, institutions de bienfaisance, allocations sociales, déficit d'exploitation des immeubles locatifs, prestations complémentaires AVS/AI, aides aux indigents, aides aux handicapés, aides à la famille, aides aux chômeurs, services de repas à domicile, aides ménagères, aides familiales, homes pour personnes âgées, assistance aux personnes âgées, aides au logement.

6 Trafic

62 Routes communales

Construction et entretien du réseau des routes, trottoirs et chemins communaux, ouvrages d'art, numérotation des maisons, parcs couverts, parcomètres, places de parcs, voirie, nettoyage, éclairage public, signalisation et marquage routier, enlèvement de la neige, lutte contre le verglas, achats de hors-ligne, parcs à caravanes, routes privées, bords de routes, taille des haies, giratoires, seuils de ralentissement.

65 Trafic régional

Charges (couverture du déficit, subventions d'investissement, etc.) des transports publics communaux ou intercommunaux, transports publics genevois, construction, entretien et nettoyage des abris des transports publics, sociétés de navigation des lacs et cours d'eau, aménagement et entretien des ports, CFF, taxis, droits de stationnement des taxis, téléphérique.

7 Protection et aménagement de l'environnement

71 Approvisionnement en eau, protection et correction des eaux

Canalisations pour eaux usées, égouts, épuration des eaux, fontaines publiques, approvisionnement en eau, réservoirs d'eau, drainages, correction des eaux.

72 Traitement des déchets

Enlèvement et traitement des ordures ménagères, usines d'incinération des déchets, destruction des huiles usées, enlèvement du verre, enlèvement des matières récupérées, enlèvement et traitement des déchets industriels et encombrants, voirie (quote-part), compostage, déchetteries.

74 Cimetières et crématoires

Cimetières, crématoires, columbariums, chambres mortuaires et chapelles, convois funèbres, levées de corps.

78 Autres tâches de protection de l'environnement

Toilettes publiques : vespasiennes, WC pour chiens.

Caninettes

Incinération des dépouilles animales : abattoirs, incinération des dépouilles animales, équarrissage, traitement des déchets carnés

Lutte contre la pollution, autres tâches : lutte contre le bruit, hygiène de l'air, pollution de l'air, contrôle des gaz d'échappement, traitement des arbres, contrôle des brûleurs, études relatives à l'économie d'énergie.

79 Aménagement du territoire

Plans d'aménagement (plans directeurs localisés), plans d'affectation, encouragement à l'économie régionale, plans d'urbanisme, améliorations foncières, remaniements parcellaires.

9 Finances et impôts

90 Impôts

Centimes additionnels communaux (impôts sur le revenu et la fortune et impôts sur le bénéfice et le capital), taxe professionnelle communale, part à l'impôt sur certains bénéfices immobiliers, part à l'impôt sur les bénéfices d'aliénation, de remise ou de liquidation de certaines entreprises, part à l'impôt sur la dissolution des réserves et provisions, impôt communal sur les chiens, contributions de péréquation financière, compensation financière en faveur des communes frontalières françaises, frais payés à l'Etat pour la perception des impôts et de la taxe professionnelle communale.

94 Charges et revenus des capitaux

Intérêts actifs, intérêts passifs, intérêts moratoires, intérêts compensatoires, dividendes, gérance des titres, rendement des fonds propres investis dans la construction des immeubles locatifs,agio, dis-agio, frais d'emprunt, frais d'émission et de publicité, commissions bancaires, timbre fédéral.

95 Immeubles du patrimoine financier (immeubles locatifs et terrains de réserve)

Exploitation, entretien et impôts des immeubles locatifs et des terrains de réserve, moins-values sur les immeubles locatifs.

RECAPITULATION PAR FONCTION ANNEE 2008 (CHARGES DE FONCTIONNEMENT)

(arrondi franc)

COMMUNES	Nombre d'habitant	ADMINISTRATION GENERALE							SECURITE PUBLIQUE					ENS.&FORM.	
		O1	O2	O5	O8	O9	Total O	10	11	14	16	Total 1	21	Total 2	
AIRE-LA-VILLE	1'122	20'200	66'625	120'320	652'162	8'369	867'675	26'088	0	156'255	13'078	195'421	128'221	128'221	
ANIERES	2'526	51'582	116'603	1'556'836	428'205	13'137	2'166'363	56'791	47'942	212'698	136'110	453'540	637'829	637'829	
AVULLY	1'769	33'213	55'055	1'109'395	637'722	14'166	1'849'551	39'595	24'440	136'992	30'666	231'693	197'609	197'609	
AVUSY	1'375	16'540	53'980	646'128	749'059	6'235	1'471'942	33'252	0	78'628	36'719	148'600	295'645	295'645	
BARDONNEX	2'158	59'661	114'224	550'353	379'903	83'079	1'187'220	48'715	19'548	136'590	85'394	290'247	269'697	269'697	
BELLEVUE	3'135	39'288	185'109	1'009'587	632'647	9'103	1'875'734	50'581	168'334	269'322	72'365	560'602	562'309	562'309	
BERNEX	9'566	103'210	207'335	3'448'405	959'733	209'495	4'928'177	222'585	846'720	550'448	131'310	1'751'062	3'685'722	3'685'722	
CAROUGE	19'525	226'271	688'668	5'846'216	3'960'339	1'072'166	11'793'661	422'915	2'574'949	1'281'494	181'988	4'461'346	4'664'881	4'664'881	
CARTIGNY	812	10'170	57'156	239'469	449'918	63'489	820'201	17'657	0	109'890	11'480	139'027	337'887	337'887	
CELIGNY	645	18'888	46'577	381'745	137'505	19'087	603'801	14'194	10'371	105'898	51'996	182'458	75'199	75'199	
CHANCY	1'115	18'311	43'091	510'184	266'436	9'701	847'722	25'716	13'775	84'965	86'181	210'637	461'431	461'431	
CHENE-BOUGERIES	10'293	175'431	253'861	2'668'260	1'870'891	219'800	5'188'242	346'975	590'730	857'982	189'871	1'985'588	2'404'079	2'404'079	
CHENE-BOURG	7'900	65'900	207'327	2'099'635	1'693'515	219'958	4'286'336	71'885	860'172	518'452	141'589	1'592'098	2'046'944	2'046'944	
CHOULEX	997	18'200	60'735	554'665	306'705	18'522	958'826	18'012	2'623	135'009	21'954	177'599	292'159	292'159	
COLLEX-BOSSY	1'626	21'500	110'042	536'995	352'254	8'259	1'029'050	18'410	0	119'246	11'822	149'478	485'082	485'082	
COLLONGE-BELLERIVE	7'438	68'995	220'559	2'791'566	500'809	20'510	3'602'439	198'437	492'609	688'235	361'681	1'740'962	1'931'542	1'931'542	
COLOGNY	4'892	52'914	365'139	4'648'196	2'253'120	116'689	7'436'058	127'069	315'532	401'437	311'506	1'155'545	1'330'417	1'330'417	
CONFIGNON	4'054	75'314	154'137	1'552'067	1'339'390	30'204	3'151'113	96'321	108'272	341'099	105'487	651'179	1'645'617	1'645'617	
CORSIER	1'762	102'543	206'529	1'320'743	194'718	11'711	1'836'243	51'550	58'317	191'786	117'468	419'121	328'166	328'166	
DARDAGNY	1'325	13'076	74'947	879'175	335'201	14'810	1'317'210	20'706	1'671	105'435	46'086	173'897	179'007	179'007	
GENEVE	188'068	2'622'009	2'168'650	84'494'430	15'266'307	7'620'134	112'171'529	9'396'615	30'200'386	38'377'933	7'863'211	85'838'146	52'825'977	52'825'977	
GENTHOD	2'753	75'843	168'985	770'722	429'530	9'722	1'454'801	33'725	34'390	213'340	40'005	321'459	798'619	798'619	
GRAND-SACONNEX	10'785	136'607	279'461	3'526'496	6'256'112	165'357	10'364'034	104'313	1'127'588	830'848	148'151	2'210'901	1'490'306	1'490'306	
GY	411	9'900	45'479	219'117	140'475	9'896	424'868	14'673	16'473	134'209	5'464	170'819	236'481	236'481	
HERMANCE	908	26'000	63'447	599'700	509'173	55'044	1'253'364	23'473	0	105'193	7'787	136'453	412'669	412'669	
JUSSY	1'265	16'000	77'814	1'025'108	325'219	16'445	1'460'586	39'232	0	131'614	14'554	185'401	548'863	548'863	
LACONNEX	630	12'308	39'000	358'943	155'248	5'910	571'409	14'590	0	61'445	29'053	105'088	108'254	108'254	
LANCY	27'889	197'475	617'711	6'233'889	299'836	415'436	7'764'348	458'271	1'913'836	1'668'956	946'210	4'987'273	9'481'768	9'481'768	
MEINIER	1'796	48'281	95'820	1'462'705	521'995	23'216	2'152'017	44'684	30'530	195'982	25'354	296'550	429'663	429'663	
MEYRIN	21'021	424'235	360'400	6'839'468	2'800'191	430'751	10'855'045	484'593	2'113'813	1'277'252	259'773	4'135'432	6'740'759	6'740'759	
ONEX	17'348	151'924	654'590	4'369'721	1'718'045	863'096	7'757'377	315'273	1'349'224	975'633	262'716	2'902'846	3'670'494	3'670'494	
PERLY-CERTOUX	2'821	37'578	97'177	672'635	588'059	31'090	1'426'539	56'489	33'860	228'118	63'770	382'237	643'150	643'150	
PLAN-LES-OUATES	9'800	158'063	320'574	10'018'925	1'096'085	443'164	12'036'810	117'700	314'638	685'439	92'810	1'210'587	5'105'417	5'105'417	
PREGNY-CHAMBESY	3'602	54'681	156'956	995'315	713'769	34'799	1'955'520	156'848	113'099	210'255	45'069	525'271	1'312'347	1'312'347	
PRESINGE	681	11'447	46'496	386'616	59'633	6'873	511'064	17'282	0	83'298	6'851	107'431	200'526	200'526	
PUPLINGE	2'076	12'282	77'768	781'266	180'038	20'433	1'071'786	57'574	75'704	279'222	30'732	443'232	658'263	658'263	
RUSSIN	397	11'500	21'560	232'206	94'061	4'311	363'637	6'198	0	49'912	29'767	85'877	128'804	128'804	
SATIGNY	3'212	41'788	155'577	632'774	1'538'403	53'875	2'422'416	95'726	147'769	393'047	35'652	672'194	1'746'235	1'746'235	
SORAL	688	14'778	47'566	337'650	92'647	7'177	499'818	16'470	0	46'510	9'966	72'945	84'349	84'349	
THONEX	13'395	91'617	268'093	2'174'666	987'253	798'826	4'320'455	408'958	1'018'683	978'583	177'666	2'583'890	4'743'854	4'743'854	
TROINEX	2'183	56'552	106'661	756'621	1'665'698	48'877	2'634'410	44'864	45'838	198'038	56'918	345'659	718'634	718'634	
VANDEOEUVRES	2'660	57'301	210'351	825'047	707'018	127'342	1'927'059	87'150	108'494	267'130	59'936	522'710	786'002	786'002	
VERNIER	32'515	391'141	563'335	3'884'718	3'360'913	724'875	8'924'982	549'741	1'930'806	1'896'212	666'716	5'043'475	7'406'695	7'406'695	
VERSOIX	12'749	135'389	307'253	3'433'605	1'772'154	112'025	5'760'426	218'919	651'015	694'775	305'047	1'869'756	3'178'335	3'178'335	
VEYRIER	9'751	117'226	310'158	1'832'762	2'264'326	225'651	4'750'123	176'822	813'151	583'810	68'873	1'642'656	2'584'609	2'584'609	
TOTAL	453'439	6'103'131	10'548'579	169'335'044	61'642'418	14'422'813	262'051'985	14'847'639	48'175'305	57'048'613	13'396'800	133'468'357	128'000'515	128'000'515	
TOTAL SANS GENEVE	265'371	3'481'121	8'379'929	84'840'614	46'376'111	6'802'680	149'880'456	5'451'023	17'974'919	18'670'680	5'533'590	47'630'212	75'174'538	75'174'538	

RECAPITULATION PAR FONCTION ANNEE 2008 (CHARGES DE FONCTIONNEMENT)
(par habitant)

COMMUNES	Nombre d'habitant	ADMINISTRATION GENERALE							SECURITE PUBLIQUE					ENS.&FORM.	
		O1	O2	O5	O8	O9	Total O	10	11	14	16	Total 1	21	Total 2	
AIRE-LA-VILLE	1'122	18.0	59.4	107.2	581.2	7.5	773.3	23.3	0.0	139.3	11.7	174.2	114.3	114.3	
ANIERES	2'526	20.4	46.2	616.3	169.5	5.2	857.6	22.5	19.0	84.2	53.9	179.5	252.5	252.5	
AVULLY	1'769	18.8	31.1	627.1	360.5	8.0	1'045.5	22.4	13.8	77.4	17.3	131.0	111.7	111.7	
AVUSY	1'375	12.0	39.3	469.9	544.8	4.5	1'070.5	24.2	0.0	57.2	26.7	108.1	215.0	215.0	
BARDONNEX	2'158	27.6	52.9	255.0	176.0	38.5	550.1	22.6	9.1	63.3	39.6	134.5	125.0	125.0	
BELLEVUE	3'135	12.5	59.0	322.0	201.8	2.9	598.3	16.1	53.7	85.9	23.1	178.8	179.4	179.4	
BERNEX	9'566	10.8	21.7	360.5	100.3	21.9	515.2	23.3	88.5	57.5	13.7	183.1	385.3	385.3	
CAROUGE	19'525	11.6	35.3	299.4	202.8	54.9	604.0	21.7	131.9	65.6	9.3	228.5	238.9	238.9	
CARTIGNY	812	12.5	70.4	294.9	554.1	78.2	1'010.1	21.7	0.0	135.3	14.1	171.2	416.1	416.1	
CELIGNY	645	29.3	72.2	591.9	213.2	29.6	936.1	22.0	16.1	164.2	80.6	282.9	116.6	116.6	
CHANCY	1'115	16.4	38.6	457.6	239.0	8.7	760.3	23.1	12.4	76.2	77.3	188.9	413.8	413.8	
CHENE-BOUGERIES	10'293	17.0	24.7	259.2	181.8	21.4	504.1	33.7	57.4	83.4	18.4	192.9	233.6	233.6	
CHENE-BOURG	7'900	8.3	26.2	265.8	214.4	27.8	542.6	9.1	108.9	65.6	17.9	201.5	259.1	259.1	
CHOULEX	997	18.3	60.9	556.3	307.6	18.6	961.7	18.1	2.6	135.4	22.0	178.1	293.0	293.0	
COLLEX-BOSSY	1'626	13.2	67.7	330.3	216.6	5.1	632.9	11.3	0.0	73.3	7.3	91.9	298.3	298.3	
COLLONGE-BELLERIVE	7'438	9.3	29.7	375.3	67.3	2.8	484.3	26.7	66.2	92.5	48.6	234.1	259.7	259.7	
COLOGNY	4'892	10.8	74.6	950.2	460.6	23.9	1'520.0	26.0	64.5	82.1	63.7	236.2	272.0	272.0	
CONFIGNON	4'054	18.6	38.0	382.8	330.4	7.5	777.3	23.8	26.7	84.1	26.0	160.6	405.9	405.9	
CORSIER	1'762	58.2	117.2	749.6	110.5	6.6	1'042.1	29.3	33.1	108.8	66.7	237.9	186.2	186.2	
DARDAGNY	1'325	9.9	56.6	663.5	253.0	11.2	994.1	15.6	1.3	79.6	34.8	131.2	135.1	135.1	
GENEVE	188'068	13.9	11.5	449.3	81.2	40.5	596.4	50.0	160.6	204.1	41.8	456.4	280.9	280.9	
GENTHOD	2'753	27.5	61.4	280.0	156.0	3.5	528.4	12.3	12.5	77.5	14.5	116.8	290.1	290.1	
GRAND-SACONNEX	10'785	12.7	25.9	327.0	580.1	15.3	961.0	9.7	104.6	77.0	13.7	205.0	138.2	138.2	
GY	411	24.1	110.7	533.1	341.8	24.1	1'033.7	35.7	40.1	326.5	13.3	415.6	575.4	575.4	
HERMANCE	908	28.6	69.9	660.5	560.8	60.6	1'380.4	25.9	0.0	115.9	8.6	150.3	454.5	454.5	
JUSSY	1'265	12.6	61.5	810.4	257.1	13.0	1'154.6	31.0	0.0	104.0	11.5	146.6	433.9	433.9	
LACONNEX	630	19.5	61.9	569.8	246.4	9.4	907.0	23.2	0.0	97.5	46.1	166.8	171.8	171.8	
LANCY	27'889	7.1	22.1	223.5	10.8	14.9	278.4	16.4	68.6	59.8	33.9	178.8	340.0	340.0	
MEINIER	1'796	26.9	53.4	814.4	290.6	12.9	1'198.2	24.9	17.0	109.1	14.1	165.1	239.2	239.2	
MEYRIN	21'021	20.2	17.1	325.4	133.2	20.5	516.4	23.1	100.6	60.8	12.4	196.7	320.7	320.7	
ONEX	17'348	8.8	37.7	251.9	99.0	49.8	447.2	18.2	77.8	56.2	15.1	167.3	211.6	211.6	
PERLY-CERTOUX	2'821	13.3	34.4	238.4	208.5	11.0	505.7	20.0	12.0	80.9	22.6	135.5	228.0	228.0	
PLAN-LES-OUATES	9'800	16.1	32.7	1'022.3	111.8	45.2	1'228.2	12.0	32.1	69.9	9.5	123.5	521.0	521.0	
PREGNY-CHAMBESY	3'602	15.2	43.6	276.3	198.2	9.7	542.9	43.5	31.4	58.4	12.5	145.8	364.3	364.3	
PRESINGE	681	16.8	68.3	567.7	87.6	10.1	750.5	25.4	0.0	122.3	10.1	157.8	294.5	294.5	
PUPLINGE	2'076	5.9	37.5	376.3	86.7	9.8	516.3	27.7	36.5	134.5	14.8	213.5	317.1	317.1	
RUSSIN	397	29.0	54.3	584.9	236.9	10.9	916.0	15.6	0.0	125.7	75.0	216.3	324.4	324.4	
SATIGNY	3'212	13.0	48.4	197.0	479.0	16.8	754.2	29.8	46.0	122.4	11.1	209.3	543.7	543.7	
SORAL	688	21.5	69.1	490.8	134.7	10.4	726.5	23.9	0.0	67.6	14.5	106.0	122.6	122.6	
THONEX	13'395	6.8	20.0	162.3	73.7	59.6	322.5	30.5	76.0	73.1	13.3	192.9	354.2	354.2	
TROINEX	2'183	25.9	48.9	346.6	763.0	22.4	1'206.8	20.6	21.0	90.7	26.1	158.3	329.2	329.2	
VANDOEUVRES	2'660	21.5	79.1	310.2	265.8	47.9	724.5	32.8	40.8	100.4	22.5	196.5	295.5	295.5	
VERNIER	32'515	12.0	17.3	119.5	103.4	22.3	274.5	16.9	59.4	58.3	20.5	155.1	227.8	227.8	
VERSOIX	12'749	10.6	24.1	269.3	139.0	8.8	451.8	17.2	51.1	54.5	23.9	146.7	249.3	249.3	
VEYRIER	9'751	12.0	31.8	188.0	232.2	23.1	487.1	18.1	83.4	59.9	7.1	168.5	265.1	265.1	
TOTAL	453'439	13.5	23.3	373.4	135.9	31.8	577.9	32.7	106.2	125.8	29.5	294.3	282.3	282.3	
TOTAL SANS GENEVE	265'371	13.1	31.6	319.7	174.8	25.6	564.8	20.5	67.7	70.4	20.9	179.5	283.3	283.3	

RECAPITULATION PAR FONCTION ANNEE 2008 (CHARGES DE FONCTIONNEMENT)

(arrondi franc)

COMMUNES	Nombre d'habitant	CULTURE ET LOISIRS					PREVOYANCE SOCIALE			TRAFFIC		
		30	33	34	35	Total 3	54	58	Total 5	62	65	Total 6
AIRE-LA-VILLE	1'122	23'358	21'152	13'299	11'351	69'160	135'587	28'971	164'558	246'380	18'745	265'125
ANIERES	2'526	307'679	77'555	102'353	82'176	569'762	731'070	278'662	1'009'732	1'016'857	896	1'017'753
AVULLY	1'769	58'385	18'366	39'188	68'631	184'570	151'189	42'365	193'554	262'794	1'600	264'394
AVUSY	1'375	36'008	65'947	77'073	19'236	198'265	87'109	33'060	120'168	358'041	18'769	376'810
BARDONNEX	2'158	52'123	219'574	146'275	23'248	441'221	303'956	302'874	606'830	316'385	4'563	320'948
BELLEVUE	3'135	71'838	159'710	132'335	20'012	383'895	487'272	78'510	565'782	1'387'607	146'574	1'534'181
BERNEX	9'566	656'727	648'853	1'693'021	593'732	3'592'331	2'736'567	632'736	3'369'303	2'421'989	158'847	2'580'836
CAROUGE	19'525	6'553'404	3'245'298	5'272'217	672'987	15'743'906	7'677'183	2'962'357	10'639'540	7'246'977	115'547	7'362'524
CARTIGNY	812	46'045	39'673	4'988	11'355	102'060	28'700	41'546	70'246	390'197	5'553	395'749
CELIGNY	645	45'958	25'671	17'445	7'360	96'434	87'283	37'172	124'454	270'314	10'894	281'208
CHANCY	1'115	39'646	1'435	7'412	5'420	53'913	116'069	35'332	151'400	183'796	2'634	186'430
CHENE-BOUGERIES	10'293	721'508	1'759'800	2'113'125	758'360	5'352'793	2'410'242	1'135'045	3'545'288	2'329'218	151'465	2'480'683
CHENE-BOURG	7'900	517'858	642'268	1'538'997	243'505	2'942'627	2'224'879	824'178	3'049'058	2'103'574	123'028	2'226'601
CHOULEX	997	30'685	44'954	91'869	3'140	170'648	39'117	64'173	103'290	275'696	32'822	308'519
COLLEX-BOSSY	1'626	110'229	44'603	150'751	29'998	335'581	377'824	58'622	436'446	322'255	27'112	349'367
COLLONGE-BELLERIVE	7'438	921'816	475'751	1'398'034	180'506	2'976'107	1'008'120	686'230	1'694'349	2'677'636	72'762	2'750'397
COLOGNY	4'892	982'870	840'007	1'831'436	116'168	3'770'481	391'248	631'612	1'022'860	3'132'727	84'220	3'216'947
CONFIGNON	4'054	42'496	121'162	424'358	165'328	753'344	1'837'062	246'346	2'083'408	666'658	26'809	693'467
CORSIER	1'762	153'226	91'298	106'500	27'271	378'295	420'250	58'299	478'549	508'719	51'933	560'651
DARDAGNY	1'325	42'864	332'818	180'315	0	555'997	54'150	102'222	156'372	377'931	3'200	381'131
GENEVE	188'068	222'300'641	30'992'231	43'763'399	18'848'566	315'904'837	88'109'449	53'226'291	141'335'740	50'342'921	1'591'851	51'934'772
GENTHOD	2'753	396'174	257'719	588'325	22'225	1'264'444	333'479	134'279	467'758	1'064'564	21'785	1'086'350
GRAND-SACONNEX	10'785	623'222	1'792'662	1'054'413	769'884	4'240'181	3'042'404	665'742	3'708'145	2'906'854	231'011	3'137'865
GY	411	78'979	25'153	9'985	2'412	116'529	23'427	28'186	51'613	74'490	1'862	76'352
HERMANCE	908	133'742	32'964	96'690	3'450	266'846	62'968	21'293	84'261	110'883	2'556	113'439
JUSSY	1'265	66'418	20'864	59'793	8'120	155'195	6'925	73'980	80'905	988'438	3'650	992'088
LACONNEX	630	21'516	57'103	249'975	3'612	332'207	13'462	36'648	50'110	137'951	2'057	140'008
LANCY	27'889	2'595'275	6'558'912	6'110'772	3'511'554	18'776'513	9'894'009	4'109'608	14'003'617	8'611'818	304'391	8'916'209
MEINIER	1'796	143'350	60'218	243'110	3'916	450'594	112'394	177'845	290'240	417'449	5'785	423'234
MEYRIN	21'021	7'530'439	3'558'039	8'228'249	2'304'153	21'620'881	7'430'477	2'403'250	9'833'727	4'505'673	2'682	4'508'355
ONEX	17'348	2'856'268	2'008'618	2'705'046	333'229	7'903'161	6'444'519	1'868'483	8'313'002	1'133'676	1'195	1'134'871
PERLY-CERTOUX	2'821	83'504	184'964	717'508	118'096	1'104'072	252'243	134'250	386'493	654'397	5'220	659'617
PLAN-LES-OUATES	9'800	1'678'232	847'211	1'520'694	865'436	4'911'573	3'899'182	995'190	4'894'372	1'698'275	113'252	1'811'526
PREGNY-CHAMBESY	3'602	198'740	307'194	498'503	15'512	1'019'949	358'965	216'011	574'976	887'392	90'819	978'212
PRESINGE	681	64'834	39'183	43'396	600	148'012	43'789	78'978	122'767	129'087	4'058	133'145
PUPLINGE	2'076	211'166	137'414	209'071	50'117	607'767	327'719	118'786	446'505	245'005	136'921	381'926
RUSSIN	397	25'984	4'500	3'294	290	34'068	12'789	11'803	24'592	99'963	1'992	101'955
SATIGNY	3'212	76'827	623'553	859'709	14'420	1'574'509	2'100'010	169'781	2'269'791	1'347'860	165'333	1'513'193
SORAL	688	20'736	36'485	32'083	18'600	107'904	4'992	19'756	24'748	134'527	78'798	213'325
THONEX	13'395	1'680'737	1'326'622	3'931'832	2'166'857	9'106'048	2'113'796	894'502	3'008'298	1'718'343	185'368	1'903'711
TROINEX	2'183	166'480	88'347	124'503	56'006	435'336	591'185	115'554	706'739	1'126'191	5'050	1'131'241
VANDOEUVRES	2'660	236'261	217'422	38'590	4'000	496'273	185'046	294'641	479'687	1'242'190	137'799	1'379'989
VERNIER	32'515	3'564'675	2'825'627	6'440'635	2'872'814	15'703'750	13'297'597	2'895'488	16'193'085	8'773'559	2'717'176	11'490'734
VERSOIX	12'749	882'409	963'931	2'316'115	66'136	4'228'591	3'639'191	335'062	3'974'253	2'653'340	295'395	2'948'735
VEYRIER	9'751	336'188	196'621	721'578	233'531	1'487'918	2'346'194	337'067	2'683'261	2'516'778	297'882	2'814'660
TOTAL	453'439	257'387'520	62'039'450	95'908'257	35'333'319	450'668'546	165'951'087	77'642'786	243'593'873	120'017'373	7'461'860	127'479'233
TOTAL SANS GENEVE	265'371	35'086'879	31'047'219	52'144'859	16'484'753	134'763'710	77'841'638	24'416'494	102'258'133	69'674'453	5'870'009	75'544'461

RECAPITULATION PAR FONCTION ANNEE 2008 (CHARGES DE FONCTIONNEMENT)
(par habitant)

COMMUNES	Nombre d'habitant	CULTURE ET LOISIRS					PREVOYANCE SOCIALE			TRAFIC		
		30	33	34	35	Total 3	54	58	Total 5	62	65	Total 6
AIRE-LA-VILLE	1'122	20.8	18.9	11.9	10.1	61.6	120.8	25.8	146.7	219.6	16.7	236.3
ANIERES	2'526	121.8	30.7	40.5	32.5	225.6	289.4	110.3	399.7	402.6	0.4	402.9
AVULLY	1'769	33.0	10.4	22.2	38.8	104.3	85.5	23.9	109.4	148.6	0.9	149.5
AVUSY	1'375	26.2	48.0	56.1	14.0	144.2	63.4	24.0	87.4	260.4	13.7	274.0
BARDONNEX	2'158	24.2	101.7	67.8	10.8	204.5	140.9	140.3	281.2	146.6	2.1	148.7
BELLEVUE	3'135	22.9	50.9	42.2	6.4	122.5	155.4	25.0	180.5	442.6	46.8	489.4
BERNEX	9'566	68.7	67.8	177.0	62.1	375.5	286.1	66.1	352.2	253.2	16.6	269.8
CAROUGE	19'525	335.6	166.2	270.0	34.5	806.3	393.2	151.7	544.9	371.2	5.9	377.1
CARTIGNY	812	56.7	48.9	6.1	14.0	125.7	35.3	51.2	86.5	480.5	6.8	487.4
CELIGNY	645	71.3	39.8	27.0	11.4	149.5	135.3	57.6	193.0	419.1	16.9	436.0
CHANCY	1'115	35.6	1.3	6.6	4.9	48.4	104.1	31.7	135.8	164.8	2.4	167.2
CHENE-BOUGERIES	10'293	70.1	171.0	205.3	73.7	520.0	234.2	110.3	344.4	226.3	14.7	241.0
CHENE-BOURG	7'900	65.6	81.3	194.8	30.8	372.5	281.6	104.3	386.0	266.3	15.6	281.8
CHOLEX	997	30.8	45.1	92.1	3.1	171.2	39.2	64.4	103.6	276.5	32.9	309.4
COLLEX-BOSSY	1'626	67.8	27.4	92.7	18.4	206.4	232.4	36.1	268.4	198.2	16.7	214.9
COLLONGE-BELLERIVE	7'438	123.9	64.0	188.0	24.3	400.1	135.5	92.3	227.8	360.0	9.8	369.8
COLOGNY	4'892	200.9	171.7	374.4	23.7	770.7	80.0	129.1	209.1	640.4	17.2	657.6
CONFIGNON	4'054	10.5	29.9	104.7	40.8	185.8	453.1	60.8	513.9	164.4	6.6	171.1
CORSIER	1'762	87.0	51.8	60.4	15.5	214.7	238.5	33.1	271.6	288.7	29.5	318.2
DARDAGNY	1'325	32.4	251.2	136.1	0.0	419.6	40.9	77.1	118.0	285.2	2.4	287.6
GENEVE	188'068	1'182.0	164.8	232.7	100.2	1'679.7	468.5	283.0	751.5	267.7	8.5	276.1
GENTHOD	2'753	143.9	93.6	213.7	8.1	459.3	121.1	48.8	169.9	386.7	7.9	394.6
GRAND-SACONNEX	10'785	57.8	166.2	97.8	71.4	393.2	282.1	61.7	343.8	269.5	21.4	290.9
GY	411	192.2	61.2	24.3	5.9	283.5	57.0	68.6	125.6	181.2	4.5	185.8
HERMANCE	908	147.3	36.3	106.5	3.8	293.9	69.3	23.4	92.8	122.1	2.8	124.9
JUSSY	1'265	52.5	16.5	47.3	6.4	122.7	5.5	58.5	64.0	781.4	2.9	784.3
LACONNEX	630	34.2	90.6	396.8	5.7	527.3	21.4	58.2	79.5	219.0	3.3	222.2
LANCY	27'889	93.1	235.2	219.1	125.9	673.3	354.8	147.4	502.1	308.8	10.9	319.7
MEINIER	1'796	79.8	33.5	135.4	2.2	250.9	62.6	99.0	161.6	232.4	3.2	235.7
MEYRIN	21'021	358.2	169.3	391.4	109.6	1'028.5	353.5	114.3	467.8	214.3	0.1	214.5
ONEX	17'348	164.6	115.8	155.9	19.2	455.6	371.5	107.7	479.2	65.3	0.1	65.4
PERLY-CERTOUX	2'821	29.6	65.6	254.3	41.9	391.4	89.4	47.6	137.0	232.0	1.9	233.8
PLAN-LES-OUATES	9'800	171.2	86.5	155.2	88.3	501.2	397.9	101.6	499.4	173.3	11.6	184.8
PREGNY-CHAMBESY	3'602	55.2	85.3	138.4	4.3	283.2	99.7	60.0	159.6	246.4	25.2	271.6
PRESINGE	681	95.2	57.5	63.7	0.9	217.3	64.3	116.0	180.3	189.6	6.0	195.5
PUPLINGE	2'076	101.7	66.2	100.7	24.1	292.8	157.9	57.2	215.1	118.0	66.0	184.0
RUSSIN	397	65.5	11.3	8.3	0.7	85.8	32.2	29.7	61.9	251.8	5.0	256.8
SATIGNY	3'212	23.9	194.1	267.7	4.5	490.2	653.8	52.9	706.7	419.6	51.5	471.1
SORAL	688	30.1	53.0	46.6	27.0	156.8	7.3	28.7	36.0	195.5	114.5	310.1
THONEX	13'395	125.5	99.0	293.5	161.8	679.8	157.8	66.8	224.6	128.3	13.8	142.1
TROINEX	2'183	76.3	40.5	57.0	25.7	199.4	270.8	52.9	323.7	515.9	2.3	518.2
VANDOEUVRES	2'660	88.8	81.7	14.5	1.5	186.6	69.6	110.8	180.3	467.0	51.8	518.8
VERNIER	32'515	109.6	86.9	198.1	88.4	483.0	409.0	89.1	498.0	269.8	83.6	353.4
VERSOIX	12'749	69.2	75.6	181.7	5.2	331.7	285.4	26.3	311.7	208.1	23.2	231.3
VEYRIER	9'751	34.5	20.2	74.0	23.9	152.6	240.6	34.6	275.2	258.1	30.5	288.7
TOTAL	453'439	567.6	136.8	211.5	77.9	993.9	366.0	171.2	537.2	264.7	16.5	281.1
TOTAL SANS GENEVE	265'371	132.2	117.0	196.5	62.1	507.8	293.3	92.0	385.3	262.6	22.1	284.7

RECAPITULATION PAR FONCTION ANNEE 2008 (CHARGES DE FONCTIONNEMENT)

(arrondi franc)

COMMUNES	Nombre d'habitant	PROTEC. & AMENAG. ENVIRONNEMENT						FINANCES ET IMPOTS				TOTAL GENERAL
		71	72	74	78	79	Total 7	90	94	95	Total 9	
AIRE-LA-VILLE	1'122	200'255	137'391	1'849	266	0	339'760	381'727	211'683	10'656	604'066	2'633'985
ANIERES	2'526	853'555	531'127	32'356	12'163	38'225	1'467'426	2'079'776	2'319	1'275'657	3'357'752	10'680'157
AVULLY	1'769	123'870	290'723	32'284	381	95'000	542'257	183'766	48'687	11'080	243'533	3'707'163
AVUSY	1'375	25'075	382'798	5'240	525	3'025	416'663	290'321	361'426	18'183	669'930	3'698'024
BARDONNEX	2'158	347'556	351'121	64'245	7'452	43'546	813'920	370'135	0	73'680	443'815	4'373'897
BELLEVUE	3'135	165'323	420'525	47'811	120'691	0	754'350	2'093'798	531'299	74'504	2'699'602	8'936'454
BERNEX	9'566	489'748	1'449'036	73'728	494'095	67'025	2'573'632	4'588'832	658'567	50'261	5'297'659	27'778'723
CAROUGE	19'525	813'524	5'141'380	425'421	402'087	401'862	7'184'274	12'034'224	1'773'109	168'021	13'975'354	75'825'487
CARTIGNY	812	72'440	169'308	72'481	278	0	314'507	702'087	30'009	186'151	918'248	3'097'925
CELIGNY	645	96'993	187'426	203	819	35'384	320'825	209'093	6'851	46'922	262'866	1'947'246
CHANCY	1'115	200'271	196'459	4'377	286	37'660	439'054	368'173	90'852	0	459'024	2'809'612
CHENE-BOUGERIES	10'293	568'823	2'178'170	190'801	119'795	191'445	3'249'033	4'229'386	1'964	19'592	4'250'942	28'456'618
CHENE-BOURG	7'900	222'350	1'421'003	10'512	113'184	34'163	1'801'212	998'667	28'810	782'150	1'809'627	19'754'503
CHOULEX	997	180'491	301'220	2'420	301	35'181	519'614	500'229	142'456	171'811	814'495	3'345'151
COLLEX-BOSSY	1'626	52'607	289'474	14'022	642	11'887	368'633	172'844	0	20'413	193'257	3'346'892
COLLONGE-BELLERIVE	7'438	299'450	1'447'718	127'506	106'106	160'956	2'141'736	3'027'693	137'055	195'425	3'360'172	20'197'705
COLOGNY	4'892	651'336	1'093'730	15'978	63'183	0	1'824'227	1'972'318	64'511	703'964	2'740'793	22'497'328
CONFIGNON	4'054	434'944	665'100	32'828	83'729	0	1'216'601	1'379'225	613'178	7'610	2'000'012	12'194'742
CORSIER	1'762	481'058	420'235	10'376	53'036	94'190	1'058'896	1'072'056	636	930'015	2'002'707	7'062'628
DARDAGNY	1'325	571'945	225'133	3'693	338	82'884	883'992	646'999	129'082	5'000	781'082	4'428'687
GENEVE	188'068	4'639'941	55'417'792	14'946'414	3'643'995	5'884'467	84'532'609	74'229'469	58'950'859	58'894'516	192'074'844	1'036'618'453
GENTHOD	2'753	475'805	433'997	52'962	13'920	0	976'683	-585'941	4'189	109'093	-472'659	5'897'455
GRAND-SACONNEX	10'785	109'936	1'689'893	43'908	105'387	90'605	2'039'729	3'491'747	1'653'502	226'421	5'371'671	32'562'831
GY	411	199'119	116'238	12'735	4'641	170'823	503'556	322'390	10'074	10'701	343'165	1'923'383
HERMANCE	908	301'369	192'967	1'335	215	4'050	499'936	1'256'081	31'705	0	1'287'786	4'054'754
JUSSY	1'265	87'265	334'793	134'708	495	16'589	573'849	529'178	74'925	1'435	605'538	4'602'424
LACONNEX	630	14'814	135'015	13'336	195	0	163'360	430'916	83'785	228'425	743'126	2'213'563
LANCY	27'889	597'067	4'121'630	160'981	231'683	214'075	5'325'437	16'642'358	3'658'933	6'607'197	26'908'488	96'163'652
MEINIER	1'796	42'833	397'624	25'000	1'517	164'676	631'651	1'479'610	97'764	0	1'577'374	6'251'323
MEYRIN	21'021	1'117'336	2'936'455	403'808	171'451	71'064	4'700'114	9'690'520	176'595	151'974	10'019'088	72'413'401
ONEX	17'348	170'922	2'779'747	260'055	8'790	55'620	3'275'134	2'028'127	1'490'038	52'236	3'570'402	38'527'286
PERLY-CERTOUX	2'821	101'382	537'861	49'835	14'999	63'118	767'195	2'257'297	982	15'885	2'274'165	7'643'467
PLAN-LES-OUATES	9'800	1'317'347	2'200'361	66'476	59'009	137'244	3'780'437	5'872'967	1'630'140	257'551	7'760'658	41'511'380
PREGNY-CHAMBESY	3'602	381'588	725'797	115'817	3'168	46'860	1'273'230	2'821'602	2'007	29'374	2'852'984	10'492'488
PRESINGE	681	130'992	125'123	24'084	49'490	75'276	404'966	84'452	794	761'785	847'031	2'474'942
PUPLINGE	2'076	89'902	551'300	44'399	2'070	43'549	731'219	1'425'470	0	3'065	1'428'535	5'769'232
RUSSIN	397	13'979	65'287	353	124	0	79'742	253'603	75'516	3'630	332'749	1'151'424
SATIGNY	3'212	473'667	685'446	68'168	11'644	181'971	1'420'895	3'376'593	359'787	173'438	3'909'818	15'529'052
SORAL	688	171'441	272'029	367	1'888	0	445'725	110'770	135'033	8'090	253'892	1'702'706
THONEX	13'395	454'885	2'227'726	243'308	53'363	65'471	3'044'753	2'931'497	4'135	0	2'935'632	31'646'640
TROINEX	2'183	110'545	522'481	35'231	556	39'148	707'961	1'719'779	0	202'226	1'922'005	8'601'985
VANDEOEUVRES	2'660	493'652	768'722	80'887	75'198	245'684	1'664'142	1'211'145	1'741	0	1'212'886	8'468'748
VERNIER	32'515	1'103'509	4'707'380	813'965	160'062	550'709	7'335'625	7'044'741	4'354'084	153'384	11'552'209	83'650'555
VERSOIX	12'749	441'962	1'829'337	44'586	80'580	82'522	2'478'988	2'332'557	1'005'294	488'921	3'826'773	28'265'856
VEYRIER	9'751	843'978	1'797'157	73'865	25'255	129'717	2'869'971	2'276'657	797'104	3'403	3'077'164	21'910'362
TOTAL	453'439	20'736'852	102'871'233	18'884'710	6'299'052	9'665'669	158'457'517	180'534'933	79'431'482	73'133'845	333'100'259	1'836'820'285
TOTAL SANS GENEVE	265'371	16'096'911	47'453'441	3'938'296	2'655'057	3'781'203	73'924'908	106'305'464	20'480'622	14'239'329	141'025'415	800'201'833

RECAPITULATION PAR FONCTION ANNEE 2008 (CHARGES DE FONCTIONNEMENT)

(par habitant)

COMMUNES	Nombre d'habitant	PROTEC. & AMENAG. ENVIRONNEMENT						FINANCES ET IMPOTS				TOTAL GENERAL
		71	72	74	78	79	Total 7	90	94	95	Total 9	
AIRE-LA-VILLE	1'122	178.5	122.5	1.6	0.2	0.0	302.8	340.2	188.7	9.5	538.4	2'347.6
ANIERES	2'526	337.9	210.3	12.8	4.8	15.1	580.9	823.3	0.9	505.0	1'329.3	4'228.1
AVULLY	1'769	70.0	164.3	18.2	0.2	53.7	306.5	103.9	27.5	6.3	137.7	2'095.6
AVUSY	1'375	18.2	278.4	3.8	0.4	2.2	303.0	211.1	262.9	13.2	487.2	2'689.5
BARDONNEX	2'158	161.1	162.7	29.8	3.5	20.2	377.2	171.5	0.0	34.1	205.7	2'026.8
BELLEVUE	3'135	52.7	134.1	15.3	38.5	0.0	240.6	667.9	169.5	23.8	861.1	2'850.5
BERNEX	9'566	51.2	151.5	7.7	51.7	7.0	269.0	479.7	68.8	5.3	553.8	2'903.9
CAROUGE	19'525	41.7	263.3	21.8	20.6	20.6	368.0	616.3	90.8	8.6	715.8	3'883.5
CARTIGNY	812	89.2	208.5	89.3	0.3	0.0	387.3	864.6	37.0	229.3	1'130.8	3'815.2
CELIGNY	645	150.4	290.6	0.3	1.3	54.9	497.4	324.2	10.6	72.7	407.5	3'019.0
CHANCY	1'115	179.6	176.2	3.9	0.3	33.8	393.8	330.2	81.5	0.0	411.7	2'519.8
CHENE-BOUGERIES	10'293	55.3	211.6	18.5	11.6	18.6	315.7	410.9	0.2	1.9	413.0	2'764.7
CHENE-BOURG	7'900	28.1	179.9	1.3	14.3	4.3	228.0	126.4	3.6	99.0	229.1	2'500.6
CHOULEX	997	181.0	302.1	2.4	0.3	35.3	521.2	501.7	142.9	172.3	816.9	3'355.2
COLLEX-BOSSY	1'626	32.4	178.0	8.6	0.4	7.3	226.7	106.3	0.0	12.6	118.9	2'058.4
COLLONGE-BELLERIVE	7'438	40.3	194.6	17.1	14.3	21.6	287.9	407.1	18.4	26.3	451.8	2'715.5
COLOGNY	4'892	133.1	223.6	3.3	12.9	0.0	372.9	403.2	13.2	143.9	560.3	4'598.8
CONFIGNON	4'054	107.3	164.1	8.1	20.7	0.0	300.1	340.2	151.3	1.9	493.3	3'008.1
CORSIER	1'762	273.0	238.5	5.9	30.1	53.5	601.0	608.4	0.4	527.8	1'136.6	4'008.3
DARDAGNY	1'325	431.7	169.9	2.8	0.3	62.6	667.2	488.3	97.4	3.8	589.5	3'342.4
GENEVE	188'068	24.7	294.7	79.5	19.4	31.3	449.5	394.7	313.5	313.2	1'021.3	5'511.9
GENTHOD	2'753	172.8	157.6	19.2	5.1	0.0	354.8	-212.8	1.5	39.6	-171.7	2'142.2
GRAND-SACONNEX	10'785	10.2	156.7	4.1	9.8	8.4	189.1	323.8	153.3	21.0	498.1	3'019.3
GY	411	484.5	282.8	31.0	11.3	415.6	1'225.2	784.4	24.5	26.0	835.0	4'679.8
HERMANCIE	908	331.9	212.5	1.5	0.2	4.5	550.6	1'383.3	34.9	0.0	1'418.3	4'465.6
JUSSY	1'265	69.0	264.7	106.5	0.4	13.1	453.6	418.3	59.2	1.1	478.7	3'638.3
LACONNEX	630	23.5	214.3	21.2	0.3	0.0	259.3	684.0	133.0	362.6	1'179.6	3'513.6
LANCY	27'889	21.4	147.8	5.8	8.3	7.7	191.0	596.7	131.2	236.9	964.8	3'448.1
MEINIER	1'796	23.8	221.4	13.9	0.8	91.7	351.7	823.8	54.4	0.0	878.3	3'480.7
MEYRIN	21'021	53.2	139.7	19.2	8.2	3.4	223.6	461.0	8.4	7.2	476.6	3'444.8
ONEX	17'348	9.9	160.2	15.0	0.5	3.2	188.8	116.9	85.9	3.0	205.8	2'220.8
PERLY-CERTOUX	2'821	35.9	190.7	17.7	5.3	22.4	272.0	800.2	0.3	5.6	806.2	2'709.5
PLAN-LES-OUATES	9'800	134.4	224.5	6.8	6.0	14.0	385.8	599.3	166.3	26.3	791.9	4'235.9
PREGNY-CHAMBESY	3'602	105.9	201.5	32.2	0.9	13.0	353.5	783.3	0.6	8.2	792.1	2'913.0
PRESINGE	681	192.4	183.7	35.4	72.7	110.5	594.7	124.0	1.2	1'118.6	1'243.8	3'634.3
PUPLINGE	2'076	43.3	265.6	21.4	1.0	21.0	352.2	686.6	0.0	1.5	688.1	2'779.0
RUSSIN	397	35.2	164.5	0.9	0.3	0.0	200.9	638.8	190.2	9.1	838.2	2'900.3
SATIGNY	3'212	147.5	213.4	21.2	3.6	56.7	442.4	1'051.2	112.0	54.0	1'217.3	4'834.7
SORAL	688	249.2	395.4	0.5	2.7	0.0	647.9	161.0	196.3	11.8	369.0	2'474.9
THONEX	13'395	34.0	166.3	18.2	4.0	4.9	227.3	218.9	0.3	0.0	219.2	2'362.6
TROINEX	2'183	50.6	239.3	16.1	0.3	17.9	324.3	787.8	0.0	92.6	880.4	3'940.4
VANDOEUVRES	2'660	185.6	289.0	30.4	28.3	92.4	625.6	455.3	0.7	0.0	456.0	3'183.7
VERNIER	32'515	33.9	144.8	25.0	4.9	16.9	225.6	216.7	133.9	4.7	355.3	2'572.7
VERSOIX	12'749	34.7	143.5	3.5	6.3	6.5	194.4	183.0	78.9	38.3	300.2	2'217.1
VEYRIER	9'751	86.6	184.3	7.6	2.6	13.3	294.3	233.5	81.7	0.3	315.6	2'247.0
TOTAL	453'439	45.7	226.9	41.6	13.9	21.3	349.5	398.1	175.2	161.3	734.6	4'050.9
TOTAL SANS GENEVE	265'371	60.7	178.8	14.8	10.0	14.2	278.6	400.6	77.2	53.7	531.4	3'015.4

RECAPITULATION PAR FONCTION ANNEE 2008 (REVENUS DE FONCTIONNEMENT)

(arrondi franc)

COMMUNES	Nombre d'habitant	ADMINISTRATION GENERALE							SECURITE PUBLIQUE					ENS.&FORM.	
		O1	O2	O5	O8	O9	Total O	10	11	14	16	Total 1	21	Total 2	
AIRE-LA-VILLE	1'122	0	0	11'300	33'550	159'063	203'913	12'416	0	8'803	2'587	23'806	0	0	
ANIERES	2'526	0	0	24'495	37'161	114'669	176'324	29'143	3'416	18'552	0	51'111	15'730	15'730	
AVULLY	1'769	0	0	36'954	39'689	69'137	145'779	18'157	0	30'328	0	48'485	641	641	
AVUSY	1'375	0	0	102	58'864	51'996	110'962	16'258	0	9'981	0	26'239	0	0	
BARDONNEX	2'158	0	2'340	50'782	191'448	103'274	347'844	22'197	0	18'402	56	40'655	0	0	
BELLEVUE	3'135	0	0	4'701	92'979	201'367	299'047	26'833	18'110	22'392	25'333	92'668	28'535	28'535	
BERNEX	9'566	0	0	129'938	43'976	386'292	560'206	122'091	212'456	75'181	0	409'729	57'061	57'061	
CAROUGE	19'525	655	7'746	301'619	179'960	1'769'177	2'259'157	221'517	1'938'815	170'529	10'426	2'341'287	66'572	66'572	
CARTIGNY	812	0	0	15	26'272	38'661	64'948	5'941	0	7'934	0	13'875	5'293	5'293	
CELIGNY	645	0	0	9'313	50'230	14'906	74'449	6'762	0	4'902	790	12'454	0	0	
CHANCY	1'115	0	0	34'886	21'023	38'805	94'714	11'276	0	7'836	0	19'112	13'289	13'289	
CHENE-BOUGERIES	10'293	0	0	9'987	307'671	521'622	839'280	186'273	70'483	79'631	10'051	346'439	101'025	101'025	
CHENE-BOURG	7'900	0	0	4'270	194'166	514'459	712'895	212'955	148'011	66'488	39'791	467'244	56'880	56'880	
CHOULEX	997	0	0	14'707	48'988	44'681	108'376	7'144	0	7'792	0	14'936	36'554	36'554	
COLLEX-BOSSY	1'626	0	0	15'543	203'406	58'695	277'643	16'273	5'000	11'949	0	33'222	13'831	13'831	
COLLONGE-BELLERIVE	7'438	0	0	189'260	103'999	571'142	864'401	144'212	188'995	57'051	70'816	461'074	88'531	88'531	
COLOGNY	4'892	0	0	141'141	47'664	362'502	551'308	66'310	60'000	37'426	4'704	168'440	19'725	19'725	
CONFIGNON	4'054	0	0	185'514	44'417	162'957	392'887	49'405	25'437	28'793	5'393	109'028	143'437	143'437	
CORSIER	1'762	0	0	43'356	35'351	82'476	161'183	62'461	420	13'336	0	76'216	3'500	3'500	
DARDAGNY	1'325	0	0	804	79'413	218'527	298'744	12'634	0	9'897	1'500	24'031	17'671	17'671	
GENEVE	188'068	2'320	181'884	9'429'483	14'081'058	0	23'694'745	30'851'692	14'573'891	17'875'066	710'542	64'011'191	4'288'366	4'288'366	
GENTHOD	2'753	0	0	2'278	24'921	111'895	139'093	27'702	0	20'467	0	48'169	24'683	24'683	
GRAND-SACONNEX	10'785	7'171	0	59'455	687'956	1'000'202	1'754'784	96'691	216'478	158'237	54'386	525'792	71'805	71'805	
GY	411	0	0	32	525	19'226	19'783	5'763	120	30'072	205	36'160	39'975	39'975	
HERMANCE	908	0	0	4'726	129'658	43'591	177'975	7'266	945	8'421	0	16'632	2'057	2'057	
JUSSY	1'265	0	0	24'319	28'692	64'718	117'729	12'596	0	9'521	3'000	25'117	45'264	45'264	
LACONNEX	630	0	0	1'782	102'990	33'008	137'780	5'034	0	4'726	0	9'760	4'969	4'969	
LANCY	27'889	0	14'697	61'231	85'274	1'926'517	2'087'719	284'391	459'622	226'867	55'471	1'026'350	414'485	414'485	
MEINIER	1'796	0	0	105'645	12'856	75'554	194'056	25'708	1'430	33'209	0	60'347	15'348	15'348	
MEYRIN	21'021	0	0	703'551	99'043	2'152'952	2'955'546	257'192	718'360	178'660	124'711	1'278'924	126'000	126'000	
ONEX	17'348	234	0	83'845	86'251	1'024'325	1'194'655	172'144	364'588	137'321	3'272	677'325	277'350	277'350	
PERLY-CERTOUX	2'821	0	0	360	23'801	171'941	196'101	25'365	0	25'694	0	51'059	100	100	
PLAN-LES-OUATES	9'800	0	0	180'228	70'021	1'130'140	1'380'389	283'524	125'140	69'054	0	477'718	8'398	8'398	
PREGNY-CHAMBESY	3'602	1'200	0	52'661	43'690	287'672	385'223	163'458	7'645	34'603	1'146	206'852	0	0	
PRESINGE	681	0	0	7'606	25'750	29'143	62'499	6'027	0	8'017	0	14'044	4'133	4'133	
PUPLINGE	2'076	0	0	2'227	16'327	94'665	113'219	25'801	2'419	16'139	8'583	52'942	26'959	26'959	
RUSSIN	397	0	0	446	23'599	18'950	42'995	3'856	0	3'102	0	6'958	13'684	13'684	
SATIGNY	3'212	0	0	9'905	144'706	661'415	816'026	63'883	9'348	31'044	5'947	110'222	24'053	24'053	
SORAL	688	0	0	5'658	8'726	36'702	51'086	6'172	0	5'139	1'587	12'898	1'013	1'013	
THONEX	13'395	0	0	6'485	117'317	763'844	887'646	173'081	193'682	117'579	33'441	517'784	59'075	59'075	
TROINEX	2'183	0	0	9'773	43'400	105'906	159'079	21'715	0	18'559	0	40'274	67'133	67'133	
VANDOEUVRES	2'660	0	0	-4'711	21'467	142'964	159'721	43'275	0	23'984	12'962	80'221	10'619	10'619	
VERNIER	32'515	763	4'744	41'988	765'305	2'635'816	3'448'615	344'167	462'746	408'708	170'353	1'385'974	264'887	264'887	
VERSOIX	12'749	0	0	180'824	223'874	547'103	951'801	143'828	152'525	99'981	200'023	596'357	87'782	87'782	
VEYRIER	9'751	0	0	46'333	155'614	367'850	569'796	105'082	45'192	83'729	0	234'002	5'224	5'224	
TOTAL	453'439	12'342	211'411	12'224'815	18'863'046	18'930'507	50'242'121	34'405'671	20'005'272	20'315'104	1'557'077	76'283'124	6'551'634	6'551'634	
TOTAL SANS GENEVE	265'371	10'022	29'526	2'795'333	4'781'988	18'930'507	26'547'376	3'553'978	5'431'382	2'440'038	846'535	12'271'933	2'263'268	2'263'268	

RECAPITULATION PAR FONCTION ANNEE 2008 (REVENUS DE FONCTIONNEMENT)

(par habitant)

COMMUNES	Nombre d'habitant	ADMINISTRATION GENERALE							SECURITE PUBLIQUE					ENS.&FORM.	
		O1	O2	O5	O8	O9	Total O	10	11	14	16	Total 1	21	Total 2	
AIRE-LA-VILLE	1'122	0.0	0.0	10.1	29.9	141.8	181.7	11.1	0.0	7.8	2.3	21.2	0.0	0.0	
ANIERES	2'526	0.0	0.0	9.7	14.7	45.4	69.8	11.5	1.4	7.3	0.0	20.2	6.2	6.2	
AVULLY	1'769	0.0	0.0	20.9	22.4	39.1	82.4	10.3	0.0	17.1	0.0	27.4	0.4	0.4	
AVUSY	1'375	0.0	0.0	0.1	42.8	37.8	80.7	11.8	0.0	7.3	0.0	19.1	0.0	0.0	
BARDONNEX	2'158	0.0	1.1	23.5	88.7	47.9	161.2	10.3	0.0	8.5	0.0	18.8	0.0	0.0	
BELLEVUE	3'135	0.0	0.0	1.5	29.7	64.2	95.4	8.6	5.8	7.1	8.1	29.6	9.1	9.1	
BERNEX	9'566	0.0	0.0	13.6	4.6	40.4	58.6	12.8	22.2	7.9	0.0	42.8	6.0	6.0	
CAROUGE	19'525	0.0	0.4	15.4	9.2	90.6	115.7	11.3	99.3	8.7	0.5	119.9	3.4	3.4	
CARTIGNY	812	0.0	0.0	0.0	32.4	47.6	80.0	7.3	0.0	9.8	0.0	17.1	6.5	6.5	
CELIGNY	645	0.0	0.0	14.4	77.9	23.1	115.4	10.5	0.0	7.6	1.2	19.3	0.0	0.0	
CHANCY	1'115	0.0	0.0	31.3	18.9	34.8	84.9	10.1	0.0	7.0	0.0	17.1	11.9	11.9	
CHENE-BOUGERIES	10'293	0.0	0.0	1.0	29.9	50.7	81.5	18.1	6.8	7.7	1.0	33.7	9.8	9.8	
CHENE-BOURG	7'900	0.0	0.0	0.5	24.6	65.1	90.2	27.0	18.7	8.4	5.0	59.1	7.2	7.2	
CHOULEX	997	0.0	0.0	14.8	49.1	44.8	108.7	7.2	0.0	7.8	0.0	15.0	36.7	36.7	
COLLEX-BOSSY	1'626	0.0	0.0	9.6	125.1	36.1	170.8	10.0	3.1	7.3	0.0	20.4	8.5	8.5	
COLLONGE-BELLERIVE	7'438	0.0	0.0	25.4	14.0	76.8	116.2	19.4	25.4	7.7	9.5	62.0	11.9	11.9	
COLOGNY	4'892	0.0	0.0	28.9	9.7	74.1	112.7	13.6	12.3	7.7	1.0	34.4	4.0	4.0	
CONFIGNON	4'054	0.0	0.0	45.8	11.0	40.2	96.9	12.2	6.3	7.1	1.3	26.9	35.4	35.4	
CORSIER	1'762	0.0	0.0	24.6	20.1	46.8	91.5	35.4	0.2	7.6	0.0	43.3	2.0	2.0	
DARDAGNY	1'325	0.0	0.0	0.6	59.9	164.9	225.5	9.5	0.0	7.5	1.1	18.1	13.3	13.3	
GENEVE	188'068	0.0	1.0	50.1	74.9	0.0	126.0	164.0	77.5	95.0	3.8	340.4	22.8	22.8	
GENTHOD	2'753	0.0	0.0	0.8	9.1	40.6	50.5	10.1	0.0	7.4	0.0	17.5	9.0	9.0	
GRAND-SACONNEX	10'785	0.7	0.0	5.5	63.8	92.7	162.7	9.0	20.1	14.7	5.0	48.8	6.7	6.7	
GY	411	0.0	0.0	0.1	1.3	46.8	48.1	14.0	0.3	73.2	0.5	88.0	97.3	97.3	
HERMANCE	908	0.0	0.0	5.2	142.8	48.0	196.0	8.0	1.0	9.3	0.0	18.3	2.3	2.3	
JUSSY	1'265	0.0	0.0	19.2	22.7	51.2	93.1	10.0	0.0	7.5	2.4	19.9	35.8	35.8	
LACONNEX	630	0.0	0.0	2.8	163.5	52.4	218.7	8.0	0.0	7.5	0.0	15.5	7.9	7.9	
LANCY	27'889	0.0	0.5	2.2	3.1	69.1	74.9	10.2	16.5	8.1	2.0	36.8	14.9	14.9	
MEINIER	1'796	0.0	0.0	58.8	7.2	42.1	108.0	14.3	0.8	18.5	0.0	33.6	8.5	8.5	
MEYRIN	21'021	0.0	0.0	33.5	4.7	102.4	140.6	12.2	34.2	8.5	5.9	60.8	6.0	6.0	
ONEX	17'348	0.0	0.0	4.8	5.0	59.0	68.9	9.9	21.0	7.9	0.2	39.0	16.0	16.0	
PERLY-CERTOUX	2'821	0.0	0.0	0.1	8.4	61.0	69.5	9.0	0.0	9.1	0.0	18.1	0.0	0.0	
PLAN-LES-OUATES	9'800	0.0	0.0	18.4	7.1	115.3	140.9	28.9	12.8	7.0	0.0	48.7	0.9	0.9	
PREGNY-CHAMBESY	3'602	0.3	0.0	14.6	12.1	79.9	106.9	45.4	2.1	9.6	0.3	57.4	0.0	0.0	
PRESINGE	681	0.0	0.0	11.2	37.8	42.8	91.8	8.9	0.0	11.8	0.0	20.6	6.1	6.1	
PUPLINGE	2'076	0.0	0.0	1.1	7.9	45.6	54.5	12.4	1.2	7.8	4.1	25.5	13.0	13.0	
RUSSIN	397	0.0	0.0	1.1	59.4	47.7	108.3	9.7	0.0	7.8	0.0	17.5	34.5	34.5	
SATIGNY	3'212	0.0	0.0	3.1	45.1	205.9	254.1	19.9	2.9	9.7	1.9	34.3	7.5	7.5	
SORAL	688	0.0	0.0	8.2	12.7	53.3	74.3	9.0	0.0	7.5	2.3	18.7	1.5	1.5	
THONEX	13'395	0.0	0.0	0.5	8.8	57.0	66.3	12.9	14.5	8.8	2.5	38.7	4.4	4.4	
TROINEX	2'183	0.0	0.0	4.5	19.9	48.5	72.9	9.9	0.0	8.5	0.0	18.4	30.8	30.8	
VANDOEUVRES	2'660	0.0	0.0	-1.8	8.1	53.7	60.0	16.3	0.0	9.0	4.9	30.2	4.0	4.0	
VERNIER	32'515	0.0	0.1	1.3	23.5	81.1	106.1	10.6	14.2	12.6	5.2	42.6	8.1	8.1	
VERSOIX	12'749	0.0	0.0	14.2	17.6	42.9	74.7	11.3	12.0	7.8	15.7	46.8	6.9	6.9	
VEYRIER	9'751	0.0	0.0	4.8	16.0	37.7	58.4	10.8	4.6	8.6	0.0	24.0	0.5	0.5	
TOTAL	453'439	0.0	0.5	27.0	41.6	41.7	110.8	75.9	44.1	44.8	3.4	168.2	14.4	14.4	
TOTAL SANS GENEVE	265'371	0.0	0.1	10.5	18.0	71.3	100.0	13.4	20.5	9.2	3.2	46.2	8.5	8.5	

RECAPITULATION PAR FONCTION ANNEE 2008 (REVENUS DE FONCTIONNEMENT)

(arrondi franc)

COMMUNES	Nombre d'habitant	CULTURE ET LOISIRS					PREVOYANCE SOCIALE			TRAFIC		
		30	33	34	35	Total 3	54	58	Total 5	62	65	Total 6
AIRE-LA-VILLE	1'122	60	0	0	0	60	58'455	0	58'455	1'964	9'400	11'364
ANIERES	2'526	950	0	18'560	0	19'510	0	0	0	4'547	0	4'547
AVULLY	1'769	0	400	15'401	13'130	28'931	0	0	0	17'160	0	17'160
AVUSY	1'375	0	0	0	0	0	0	0	0	14'973	11'750	26'723
BARDONNEX	2'158	0	0	0	0	0	9'478	0	9'478	0	0	0
BELLEVUE	3'135	2'154	0	1'000	718	3'872	21'239	0	21'239	141'842	27'111	168'954
BERNEX	9'566	152	2'174	43'250	1'100	46'676	1'161'768	99'784	1'261'552	13'773	0	13'773
CAROUGE	19'525	101'282	89'634	810'094	1'620	1'002'629	697'712	73'716	771'428	2'544'813	0	2'544'813
CARTIGNY	812	0	0	0	0	0	0	2'100	2'100	0	0	0
CELIGNY	645	666	0	0	0	666	0	0	0	0	5'145	5'145
CHANCY	1'115	0	0	0	0	0	0	0	0	0	0	0
CHENE-BOUGERIES	10'293	6'374	64'231	48'168	12'899	131'672	0	438'444	438'444	37'133	2'700	39'833
CHENE-BOURG	7'900	61'747	0	28'964	0	90'710	343'865	212'695	556'560	106'844	0	106'844
CHOULEX	997	0	0	0	0	0	0	0	0	1'699	0	1'699
COLLEX-BOSSY	1'626	0	0	0	0	0	0	0	0	3'133	0	3'133
COLLONGE-BELLERIVE	7'438	1'428	50'729	30'476	3'086	85'719	0	50'736	50'736	287'131	15'175	302'305
COLOGNY	4'892	105	4'560	210'360	0	215'025	0	0	0	123'344	32'576	155'919
CONFIGNON	4'054	1'971	0	0	70	2'040	462'650	26'178	488'828	25'643	2'229	27'872
CORSIER	1'762	5'018	0	11'225	9'629	25'872	77'422	0	77'422	0	20'340	20'340
DARDAGNY	1'325	53	1'497	5'220	0	6'770	63'534	0	63'534	0	0	0
GENEVE	188'068	18'917'366	1'413'176	5'294'487	871'923	26'496'952	7'168'477	3'534'594	10'703'071	16'393'592	0	16'393'592
GENTHOD	2'753	25	3'606	0	0	3'631	2'125	0	2'125	660	0	660
GRAND-SACONNEX	10'785	23'267	83'406	94'676	112'509	313'858	448'528	103'746	552'274	193'872	82	193'954
GY	411	0	0	0	0	0	0	0	0	0	0	0
HERMANCE	908	0	0	7'500	0	7'500	0	0	0	0	0	0
JUSSY	1'265	0	0	0	0	0	54'912	0	54'912	3'325	0	3'325
LACONNEX	630	6'453	1'500	25'588	1'210	34'751	0	0	0	0	0	0
LANCY	27'889	126'502	305'318	538'784	862'458	1'833'063	1'298'014	1'164'374	2'462'388	563'550	150'202	713'752
MEINIER	1'796	0	0	23'215	0	23'215	67'361	0	67'361	5'200	1'853	7'053
MEYRIN	21'021	1'604'904	20'191	1'134'638	24'594	2'784'328	1'853'955	206'797	2'060'752	243'416	0	243'416
ONEX	17'348	741'362	55'269	324'740	950	1'122'320	355'663	247'079	602'742	204'415	0	204'415
PERLY-CERTOUX	2'821	20	0	11'681	0	11'701	0	0	0	150	0	150
PLAN-LES-OUATES	9'800	49'911	10'150	149'382	125'265	334'708	453'989	60'262	514'250	141	0	141
PREGNY-CHAMBESY	3'602	2'550	0	43'675	0	46'224	65'357	60	65'417	0	34'570	34'570
PRESINGE	681	1'448	0	15'158	0	16'605	15'734	0	15'734	0	0	0
PUPLINGE	2'076	36'090	0	410	0	36'500	79'982	0	79'982	0	37'235	37'235
RUSSIN	397	0	0	0	0	0	0	0	0	0	0	0
SATIGNY	3'212	2'300	384	33'359	0	36'043	229'880	0	229'880	93'059	45'000	138'059
SORAL	688	4'287	0	1'036	0	5'323	0	0	0	667	1'400	2'067
THONEX	13'395	701'471	0	324'943	367'206	1'393'620	0	33'167	33'167	95'702	0	95'702
TROINEX	2'183	2'251	0	11'366	48'650	62'267	64'192	1'185	65'377	31'644	0	31'644
VANDEUVRES	2'660	4'629	12'000	15'270	0	31'899	1'200	0	1'200	684	20'900	21'584
VERNIER	32'515	116'042	18'328	1'340'865	56'875	1'532'109	4'883'331	104'429	4'987'761	509'276	1'815'907	2'325'184
VERSOIX	12'749	76'227	7'666	270'143	3'000	357'036	543'267	45'480	588'747	61'834	60'873	122'707
VEYRIER	9'751	13'178	0	11'635	7'640	32'453	252'135	13'700	265'835	147'083	0	147'083
TOTAL	453'439	22'612'240	2'144'218	10'895'267	2'524'531	38'176'257	20'734'224	6'418'525	27'152'749	21'872'268	2'294'448	24'166'716
TOTAL SANS GENEVE	265'371	3'694'875	731'043	5'600'780	1'652'608	11'679'305	13'565'747	2'883'931	16'449'678	5'478'676	2'294'448	7'773'124

RECAPITULATION PAR FONCTION ANNEE 2008 (REVENUS DE FONCTIONNEMENT)

(par habitant)

COMMUNES	Nombre d'habitant	CULTURE ET LOISIRS					PREVOYANCE SOCIALE			TRAFIC		
		30	33	34	35	Total 3	54	58	Total 5	62	65	Total 6
AIRE-LA-VILLE	1'122	0.1	0.0	0.0	0.0	0.1	52.1	0.0	52.1	1.8	8.4	10.1
ANIERES	2'526	0.4	0.0	7.3	0.0	7.7	0.0	0.0	0.0	1.8	0.0	1.8
AVULLY	1'769	0.0	0.2	8.7	7.4	16.4	0.0	0.0	0.0	9.7	0.0	9.7
AVUSY	1'375	0.0	0.0	0.0	0.0	0.0	0.0	0.0	0.0	10.9	8.5	19.4
BARDONNEX	2'158	0.0	0.0	0.0	0.0	0.0	4.4	0.0	4.4	0.0	0.0	0.0
BELLEVUE	3'135	0.7	0.0	0.3	0.2	1.2	6.8	0.0	6.8	45.2	8.6	53.9
BERNEX	9'566	0.0	0.2	4.5	0.1	4.9	121.4	10.4	131.9	1.4	0.0	1.4
CAROUGE	19'525	5.2	4.6	41.5	0.1	51.4	35.7	3.8	39.5	130.3	0.0	130.3
CARTIGNY	812	0.0	0.0	0.0	0.0	0.0	0.0	2.6	2.6	0.0	0.0	0.0
CELIGNY	645	1.0	0.0	0.0	0.0	1.0	0.0	0.0	0.0	0.0	8.0	8.0
CHANCY	1'115	0.0	0.0	0.0	0.0	0.0	0.0	0.0	0.0	0.0	0.0	0.0
CHENE-BOUGERIES	10'293	0.6	6.2	4.7	1.3	12.8	0.0	42.6	42.6	3.6	0.3	3.9
CHENE-BOURG	7'900	7.8	0.0	3.7	0.0	11.5	43.5	26.9	70.5	13.5	0.0	13.5
CHOLEX	997	0.0	0.0	0.0	0.0	0.0	0.0	0.0	0.0	1.7	0.0	1.7
COLLEX-BOSSY	1'626	0.0	0.0	0.0	0.0	0.0	0.0	0.0	0.0	1.9	0.0	1.9
COLLONGE-BELLERIVE	7'438	0.2	6.8	4.1	0.4	11.5	0.0	6.8	6.8	38.6	2.0	40.6
COLOGNY	4'892	0.0	0.9	43.0	0.0	44.0	0.0	0.0	0.0	25.2	6.7	31.9
CONFIGNON	4'054	0.5	0.0	0.0	0.0	0.5	114.1	6.5	120.6	6.3	0.5	6.9
CORSIER	1'762	2.8	0.0	6.4	5.5	14.7	43.9	0.0	43.9	0.0	11.5	11.5
DARDAGNY	1'325	0.0	1.1	3.9	0.0	5.1	48.0	0.0	48.0	0.0	0.0	0.0
GENEVE	188'068	100.6	7.5	28.2	4.6	140.9	38.1	18.8	56.9	87.2	0.0	87.2
GENTHOD	2'753	0.0	1.3	0.0	0.0	1.3	0.8	0.0	0.8	0.2	0.0	0.2
GRAND-SACONNEX	10'785	2.2	7.7	8.8	10.4	29.1	41.6	9.6	51.2	18.0	0.0	18.0
GY	411	0.0	0.0	0.0	0.0	0.0	0.0	0.0	0.0	0.0	0.0	0.0
HERMANCE	908	0.0	0.0	8.3	0.0	8.3	0.0	0.0	0.0	0.0	0.0	0.0
JUSSY	1'265	0.0	0.0	0.0	0.0	0.0	43.4	0.0	43.4	2.6	0.0	2.6
LACONNEX	630	10.2	2.4	40.6	1.9	55.2	0.0	0.0	0.0	0.0	0.0	0.0
LANCY	27'889	4.5	10.9	19.3	30.9	65.7	46.5	41.8	88.3	20.2	5.4	25.6
MEINIER	1'796	0.0	0.0	12.9	0.0	12.9	37.5	0.0	37.5	2.9	1.0	3.9
MEYRIN	21'021	76.3	1.0	54.0	1.2	132.5	88.2	9.8	98.0	11.6	0.0	11.6
ONEX	17'348	42.7	3.2	18.7	0.1	64.7	20.5	14.2	34.7	11.8	0.0	11.8
PERLY-CERTOUX	2'821	0.0	0.0	4.1	0.0	4.1	0.0	0.0	0.0	0.1	0.0	0.1
PLAN-LES-OUATES	9'800	5.1	1.0	15.2	12.8	34.2	46.3	6.1	52.5	0.0	0.0	0.0
PREGNY-CHAMBESY	3'602	0.7	0.0	12.1	0.0	12.8	18.1	0.0	18.2	0.0	9.6	9.6
PRESINGE	681	2.1	0.0	22.3	0.0	24.4	23.1	0.0	23.1	0.0	0.0	0.0
PUPLINGE	2'076	17.4	0.0	0.2	0.0	17.6	38.5	0.0	38.5	0.0	17.9	17.9
RUSSIN	397	0.0	0.0	0.0	0.0	0.0	0.0	0.0	0.0	0.0	0.0	0.0
SATIGNY	3'212	0.7	0.1	10.4	0.0	11.2	71.6	0.0	71.6	29.0	14.0	43.0
SORAL	688	6.2	0.0	1.5	0.0	7.7	0.0	0.0	0.0	1.0	2.0	3.0
THONEX	13'395	52.4	0.0	24.3	27.4	104.0	0.0	2.5	2.5	7.1	0.0	7.1
TROINEX	2'183	1.0	0.0	5.2	22.3	28.5	29.4	0.5	29.9	14.5	0.0	14.5
VANDOEUVRES	2'660	1.7	4.5	5.7	0.0	12.0	0.5	0.0	0.5	0.3	7.9	8.1
VERNIER	32'515	3.6	0.6	41.2	1.7	47.1	150.2	3.2	153.4	15.7	55.8	71.5
VERSOIX	12'749	6.0	0.6	21.2	0.2	28.0	42.6	3.6	46.2	4.9	4.8	9.6
VEYRIER	9'751	1.4	0.0	1.2	0.8	3.3	25.9	1.4	27.3	15.1	0.0	15.1
TOTAL	453'439	49.9	4.7	24.0	5.6	84.2	45.7	14.2	59.9	48.2	5.1	53.3
TOTAL SANS GENEVE	265'371	13.9	2.8	21.1	6.2	44.0	51.1	10.9	62.0	20.6	8.6	29.3

RECAPITULATION PAR FONCTION ANNEE 2008 (REVENUS DE FONCTIONNEMENT)

(arrondi franc)

COMMUNES	Nombre d'habitant	PROTEC. & AMENAG. ENVIRONNEMENT							FINANCES ET IMPOTS				TOTAL GENERAL
		71	72	74	78	79	Total 7	90	94	95	Total 9		
AIRE-LA-VILLE	1'122	27'959	15'915	1'125	0	640	45'639	2'884'414	361'487	76'838	3'322'739	3'665'977	
ANIERES	2'526	0	2'070	800	0	0	2'870	12'969'490	180'201	1'415'297	14'564'988	14'835'080	
AVULLY	1'769	17'908	132'506	625	0	0	151'038	3'825'170	265'465	8'020	4'098'655	4'490'689	
AVUSY	1'375	64'317	12'850	1'720	0	0	78'886	3'508'705	366'254	4'179	3'879'138	4'121'948	
BARDONNEX	2'158	0	12'105	14'260	0	35'067	61'432	5'231'593	127'153	6'600	5'365'346	5'824'755	
BELLEVUE	3'135	0	38'073	0	0	0	38'073	10'209'521	140'380	74'844	10'424'746	11'077'135	
BERNEX	9'566	0	31'042	5'800	15'000	0	51'842	25'211'834	603'860	362'077	26'177'771	28'578'610	
CAROUGE	19'525	2'182	896'325	107'747	1'000	1'191	1'008'444	85'459'243	271'457	1'403'296	87'133'996	97'128'326	
CARTIGNY	812	9'522	6'780	4'100	0	0	20'402	2'781'154	42'716	188'106	3'011'975	3'118'593	
CELIGNY	645	1'741	1'718	0	0	0	3'459	2'704'718	239'773	121'784	3'066'276	3'162'449	
CHANCY	1'115	0	4'834	150	0	0	4'984	2'559'959	123'147	0	2'683'106	2'815'204	
CHENE-BOUGERIES	10'293	65'572	65'247	100'265	504	0	231'588	29'145'737	384'196	387'368	29'917'302	32'045'581	
CHENE-BOURG	7'900	0	77'140	24'103	0	0	101'242	16'981'292	124'716	565'288	17'671'296	19'763'671	
CHOULEX	997	18'000	0	1'200	0	0	19'200	3'683'807	137'721	5'223	3'826'751	4'007'517	
COLLEX-BOSSY	1'626	0	0	3'750	0	0	3'750	3'885'424	180'447	2'130	4'068'002	4'399'581	
COLLONGE-BELLERIVE	7'438	0	32'138	24'070	0	0	56'208	27'804'963	470'130	643'853	28'918'946	30'827'920	
COLOGNY	4'892	3'781	34'041	55'600	7'236	140	100'798	26'763'945	168'521	644'120	27'576'586	28'787'802	
CONFIGNON	4'054	720	23'109	4'700	29'690	0	58'219	11'659'812	562'798	48'360	12'270'970	13'493'281	
CORSIER	1'762	0	1'404	750	0	0	2'154	6'658'281	100'337	0	6'758'619	7'125'305	
DARDAGNY	1'325	4'295	8'872	0	0	0	13'168	4'751'781	200'805	3'565	4'956'151	5'380'068	
GENEVE	188'068	132'025	1'814'306	3'786'871	88'339	35'918	5'857'459	924'192'135	8'548'975	107'476'853	1'040'217'963	1'191'663'337	
GENTHOD	2'753	0	1'546	30'868	0	0	32'413	5'347'447	768'165	505'202	6'620'814	6'871'589	
GRAND-SACONNEX	10'785	281	66'472	7'181	13'156	6'865	93'956	34'493'980	224'915	211'899	34'930'794	38'437'215	
GY	411	96'707	50	2'400	0	0	99'157	1'633'222	62'412	33'520	1'729'155	1'924'230	
HERMANCE	908	0	160	0	0	0	160	4'948'538	20'602	0	4'969'140	5'173'464	
JUSSY	1'265	13'720	0	1'250	0	0	14'970	4'796'312	203'736	3'722	5'003'770	5'265'087	
LACONNEX	630	4'214	3'571	0	0	0	7'784	1'932'060	103'438	314'688	2'350'186	2'545'230	
LANCY	27'889	54'712	198'843	71'388	9'290	0	334'232	86'286'708	2'105'636	11'221'673	99'614'017	108'486'007	
MEINIER	1'796	13'965	17'348	4'250	0	0	35'562	6'713'895	136'161	5'238	6'855'294	7'258'236	
MEYRIN	21'021	0	114'868	25'940	122'200	0	263'007	77'676'899	592'746	379'287	78'648'932	88'360'905	
ONEX	17'348	0	179'875	38'100	0	0	217'975	34'530'458	2'483'955	206'763	37'221'176	41'517'958	
PERLY-CERTOUX	2'821	0	13'656	11'300	0	0	24'956	8'741'283	248'320	9'210	8'998'812	9'282'880	
PLAN-LES-OUATES	9'800	0	63'132	15'400	1'607	0	80'138	52'335'993	353'953	212'475	52'902'421	55'698'162	
PREGNY-CHAMBESY	3'602	12'736	29'561	13'308	0	0	55'606	14'616'855	792'724	17'250	15'426'829	16'220'720	
PRESINGE	681	17'830	7'842	4'500	0	0	30'173	1'800'104	167'661	1'114'399	3'082'164	3'225'353	
PUPLINGE	2'076	0	4'589	810	0	0	5'399	6'492'339	285'814	1'050	6'779'203	7'131'438	
RUSSIN	397	0	0	0	0	0	0	1'435'211	106'107	2'155	1'543'473	1'607'109	
SATIGNY	3'212	144'750	25'201	2'635	0	15'000	187'586	18'485'063	133'975	631	18'619'669	20'161'538	
SORAL	688	21'055	3'358	1'400	0	3'211	29'023	1'658'358	180'981	41'544	1'880'883	1'982'294	
THONEX	13'395	0	113'194	27'466	0	0	140'661	27'580'185	712'685	361'799	28'654'669	31'782'322	
TROINEX	2'183	6'055	17'273	4'685	0	0	28'013	10'063'568	108'372	129'277	10'301'217	10'755'003	
VANDOEUVRES	2'660	23'878	11'362	19'150	0	0	54'390	11'592'701	582'252	0	12'174'952	12'534'586	
VERNIER	32'515	0	211'939	51'249	7'025	4'218	274'431	69'419'030	4'417'458	1'279'619	75'116'107	89'335'066	
VERSOIX	12'749	48'902	108'808	15'057	2'000	0	174'767	25'705'841	1'023'985	570'354	27'300'180	30'179'376	
VEYRIER	9'751	0	60'241	38'463	0	0	98'704	27'467'483	877'199	200'000	28'544'682	29'897'781	
TOTAL	453'439	806'826	4'463'364	4'524'433	297'046	102'249	10'193'919	1'748'626'511	30'293'792	130'259'555	1'909'179'858	2'141'946'377	
TOTAL SANS GENEVE	265'371	674'801	2'649'058	737'563	208'707	66'332	4'336'460	824'434'376	21'744'817	22'782'702	868'961'895	950'283'040	

RECAPITULATION PAR FONCTION ANNEE 2008 (REVENUS DE FONCTIONNEMENT)

(par habitant)

COMMUNES	Nombre d'habitant	PROTEC. & AMENAG. ENVIRONNEMENT							FINANCES ET IMPOTS				TOTAL GENERAL
		71	72	74	78	79	Total 7	90	94	95	Total 9		
AIRE-LA-VILLE	1'122	24.9	14.2	1.0	0.0	0.6	40.7	2'570.8	322.2	68.5	2'961.4	3'267.4	
ANIERES	2'526	0.0	0.8	0.3	0.0	0.0	1.1	5'134.4	71.3	560.3	5'766.0	5'873.0	
AVULLY	1'769	10.1	74.9	0.4	0.0	0.0	85.4	2'162.3	150.1	4.5	2'316.9	2'538.5	
AVUSY	1'375	46.8	9.3	1.3	0.0	0.0	57.4	2'551.8	266.4	3.0	2'821.2	2'997.8	
BARDONNEX	2'158	0.0	5.6	6.6	0.0	16.2	28.5	2'424.3	58.9	3.1	2'486.3	2'699.1	
BELLEVUE	3'135	0.0	12.1	0.0	0.0	0.0	12.1	3'256.6	44.8	23.9	3'325.3	3'533.4	
BERNEX	9'566	0.0	3.2	0.6	1.6	0.0	5.4	2'635.6	63.1	37.9	2'736.5	2'987.5	
CAROUGE	19'525	0.1	45.9	5.5	0.1	0.1	51.6	4'376.9	13.9	71.9	4'462.7	4'974.6	
CARTIGNY	812	11.7	8.3	5.0	0.0	0.0	25.1	3'425.1	52.6	231.7	3'709.3	3'840.6	
CELIGNY	645	2.7	2.7	0.0	0.0	0.0	5.4	4'193.4	371.7	188.8	4'753.9	4'903.0	
CHANCY	1'115	0.0	4.3	0.1	0.0	0.0	4.5	2'295.9	110.4	0.0	2'406.4	2'524.8	
CHENE-BOUGERIES	10'293	6.4	6.3	9.7	0.0	0.0	22.5	2'831.6	37.3	37.6	2'906.6	3'113.3	
CHENE-BOURG	7'900	0.0	9.8	3.1	0.0	0.0	12.8	2'149.5	15.8	71.6	2'236.9	2'501.7	
CHOULEX	997	18.1	0.0	1.2	0.0	0.0	19.3	3'694.9	138.1	5.2	3'838.3	4'019.6	
COLLEX-BOSSY	1'626	0.0	0.0	2.3	0.0	0.0	2.3	2'389.6	111.0	1.3	2'501.8	2'705.8	
COLLONGE-BELLERIVE	7'438	0.0	4.3	3.2	0.0	0.0	7.6	3'738.2	63.2	86.6	3'888.0	4'144.7	
COLOGNY	4'892	0.8	7.0	11.4	1.5	0.0	20.6	5'471.0	34.4	131.7	5'637.1	5'884.7	
CONFIGNON	4'054	0.2	5.7	1.2	7.3	0.0	14.4	2'876.1	138.8	11.9	3'026.9	3'328.4	
CORSIER	1'762	0.0	0.8	0.4	0.0	0.0	1.2	3'778.8	56.9	0.0	3'835.8	4'043.9	
DARDAGNY	1'325	3.2	6.7	0.0	0.0	0.0	9.9	3'586.2	151.6	2.7	3'740.5	4'060.4	
GENEVE	188'068	0.7	9.6	20.1	0.5	0.2	31.1	4'914.1	45.5	571.5	5'531.1	6'336.3	
GENTHOD	2'753	0.0	0.6	11.2	0.0	0.0	11.8	1'942.4	279.0	183.5	2'404.9	2'496.0	
GRAND-SACONNEX	10'785	0.0	6.2	0.7	1.2	0.6	8.7	3'198.3	20.9	19.6	3'238.8	3'564.0	
GY	411	235.3	0.1	5.8	0.0	0.0	241.3	3'973.8	151.9	81.6	4'207.2	4'681.8	
HERMANCIE	908	0.0	0.2	0.0	0.0	0.0	0.2	5'449.9	22.7	0.0	5'472.6	5'697.6	
JUSSY	1'265	10.8	0.0	1.0	0.0	0.0	11.8	3'791.6	161.1	2.9	3'955.5	4'162.1	
LACONNEX	630	6.7	5.7	0.0	0.0	0.0	12.4	3'066.8	164.2	499.5	3'730.5	4'040.0	
LANCY	27'889	2.0	7.1	2.6	0.3	0.0	12.0	3'093.9	75.5	402.4	3'571.8	3'889.9	
MEINIER	1'796	7.8	9.7	2.4	0.0	0.0	19.8	3'738.2	75.8	2.9	3'817.0	4'041.3	
MEYRIN	21'021	0.0	5.5	1.2	5.8	0.0	12.5	3'695.2	28.2	18.0	3'741.4	4'203.5	
ONEX	17'348	0.0	10.4	2.2	0.0	0.0	12.6	1'990.5	143.2	11.9	2'145.6	2'393.2	
PERLY-CERTOUX	2'821	0.0	4.8	4.0	0.0	0.0	8.8	3'098.6	88.0	3.3	3'189.9	3'290.6	
PLAN-LES-OUATES	9'800	0.0	6.4	1.6	0.2	0.0	8.2	5'340.4	36.1	21.7	5'398.2	5'683.5	
PREGNY-CHAMBESY	3'602	3.5	8.2	3.7	0.0	0.0	15.4	4'058.0	220.1	4.8	4'282.9	4'503.3	
PRESINGE	681	26.2	11.5	6.6	0.0	0.0	44.3	2'643.3	246.2	1'636.4	4'525.9	4'736.2	
PUPLINGE	2'076	0.0	2.2	0.4	0.0	0.0	2.6	3'127.3	137.7	0.5	3'265.5	3'435.2	
RUSSIN	397	0.0	0.0	0.0	0.0	0.0	0.0	3'615.1	267.3	5.4	3'887.8	4'048.1	
SATIGNY	3'212	45.1	7.8	0.8	0.0	4.7	58.4	5'755.0	41.7	0.2	5'796.9	6'276.9	
SORAL	688	30.6	4.9	2.0	0.0	4.7	42.2	2'410.4	263.1	60.4	2'733.8	2'881.2	
THONEX	13'395	0.0	8.5	2.1	0.0	0.0	10.5	2'059.0	53.2	27.0	2'139.2	2'372.7	
TROINEX	2'183	2.8	7.9	2.1	0.0	0.0	12.8	4'610.0	49.6	59.2	4'718.8	4'926.7	
VANDOEUVRES	2'660	9.0	4.3	7.2	0.0	0.0	20.4	4'358.2	218.9	0.0	4'577.0	4'712.3	
VERNIER	32'515	0.0	6.5	1.6	0.2	0.1	8.4	2'135.0	135.9	39.4	2'310.2	2'747.5	
VERSOIX	12'749	3.8	8.5	1.2	0.2	0.0	13.7	2'016.3	80.3	44.7	2'141.4	2'367.2	
VEYRIER	9'751	0.0	6.2	3.9	0.0	0.0	10.1	2'816.9	90.0	20.5	2'927.4	3'066.1	
TOTAL	453'439	1.8	9.8	10.0	0.7	0.2	22.5	3'856.4	66.8	287.3	4'210.4	4'723.8	
TOTAL SANS GENEVE	265'371	2.5	10.0	2.8	0.8	0.2	16.3	3'106.7	81.9	85.9	3'274.5	3'581.0	



Statistiques des dépenses et des recettes d'investissement 2008

Comparés des communes, par fonction, en valeur absolue et
en francs par habitants

RECAPITULATION PAR FONCTION ANNEE 2008 (DEPENSES D'INVESTISSEMENTS)

(arrondi au franc)

COMMUNES	Nombre d'habitant	ADMINISTRATION GENERALE						SECURITE PUBLIQUE					ENS.&FORM.		
		O1	O2	O5	O8	O9	Total O	10	11	14	16	Total 1	21	Total 2	
AIRE-LA-VILLE	1'122	0	0	0	62'266	0	62'266	0	0	0	0	0	0	0	
ANIERES	2'526	0	0	0	0	0	0	0	0	0	0	0	0	92'954	92'954
AVULLY	1'769	0	0	0	32'079	0	32'079	0	0	0	0	0	0	0	0
AVUSY	1'375	0	0	0	10'607	0	10'607	0	0	0	0	0	0	0	0
BARDONNEX	2'158	0	0	10'646	0	0	10'646	0	0	0	0	0	0	192'972	192'972
BELLEVUE	3'135	0	0	0	80'000	0	80'000	0	0	0	0	0	0	1'239'381	1'239'381
BERNEX	9'566	0	0	296'677	5'873	0	302'549	0	329'479	22'356	0	351'835	400'985	400'985	
CAROUGE	19'525	0	0	0	68'659	0	68'659	0	193'357	5'700	18'073	217'131	694'330	694'330	
CARTIGNY	812	0	0	0	98'346	0	98'346	0	0	631'525	0	631'525	0	0	
GELIGNY	645	0	0	0	0	0	0	0	0	0	0	0	0	0	0
CHANCY	1'115	0	0	0	37'077	0	37'077	0	0	0	0	0	0	151'847	151'847
CHENE-BOUGERIES	10'293	0	0	0	990'666	0	990'666	0	0	0	0	0	0	115'446	115'446
CHENE-BOURG	7'900	0	0	0	1'039'125	0	1'039'125	0	0	0	0	0	0	90'210	90'210
CHOULEX	997	0	0	0	0	0	0	0	0	0	0	0	0	0	0
COLLEX-BOSSY	1'626	0	0	0	0	0	0	0	0	0	0	0	0	0	0
COLLONGE-BELLERIVE	7'438	0	0	0	0	0	0	3'113	0	130'643	0	133'757	534'385	534'385	
COLOGNY	4'892	0	0	0	812'769	0	812'769	0	0	0	0	0	0	0	0
CONFIGNON	4'054	0	0	0	2'549'567	0	2'549'567	0	0	159'000	0	159'000	376'996	376'996	
CORSIER	1'762	0	0	0	510'974	0	510'974	0	0	0	0	0	0	966'662	966'662
DARDAGNY	1'325	0	0	0	0	0	0	0	0	0	0	0	0	0	0
GENEVE	188'068	2'221	0	4'300'290	3'399'162	0	7'701'674	3'843	19'045	1'479'273	11'408	1'513'568	2'232'760	2'232'760	
GENTHOD	2'753	0	0	0	8'657	0	8'657	0	0	0	0	0	0	1'900	1'900
GRAND-SACONNEX	10'785	0	0	13'869	463'950	0	477'819	0	0	0	0	0	0	121'796	121'796
GY	411	0	0	0	492'921	0	492'921	0	0	0	0	0	0	0	0
HERMANCE	908	0	0	0	195'163	0	195'163	0	0	0	0	0	0	3'683'919	3'683'919
JUSSY	1'265	0	0	0	0	0	0	0	0	0	0	0	0	184'204	184'204
LACONNEX	630	0	0	0	0	0	0	0	0	0	0	0	0	0	0
LANCY	27'889	0	0	448'088	0	0	448'088	0	0	4'963'520	0	4'963'520	4'301'868	4'301'868	
MEINIER	1'796	0	0	0	8'689	0	8'689	0	0	0	0	0	0	69'605	69'605
MEYRIN	21'021	0	0	68'393	552'868	0	621'261	0	0	231'442	774	232'216	114'167	114'167	
ONEX	17'348	292'834	0	0	0	0	292'834	0	1'776'223	0	0	1'776'223	2'306'319	2'306'319	
PERLY-CERTOUX	2'821	0	0	0	0	0	0	0	0	0	0	0	0	0	0
PLAN-LES-OUATES	9'800	0	0	0	303'680	0	303'680	0	0	0	0	0	0	1'551'577	1'551'577
PREGNY-CHAMBESY	3'602	0	0	5'380	263'754	0	269'134	0	0	0	0	0	0	0	0
PRESINGE	681	0	0	0	0	0	0	0	0	0	0	0	0	0	0
PUPLINGE	2'076	0	0	0	0	0	0	0	0	0	0	0	0	210'247	210'247
RUSSIN	397	0	0	0	0	0	0	0	0	0	0	0	0	0	0
SATIGNY	3'212	0	0	0	279'764	0	279'764	0	0	0	0	0	0	0	0
SORAL	688	0	0	0	0	0	0	0	0	0	0	0	0	0	0
THONEX	13'395	0	0	0	436'641	18'100	454'741	0	0	180'600	0	180'600	11'339'862	11'339'862	
TROINEX	2'183	0	0	0	3'606'934	0	3'606'934	0	0	0	0	0	0	0	0
VANDOEUVRES	2'660	0	0	0	168'704	0	168'704	0	0	0	0	0	0	0	0
VERNIER	32'515	0	0	56'910	350'882	0	407'792	0	0	215'291	42'046	257'337	5'692'281	5'692'281	
VERSOIX	12'749	0	0	0	243'550	0	243'550	0	0	0	0	0	0	68'238	68'238
VEYRIER	9'751	0	0	0	369'870	0	369'870	0	1'870	0	0	1'870	0	0	0
TOTAL	453'439	295'055	0	5'200'253	17'443'194	18'100	22'956'601	6'956	2'319'974	8'019'350	72'301	10'418'581	36'734'909	36'734'909	
TOTAL SANS GENEVE	265'371	292'834	0	899'963	14'044'031	18'100	15'254'928	3'113	2'300'929	6'540'077	60'893	8'905'013	34'502'149	34'502'149	

RECAPITULATION PAR FONCTION ANNEE 2008 (DEPENSES D'INVESTISSEMENTS)

(par habitant)

COMMUNES	Nombre d'habitant	ADMINISTRATION GENERALE							SECURITE PUBLIQUE					ENS.&FORM.		
		O1	O2	O5	O8	O9	Total O	10	11	14	16	Total 1	21	Total 2		
AIRE-LA-VILLE	1'122	0.0	0.0	0.0	55.5	0.0	55.5	0.0	0.0	0.0	0.0	0.0	0.0	0.0	0.0	0.0
ANIERES	2'526	0.0	0.0	0.0	0.0	0.0	0.0	0.0	0.0	0.0	0.0	0.0	0.0	0.0	36.8	36.8
AVULLY	1'769	0.0	0.0	0.0	18.1	0.0	18.1	0.0	0.0	0.0	0.0	0.0	0.0	0.0	0.0	0.0
AVUSY	1'375	0.0	0.0	0.0	7.7	0.0	7.7	0.0	0.0	0.0	0.0	0.0	0.0	0.0	0.0	0.0
BARDONNEX	2'158	0.0	0.0	4.9	0.0	0.0	4.9	0.0	0.0	0.0	0.0	0.0	0.0	0.0	89.4	89.4
BELLEVUE	3'135	0.0	0.0	0.0	25.5	0.0	25.5	0.0	0.0	0.0	0.0	0.0	0.0	0.0	395.3	395.3
BERNEX	9'566	0.0	0.0	31.0	0.6	0.0	31.6	0.0	34.4	2.3	0.0	36.8	0.0	0.0	41.9	41.9
CAROUGE	19'525	0.0	0.0	0.0	3.5	0.0	3.5	0.0	9.9	0.3	0.9	11.1	0.0	0.0	35.6	35.6
CARTIGNY	812	0.0	0.0	0.0	121.1	0.0	121.1	0.0	0.0	777.7	0.0	777.7	0.0	0.0	0.0	0.0
CELIGNY	645	0.0	0.0	0.0	0.0	0.0	0.0	0.0	0.0	0.0	0.0	0.0	0.0	0.0	0.0	0.0
CHANCY	1'115	0.0	0.0	0.0	33.3	0.0	33.3	0.0	0.0	0.0	0.0	0.0	0.0	0.0	136.2	136.2
CHENE-BOUGERIES	10'293	0.0	0.0	0.0	96.2	0.0	96.2	0.0	0.0	0.0	0.0	0.0	0.0	0.0	11.2	11.2
CHENE-BOURG	7'900	0.0	0.0	0.0	131.5	0.0	131.5	0.0	0.0	0.0	0.0	0.0	0.0	0.0	11.4	11.4
CHOULEX	997	0.0	0.0	0.0	0.0	0.0	0.0	0.0	0.0	0.0	0.0	0.0	0.0	0.0	0.0	0.0
COLLEX-BOSSY	1'626	0.0	0.0	0.0	0.0	0.0	0.0	0.0	0.0	0.0	0.0	0.0	0.0	0.0	0.0	0.0
COLLONGE-BELLERIVE	7'438	0.0	0.0	0.0	0.0	0.0	0.0	0.4	0.0	17.6	0.0	18.0	0.0	0.0	71.8	71.8
COGNON	4'892	0.0	0.0	0.0	166.1	0.0	166.1	0.0	0.0	0.0	0.0	0.0	0.0	0.0	0.0	0.0
CONFIGNON	4'054	0.0	0.0	0.0	628.9	0.0	628.9	0.0	0.0	39.2	0.0	39.2	0.0	0.0	93.0	93.0
CORSIER	1'762	0.0	0.0	0.0	290.0	0.0	290.0	0.0	0.0	0.0	0.0	0.0	0.0	0.0	548.6	548.6
DARDAGNY	1'325	0.0	0.0	0.0	0.0	0.0	0.0	0.0	0.0	0.0	0.0	0.0	0.0	0.0	0.0	0.0
GENEVE	188'068	0.0	0.0	22.9	18.1	0.0	41.0	0.0	0.1	7.9	0.1	8.0	0.0	0.0	11.9	11.9
GENTHOD	2'753	0.0	0.0	0.0	3.1	0.0	3.1	0.0	0.0	0.0	0.0	0.0	0.0	0.0	0.7	0.7
GRAND-SACONNEX	10'785	0.0	0.0	1.3	43.0	0.0	44.3	0.0	0.0	0.0	0.0	0.0	0.0	0.0	11.3	11.3
GY	411	0.0	0.0	0.0	1'199.3	0.0	1'199.3	0.0	0.0	0.0	0.0	0.0	0.0	0.0	0.0	0.0
HERMANCE	908	0.0	0.0	0.0	214.9	0.0	214.9	0.0	0.0	0.0	0.0	0.0	0.0	0.0	4'057.2	4'057.2
JUSSY	1'265	0.0	0.0	0.0	0.0	0.0	0.0	0.0	0.0	0.0	0.0	0.0	0.0	0.0	145.6	145.6
LACONNEX	630	0.0	0.0	0.0	0.0	0.0	0.0	0.0	0.0	0.0	0.0	0.0	0.0	0.0	0.0	0.0
LANCY	27'889	0.0	0.0	16.1	0.0	0.0	16.1	0.0	0.0	178.0	0.0	178.0	0.0	0.0	154.2	154.2
MEINIER	1'796	0.0	0.0	0.0	4.8	0.0	4.8	0.0	0.0	0.0	0.0	0.0	0.0	0.0	38.8	38.8
MEYRIN	21'021	0.0	0.0	3.3	26.3	0.0	29.6	0.0	0.0	11.0	0.0	11.0	0.0	0.0	5.4	5.4
ONEX	17'348	16.9	0.0	0.0	0.0	0.0	16.9	0.0	102.4	0.0	0.0	102.4	0.0	0.0	132.9	132.9
PERLY-CERTOUX	2'821	0.0	0.0	0.0	0.0	0.0	0.0	0.0	0.0	0.0	0.0	0.0	0.0	0.0	0.0	0.0
PLAN-LES-OUATES	9'800	0.0	0.0	0.0	31.0	0.0	31.0	0.0	0.0	0.0	0.0	0.0	0.0	0.0	158.3	158.3
PREGNY-CHAMBESY	3'602	0.0	0.0	1.5	73.2	0.0	74.7	0.0	0.0	0.0	0.0	0.0	0.0	0.0	0.0	0.0
PRESINGE	681	0.0	0.0	0.0	0.0	0.0	0.0	0.0	0.0	0.0	0.0	0.0	0.0	0.0	0.0	0.0
PUPLINGE	2'076	0.0	0.0	0.0	0.0	0.0	0.0	0.0	0.0	0.0	0.0	0.0	0.0	0.0	101.3	101.3
RUSSIN	397	0.0	0.0	0.0	0.0	0.0	0.0	0.0	0.0	0.0	0.0	0.0	0.0	0.0	0.0	0.0
SATIGNY	3'212	0.0	0.0	0.0	87.1	0.0	87.1	0.0	0.0	0.0	0.0	0.0	0.0	0.0	0.0	0.0
SORAL	688	0.0	0.0	0.0	0.0	0.0	0.0	0.0	0.0	0.0	0.0	0.0	0.0	0.0	0.0	0.0
THONEX	13'395	0.0	0.0	0.0	32.6	1.4	33.9	0.0	0.0	13.5	0.0	13.5	0.0	0.0	846.6	846.6
TROINEX	2'183	0.0	0.0	0.0	1'652.3	0.0	1'652.3	0.0	0.0	0.0	0.0	0.0	0.0	0.0	0.0	0.0
VANDOEUVRES	2'660	0.0	0.0	0.0	63.4	0.0	63.4	0.0	0.0	0.0	0.0	0.0	0.0	0.0	0.0	0.0
VERNIER	32'515	0.0	0.0	1.8	10.8	0.0	12.5	0.0	0.0	6.6	1.3	7.9	0.0	0.0	175.1	175.1
VERSOIX	12'749	0.0	0.0	0.0	19.1	0.0	19.1	0.0	0.0	0.0	0.0	0.0	0.0	0.0	5.4	5.4
VEYRIER	9'751	0.0	0.0	0.0	37.9	0.0	37.9	0.0	0.2	0.0	0.0	0.2	0.0	0.0	0.0	0.0
TOTAL	453'439	0.7	0.0	11.5	38.5	0.0	50.6	0.0	5.1	17.7	0.2	23.0	0.0	0.0	81.0	81.0
TOTAL SANS GENEVE	265'371	1.1	0.0	3.4	52.9	0.1	57.5	0.0	8.7	24.6	0.2	33.6	0.0	0.0	130.0	130.0

RECAPITULATION PAR FONCTION ANNEE 2008 (DEPENSES D'INVESTISSEMENTS)

(arrondi au franc)

COMMUNES	Nombre d'habitant	CULTURE ET LOISIRS					PREVOYANCE SOCIALE			TRAFIC		
		30	33	34	35	Total 3	54	58	Total 5	62	65	Total 6
AIRE-LA-VILLE	1'122	0	0	47'800	0	47'800	0	0	0	0	0	0
ANIERES	2'526	0	0	194'577	0	194'577	0	0	0	210'010	0	210'010
AVULLY	1'769	0	0	0	0	0	0	0	0	0	0	0
AVUSY	1'375	0	0	0	0	0	0	0	0	0	0	0
BARDONNEX	2'158	0	0	0	0	0	0	0	0	1'162'363	0	1'162'363
BELLEVUE	3'135	0	0	2'256'090	42'005	2'298'096	0	0	0	27'632	0	27'632
BERNEX	9'566	0	83'448	428'467	0	511'915	117'952	152'000	269'952	359'643	0	359'643
CAROUGE	19'525	314'059	122'988	1'709'111	0	2'146'158	5'800'012	500'000	6'300'012	2'608'727	0	2'608'727
CARTIGNY	812	0	0	0	277'406	277'406	0	0	0	323'635	0	323'635
GELIGNY	645	0	0	0	0	0	0	0	0	0	0	0
CHANCY	1'115	0	0	0	0	0	0	0	0	0	0	0
CHENE-BOUGERIES	10'293	0	92'537	159'655	0	252'192	0	0	0	340'164	0	340'164
CHENE-BOURG	7'900	46'973	105	154'784	0	201'862	707'622	0	707'622	729'082	0	729'082
CHOULEX	997	0	0	0	0	0	0	0	0	0	0	0
COLLEX-BOSSY	1'626	0	0	800'000	0	800'000	0	0	0	0	0	0
COLLONGE-BELLERIVE	7'438	0	0	25'000	0	25'000	2'860'945	246'112	3'107'056	1'731'783	5'000	1'736'783
COLOGNY	4'892	0	0	0	0	0	322'849	0	322'849	617'127	0	617'127
CONFIGNON	4'054	0	34'000	0	0	34'000	0	0	0	235'000	0	235'000
CORSIER	1'762	0	0	6'190	0	6'190	93'147	0	93'147	55'700	0	55'700
DARDAGNY	1'325	0	0	0	0	0	0	0	0	272'500	0	272'500
GENEVE	188'068	9'593'043	6'070'237	4'442'610	0	20'105'890	-43'686	1'134'158	1'090'472	19'244'679	5'179'597	24'424'276
GENTHOD	2'753	686'275	0	1'449'840	0	2'136'115	0	0	0	520'274	0	520'274
GRAND-SACONNEX	10'785	0	112'755	39'924	0	152'679	0	0	0	412'362	0	412'362
GY	411	0	0	0	0	0	0	0	0	0	0	0
HERMANCE	908	0	0	0	0	0	48'156	0	48'156	0	0	0
JUSSY	1'265	0	0	190'383	0	190'383	0	0	0	0	0	0
LACONNEX	630	0	0	0	0	0	0	0	0	0	0	0
LANCY	27'889	0	532'674	3'412'996	315'522	4'261'192	234'220	3'152	237'372	2'549'892	0	2'549'892
MEINIER	1'796	0	0	3'138'084	0	3'138'084	0	0	0	741'417	0	741'417
MEYRIN	21'021	155'209	169'744	16'330'355	57'250	16'712'558	2'771'107	30'000	2'801'107	965'757	0	965'757
ONEX	17'348	0	705'322	0	0	705'322	249'479	0	249'479	248'387	0	248'387
PERLY-CERTOUX	2'821	0	0	0	461'373	461'373	0	244'258	244'258	8'496	0	8'496
PLAN-LES-OUATES	9'800	114'154	1'227'128	1'179'000	66'913	2'587'195	1'288'160	0	1'288'160	1'177'084	115'744	1'292'828
PREGNY-CHAMBESY	3'602	0	8'167	581'873	0	590'041	0	0	0	17'285	0	17'285
PRESINGE	681	0	0	0	0	0	0	0	0	218'413	0	218'413
PUPLINGE	2'076	0	0	0	0	0	53'765	0	53'765	79'948	0	79'948
RUSSIN	397	0	0	0	0	0	0	0	0	0	0	0
SATIGNY	3'212	0	543	0	0	543	2'704'786	0	2'704'786	3'499'830	0	3'499'830
SORAL	688	0	0	0	0	0	0	0	0	0	0	0
THONEX	13'395	0	511'602	96'164	817'985	1'425'751	17'385	0	17'385	1'070'540	0	1'070'540
TROINEX	2'183	0	0	0	0	0	0	0	0	35'589	0	35'589
VANDOEUVRES	2'660	100'000	171'178	0	0	271'178	0	0	0	14'537	0	14'537
VERNIER	32'515	0	271'981	0	1'307'334	1'579'315	368'817	142'390	511'208	2'694'463	285'247	2'979'710
VERSOIX	12'749	186'427	0	307'088	5'385	498'901	1'348'434	0	1'348'434	1'059'145	0	1'059'145
VEYRIER	9'751	0	1	12'890	0	12'891	0	0	0	1'219'234	54'832	1'274'067
TOTAL	453'439	11'196'141	10'114'408	36'962'883	3'351'173	61'624'604	18'943'150	2'452'071	21'395'221	44'450'699	5'640'420	50'091'119
TOTAL SANS GENEVE	265'371	1'603'097	4'044'172	32'520'273	3'351'173	41'518'714	18'986'836	1'317'913	20'304'749	25'206'020	460'823	25'666'843

RECAPITULATION PAR FONCTION ANNEE 2008 (DEPENSES D'INVESTISSEMENTS)

(par habitant)

COMMUNES	Nombre d'habitant	CULTURE ET LOISIRS					PREVOYANCE SOCIALE			TRAFIC		
		30	33	34	35	Total 3	54	58	Total 5	62	65	Total 6
AIRE-LA-VILLE	1'122	0.0	0.0	42.6	0.0	42.6	0.0	0.0	0.0	0.0	0.0	0.0
ANIERES	2'526	0.0	0.0	77.0	0.0	77.0	0.0	0.0	0.0	83.1	0.0	83.1
AVULLY	1'769	0.0	0.0	0.0	0.0	0.0	0.0	0.0	0.0	0.0	0.0	0.0
AVUSY	1'375	0.0	0.0	0.0	0.0	0.0	0.0	0.0	0.0	0.0	0.0	0.0
BARDONNEX	2'158	0.0	0.0	0.0	0.0	0.0	0.0	0.0	0.0	538.6	0.0	538.6
BELLEVUE	3'135	0.0	0.0	719.6	13.4	733.0	0.0	0.0	0.0	8.8	0.0	8.8
BERNEX	9'566	0.0	8.7	44.8	0.0	53.5	12.3	15.9	28.2	37.6	0.0	37.6
CAROUGE	19'525	16.1	6.3	87.5	0.0	109.9	297.1	25.6	322.7	133.6	0.0	133.6
CARTIGNY	812	0.0	0.0	0.0	341.6	341.6	0.0	0.0	0.0	398.6	0.0	398.6
CELIGNY	645	0.0	0.0	0.0	0.0	0.0	0.0	0.0	0.0	0.0	0.0	0.0
CHANCY	1'115	0.0	0.0	0.0	0.0	0.0	0.0	0.0	0.0	0.0	0.0	0.0
CHENE-BOUGERIES	10'293	0.0	9.0	15.5	0.0	24.5	0.0	0.0	0.0	33.0	0.0	33.0
CHENE-BOURG	7'900	5.9	0.0	19.6	0.0	25.6	89.6	0.0	89.6	92.3	0.0	92.3
CHOULEX	997	0.0	0.0	0.0	0.0	0.0	0.0	0.0	0.0	0.0	0.0	0.0
COLLEX-BOSSY	1'626	0.0	0.0	492.0	0.0	492.0	0.0	0.0	0.0	0.0	0.0	0.0
COLLONGE-BELLERIVE	7'438	0.0	0.0	3.4	0.0	3.4	384.6	33.1	417.7	232.8	0.7	233.5
COLOGNY	4'892	0.0	0.0	0.0	0.0	0.0	66.0	0.0	66.0	126.2	0.0	126.2
CONFIGNON	4'054	0.0	8.4	0.0	0.0	8.4	0.0	0.0	0.0	58.0	0.0	58.0
CORSIER	1'762	0.0	0.0	3.5	0.0	3.5	52.9	0.0	52.9	31.6	0.0	31.6
DARDAGNY	1'325	0.0	0.0	0.0	0.0	0.0	0.0	0.0	0.0	205.7	0.0	205.7
GENEVE	188'068	51.0	32.3	23.6	0.0	106.9	-0.2	6.0	5.8	102.3	27.5	129.9
GENTHOD	2'753	249.3	0.0	526.6	0.0	775.9	0.0	0.0	0.0	189.0	0.0	189.0
GRAND-SACONNEX	10'785	0.0	10.5	3.7	0.0	14.2	0.0	0.0	0.0	38.2	0.0	38.2
GY	411	0.0	0.0	0.0	0.0	0.0	0.0	0.0	0.0	0.0	0.0	0.0
HERMANCE	908	0.0	0.0	0.0	0.0	0.0	53.0	0.0	53.0	0.0	0.0	0.0
JUSSY	1'265	0.0	0.0	150.5	0.0	150.5	0.0	0.0	0.0	0.0	0.0	0.0
LACONNEX	630	0.0	0.0	0.0	0.0	0.0	0.0	0.0	0.0	0.0	0.0	0.0
LANCY	27'889	0.0	19.1	122.4	11.3	152.8	8.4	0.1	8.5	91.4	0.0	91.4
MEINIER	1'796	0.0	0.0	1'747.3	0.0	1'747.3	0.0	0.0	0.0	412.8	0.0	412.8
MEYRIN	21'021	7.4	8.1	776.9	2.7	795.0	131.8	1.4	133.3	45.9	0.0	45.9
ONEX	17'348	0.0	40.7	0.0	0.0	40.7	14.4	0.0	14.4	14.3	0.0	14.3
PERLY-CERTOUX	2'821	0.0	0.0	0.0	163.5	163.5	0.0	86.6	86.6	3.0	0.0	3.0
PLAN-LES-OUATES	9'800	11.6	125.2	120.3	6.8	264.0	131.4	0.0	131.4	120.1	11.8	131.9
PREGNY-CHAMBESY	3'602	0.0	2.3	161.5	0.0	163.8	0.0	0.0	0.0	4.8	0.0	4.8
PRESINGE	681	0.0	0.0	0.0	0.0	0.0	0.0	0.0	0.0	320.7	0.0	320.7
PUPLINGE	2'076	0.0	0.0	0.0	0.0	0.0	25.9	0.0	25.9	38.5	0.0	38.5
RUSSIN	397	0.0	0.0	0.0	0.0	0.0	0.0	0.0	0.0	0.0	0.0	0.0
SATIGNY	3'212	0.0	0.2	0.0	0.0	0.2	842.1	0.0	842.1	1'089.6	0.0	1'089.6
SORAL	688	0.0	0.0	0.0	0.0	0.0	0.0	0.0	0.0	0.0	0.0	0.0
THONEX	13'395	0.0	38.2	7.2	61.1	106.4	1.3	0.0	1.3	79.9	0.0	79.9
TROINEX	2'183	0.0	0.0	0.0	0.0	0.0	0.0	0.0	0.0	16.3	0.0	16.3
VANDOEUVRES	2'660	37.6	64.4	0.0	0.0	101.9	0.0	0.0	0.0	5.5	0.0	5.5
VERNIER	32'515	0.0	8.4	0.0	40.2	48.6	11.3	4.4	15.7	82.9	8.8	91.6
VERSOIX	12'749	14.6	0.0	24.1	0.4	39.1	105.8	0.0	105.8	83.1	0.0	83.1
VEYRIER	9'751	0.0	0.0	1.3	0.0	1.3	0.0	0.0	0.0	125.0	5.6	130.7
TOTAL	453'439	24.7	22.3	81.5	7.4	135.9	41.8	5.4	47.2	98.0	12.4	110.5
TOTAL SANS GENEVE	265'371	6.0	15.2	122.5	12.6	156.5	71.5	5.0	76.5	95.0	1.7	96.7

RECAPITULATION PAR FONCTION ANNEE 2008 (DEPENSES D'INVESTISSEMENTS)

(arrondi au franc)

COMMUNES	Nombre d'habitant	PROTEC. & AMENAG. ENVIRONNEMENT						FINANCES ET IMPOTS				TOTAL GENERAL	
		71	72	74	78	79	Total 7	90	94	95	Total 9		
AIRE-LA-VILLE	1'122	0	0	0	0	0	0	0	0	0	0	0	110'066
ANIERES	2'526	1'545'423	0	0	0	0	1'545'423	0	0	0	0	0	2'042'963
AVULLY	1'769	0	0	0	0	0	0	0	0	0	0	0	32'079
AVUSY	1'375	0	19'423	0	0	0	19'423	0	0	0	0	0	30'029
BARDONNEX	2'158	9'753	0	0	0	14'919	24'672	0	0	0	0	0	1'390'654
BELLEVUE	3'135	52'212	0	0	0	0	52'212	0	2'400	0	2'400	0	3'699'721
BERNEX	9'566	92'481	6'037	0	157'987	197'816	454'321	0	0	0	0	0	2'651'201
CAROUGE	19'525	337'866	48'328	22'808	65'983	50'577	525'562	20'514	0	0	20'514	0	12'581'092
CARTIGNY	812	0	0	0	0	0	0	0	0	0	0	0	1'330'912
CELIGNY	645	63'941	0	0	0	0	63'941	0	0	0	0	0	63'941
CHANCY	1'115	0	0	0	0	0	0	0	0	0	0	0	188'923
CHENE-BOUGERIES	10'293	230'165	0	0	0	224'968	455'133	0	0	0	0	0	2'153'601
CHENE-BOURG	7'900	104'681	0	225'614	122'805	78'592	531'692	0	0	0	0	0	3'299'593
CHOULEX	997	43'862	0	0	0	0	43'862	0	0	0	0	0	43'862
COLLEX-BOSSY	1'626	0	252'076	0	0	0	252'076	0	0	0	0	0	1'052'076
COLLONGE-BELLERIVE	7'438	73'850	0	0	213'812	3'139'631	3'427'293	0	0	0	0	0	8'964'273
COLOGNY	4'892	31'523	0	0	0	0	31'523	0	10'000	0	10'000	0	1'794'268
CONFIGNON	4'054	28'838	111'042	0	0	0	139'880	0	0	0	0	0	3'494'443
CORSIER	1'762	1'633'852	0	0	0	61'034	1'694'886	0	0	3'830'150	3'830'150	0	7'157'708
DARDAGNY	1'325	482'000	0	0	0	82'335	564'335	0	0	0	0	0	836'835
GENEVE	188'068	1'670'342	954'058	2'390'709	1'184'859	554'715	6'754'683	0	0	0	0	0	63'823'324
GENTHOD	2'753	1'937'596	0	0	0	0	1'937'596	0	0	0	0	0	4'604'543
GRAND-SACONNEX	10'785	100'956	141'266	0	0	0	242'222	0	0	0	0	0	1'406'878
GY	411	0	0	0	0	0	0	0	0	0	0	0	492'921
HERMANCE	908	0	0	0	0	0	0	0	0	0	0	0	3'927'238
JUSSY	1'265	0	0	0	0	0	0	0	0	0	0	0	374'587
LACONNEX	630	0	0	0	0	0	0	0	0	0	0	0	0
LANCY	27'889	1'295'610	139'981	0	73'856	37'614	1'547'061	0	0	0	0	0	18'308'993
MEINIER	1'796	0	2'620	0	0	0	2'620	0	0	0	0	0	3'960'414
MEYRIN	21'021	2'550'466	406'619	313'932	42'480	240'020	3'553'516	0	0	0	0	0	25'000'583
ONEX	17'348	774'765	70	0	0	0	774'835	0	0	0	0	0	6'353'399
PERLY-CERTOUX	2'821	10'310	0	55'422	0	0	65'732	0	0	0	0	0	779'859
PLAN-LES-OUATES	9'800	2'264'248	40'834	0	0	94'306	2'399'388	0	0	0	0	0	9'422'827
PREGNY-CHAMBESY	3'602	1'233'521	176'961	0	0	20'069	1'430'552	0	0	0	0	0	2'307'011
PRESINGE	681	0	0	0	0	91'572	91'572	0	0	0	0	0	309'985
PUPLINGE	2'076	0	21'605	0	0	0	21'605	0	0	4'865'357	4'865'357	0	5'230'922
RUSSIN	397	0	0	0	0	0	0	0	0	0	0	0	0
SATIGNY	3'212	368'905	0	0	0	0	368'905	0	0	0	0	0	6'853'828
SORAL	688	0	0	0	0	0	0	0	0	0	0	0	0
THONEX	13'395	697'328	0	0	0	120'803	818'131	0	1	500'000	500'001	0	15'807'010
TROINEX	2'183	32'096	0	0	0	0	32'096	0	0	0	0	0	3'674'619
VANDOEUVRES	2'660	1'090'797	0	0	0	175'173	1'265'970	0	0	0	0	0	1'720'389
VERNIER	32'515	136'355	0	19'500	0	13'904	169'760	0	0	0	0	0	11'597'402
VERSOIX	12'749	43'678	385	3'350	5'214	65'691	118'317	0	0	0	0	0	3'336'585
VEYRIER	9'751	283'497	401'825	0	0	65'398	750'720	0	0	0	0	0	2'409'417
TOTAL	453'439	19'220'916	2'723'131	3'031'335	1'866'995	5'329'138	32'171'515	20'514	12'401	9'195'507	9'228'422	0	244'620'973
TOTAL SANS GENEVE	265'371	17'550'574	1'769'072	640'626	682'136	4'774'423	25'416'832	20'514	12'401	9'195'507	9'228'422	0	180'797'649

RECAPITULATION PAR FONCTION ANNEE 2008 (DEPENSES D'INVESTISSEMENTS)

(par habitant)

COMMUNES	Nombre d'habitant	PROTEC. & AMENAG. ENVIRONNEMENT							FINANCES ET IMPOTS				TOTAL GENERAL
		71	72	74	78	79	Total 7	90	94	95	Total 9		
AIRE-LA-VILLE	1'122	0.0	0.0	0.0	0.0	0.0	0.0	0.0	0.0	0.0	0.0	0.0	98.1
ANIERES	2'526	611.8	0.0	0.0	0.0	0.0	611.8	0.0	0.0	0.0	0.0	0.0	808.8
AVULLY	1'769	0.0	0.0	0.0	0.0	0.0	0.0	0.0	0.0	0.0	0.0	0.0	18.1
AVUSY	1'375	0.0	14.1	0.0	0.0	0.0	14.1	0.0	0.0	0.0	0.0	0.0	21.8
BARDONNEX	2'158	4.5	0.0	0.0	0.0	6.9	11.4	0.0	0.0	0.0	0.0	0.0	644.4
BELLEVUE	3'135	16.7	0.0	0.0	0.0	0.0	16.7	0.0	0.8	0.0	0.8	0.0	1'180.1
BERNEX	9'566	9.7	0.6	0.0	16.5	20.7	47.5	0.0	0.0	0.0	0.0	0.0	277.1
CAROUGE	19'525	17.3	2.5	1.2	3.4	2.6	26.9	1.1	0.0	0.0	1.1	0.0	644.4
CARTIGNY	812	0.0	0.0	0.0	0.0	0.0	0.0	0.0	0.0	0.0	0.0	0.0	1'639.1
CELIGNY	645	99.1	0.0	0.0	0.0	0.0	99.1	0.0	0.0	0.0	0.0	0.0	99.1
CHANCY	1'115	0.0	0.0	0.0	0.0	0.0	0.0	0.0	0.0	0.0	0.0	0.0	169.4
CHENE-BOUGERIES	10'293	22.4	0.0	0.0	0.0	21.9	44.2	0.0	0.0	0.0	0.0	0.0	209.2
CHENE-BOURG	7'900	13.3	0.0	28.6	15.5	9.9	67.3	0.0	0.0	0.0	0.0	0.0	417.7
CHOULEX	997	44.0	0.0	0.0	0.0	0.0	44.0	0.0	0.0	0.0	0.0	0.0	44.0
COLLEX-BOSSY	1'626	0.0	155.0	0.0	0.0	0.0	155.0	0.0	0.0	0.0	0.0	0.0	647.0
COLLONGE-BELLERIVE	7'438	9.9	0.0	0.0	28.7	422.1	460.8	0.0	0.0	0.0	0.0	0.0	1'205.2
COLOGNY	4'892	6.4	0.0	0.0	0.0	0.0	6.4	0.0	2.0	0.0	2.0	0.0	366.8
CONFIGNON	4'054	7.1	27.4	0.0	0.0	0.0	34.5	0.0	0.0	0.0	0.0	0.0	862.0
CORSIER	1'762	927.3	0.0	0.0	0.0	34.6	961.9	0.0	0.0	2'173.8	2'173.8	0.0	4'062.3
DARDAGNY	1'325	363.8	0.0	0.0	0.0	62.1	425.9	0.0	0.0	0.0	0.0	0.0	631.6
GENEVE	188'068	8.9	5.1	12.7	6.3	2.9	35.9	0.0	0.0	0.0	0.0	0.0	339.4
GENTHOD	2'753	703.8	0.0	0.0	0.0	0.0	703.8	0.0	0.0	0.0	0.0	0.0	1'672.6
GRAND-SACONNEX	10'785	9.4	13.1	0.0	0.0	0.0	22.5	0.0	0.0	0.0	0.0	0.0	130.4
GY	411	0.0	0.0	0.0	0.0	0.0	0.0	0.0	0.0	0.0	0.0	0.0	1'199.3
HERMANCE	908	0.0	0.0	0.0	0.0	0.0	0.0	0.0	0.0	0.0	0.0	0.0	4'325.2
JUSSY	1'265	0.0	0.0	0.0	0.0	0.0	0.0	0.0	0.0	0.0	0.0	0.0	296.1
LACONNEX	630	0.0	0.0	0.0	0.0	0.0	0.0	0.0	0.0	0.0	0.0	0.0	0.0
LANCY	27'889	46.5	5.0	0.0	2.6	1.3	55.5	0.0	0.0	0.0	0.0	0.0	656.5
MEINIER	1'796	0.0	1.5	0.0	0.0	0.0	1.5	0.0	0.0	0.0	0.0	0.0	2'205.1
MEYRIN	21'021	121.3	19.3	14.9	2.0	11.4	169.0	0.0	0.0	0.0	0.0	0.0	1'189.3
ONEX	17'348	44.7	0.0	0.0	0.0	0.0	44.7	0.0	0.0	0.0	0.0	0.0	366.2
PERLY-CERTOUX	2'821	3.7	0.0	19.6	0.0	0.0	23.3	0.0	0.0	0.0	0.0	0.0	276.4
PLAN-LES-OUATES	9'800	231.0	4.2	0.0	0.0	9.6	244.8	0.0	0.0	0.0	0.0	0.0	961.5
PREGNY-CHAMBESY	3'602	342.5	49.1	0.0	0.0	5.6	397.2	0.0	0.0	0.0	0.0	0.0	640.5
PRESINGE	681	0.0	0.0	0.0	0.0	134.5	134.5	0.0	0.0	0.0	0.0	0.0	455.2
PUPLINGE	2'076	0.0	10.4	0.0	0.0	0.0	10.4	0.0	0.0	2'343.6	2'343.6	0.0	2'519.7
RUSSIN	397	0.0	0.0	0.0	0.0	0.0	0.0	0.0	0.0	0.0	0.0	0.0	0.0
SATIGNY	3'212	114.9	0.0	0.0	0.0	0.0	114.9	0.0	0.0	0.0	0.0	0.0	2'133.8
SORAL	688	0.0	0.0	0.0	0.0	0.0	0.0	0.0	0.0	0.0	0.0	0.0	0.0
THONEX	13'395	52.1	0.0	0.0	0.0	9.0	61.1	0.0	0.0	37.3	37.3	0.0	1'180.1
TROINEX	2'183	14.7	0.0	0.0	0.0	0.0	14.7	0.0	0.0	0.0	0.0	0.0	1'683.3
VANDOEUVRES	2'660	410.1	0.0	0.0	0.0	65.9	475.9	0.0	0.0	0.0	0.0	0.0	646.8
VERNIER	32'515	4.2	0.0	0.6	0.0	0.4	5.2	0.0	0.0	0.0	0.0	0.0	356.7
VERSOIX	12'749	3.4	0.0	0.3	0.4	5.2	9.3	0.0	0.0	0.0	0.0	0.0	261.7
VEYRIER	9'751	29.1	41.2	0.0	0.0	6.7	77.0	0.0	0.0	0.0	0.0	0.0	247.1
TOTAL	453'439	42.4	6.0	6.7	4.1	11.8	71.0	0.0	0.0	20.3	20.4	0.0	539.5
TOTAL SANS GENEVE	265'371	66.1	6.7	2.4	2.6	18.0	95.8	0.1	0.0	34.7	34.8	0.0	681.3

RECAPITULATION PAR FONCTION ANNEE 2008 (RECETTES D'INVESTISSEMENTS)

(arrondi au franc)

COMMUNES	Nombre d'habitant	ADMINISTRATION GENERALE						SECURITE PUBLIQUE					ENS.&FORM.	
		O1	O2	O5	O8	O9	Total O	10	11	14	16	Total 1	21	Total 2
AIRE-LA-VILLE	1'122	0	0	0	0	0	0	0	0	0	0	0	0	0
ANIERES	2'526	0	0	0	0	0	0	0	0	0	0	0	0	0
AVULLY	1'769	0	0	0	0	0	0	0	0	0	0	0	0	0
AVUSY	1'375	0	0	0	0	0	0	0	0	0	0	0	0	0
BARDONNEX	2'158	0	0	0	0	0	0	0	0	0	0	0	0	0
BELLEVUE	3'135	0	0	0	0	0	0	0	0	0	0	0	240'000	240'000
BERNEX	9'566	0	0	0	0	0	0	0	0	0	0	0	0	0
CAROUGE	19'525	0	0	0	0	0	0	0	0	0	0	0	3'208	3'208
CARTIGNY	812	0	0	0	0	0	0	0	0	0	0	0	0	0
CELIGNY	645	0	0	0	0	0	0	0	0	0	0	0	0	0
CHANCY	1'115	0	0	0	0	0	0	0	0	0	0	0	0	0
CHENE-BOUGERIES	10'293	0	0	0	0	0	0	0	0	0	0	0	0	0
CHENE-BOURG	7'900	0	0	0	0	0	0	0	0	0	0	0	0	0
CHOULEX	997	0	0	0	0	0	0	0	0	0	0	0	0	0
COLLEX-BOSSY	1'626	0	0	0	0	0	0	0	0	0	0	0	0	0
COLLONGE-BELLERIVE	7'438	0	0	0	0	0	0	0	0	51'000	0	51'000	0	0
COLOGNY	4'892	0	0	0	0	0	0	0	0	0	0	0	0	0
CONFIGNON	4'054	0	0	0	0	0	0	0	0	0	0	0	85'144	85'144
CORSIER	1'762	0	0	0	0	0	0	0	0	0	0	0	0	0
DARDAGNY	1'325	0	0	0	0	0	0	0	0	0	0	0	0	0
GENEVE	188'068	0	0	9'000	2'014'750	0	2'023'750	0	1'185	75'538	7'049	83'772	20'500	20'500
GENTHOD	2'753	0	0	0	0	0	0	0	0	0	0	0	0	0
GRAND-SACONNEX	10'785	0	0	0	0	0	0	0	0	0	0	0	0	0
GY	411	0	0	0	0	0	0	0	0	0	0	0	0	0
HERMANCE	908	0	0	0	0	0	0	0	0	0	0	0	0	0
JUSSY	1'265	0	0	0	0	0	0	0	0	0	0	0	0	0
LACONNEX	630	0	0	0	0	0	0	0	0	0	0	0	0	0
LANCY	27'889	0	0	0	0	0	0	0	0	0	0	0	0	0
MEINIER	1'796	0	0	0	0	0	0	0	0	0	0	0	0	0
MEYRIN	21'021	0	0	0	0	0	0	0	0	0	0	0	0	0
ONEX	17'348	0	0	0	0	0	0	0	0	0	0	0	53'250	53'250
PERLY-CERTOUX	2'821	0	0	0	0	0	0	0	0	0	0	0	0	0
PLAN-LES-OUATES	9'800	0	0	0	0	0	0	0	0	0	0	0	0	0
PREGNY-CHAMBESY	3'602	0	0	0	0	0	0	0	0	0	0	0	0	0
PRESINGE	681	0	0	0	0	0	0	0	0	0	0	0	0	0
PUPLINGE	2'076	0	0	0	0	0	0	0	0	0	0	0	0	0
RUSSIN	397	0	0	0	0	0	0	0	0	0	0	0	0	0
SATIGNY	3'212	0	0	0	0	0	0	0	0	0	0	0	0	0
SORAL	688	0	0	0	0	0	0	0	0	0	0	0	0	0
THONEX	13'395	0	0	0	0	0	0	0	0	0	0	0	0	0
TROINEX	2'183	0	0	0	0	0	0	0	0	0	0	0	0	0
VANDOEUVRES	2'660	0	0	0	85'738	0	85'738	0	0	0	0	0	0	0
VERNIER	32'515	0	0	0	0	0	0	0	0	0	0	0	0	0
VERSOIX	12'749	0	0	0	0	0	0	0	0	0	0	0	0	0
VEYRIER	9'751	0	0	0	0	0	0	0	0	0	0	0	0	0
TOTAL	453'439	0	0	9'000	2'100'488	0	2'109'488	0	1'185	126'538	7'049	134'772	402'102	402'102
TOTAL SANS GENEVE	265'371	0	0	0	85'738	0	85'738	0	0	51'000	0	51'000	381'602	381'602

RECAPITULATION PAR FONCTION ANNEE 2008 (RECETTES D'INVESTISSEMENTS)

(par habitant)

COMMUNES	Nombre d'habitant	ADMINISTRATION GENERALE							SECURITE PUBLIQUE					ENS.&FORM.		
		O1	O2	O5	O8	O9	Total O	10	11	14	16	Total 1	21	Total 2		
AIRE-LA-VILLE	1'122	0.0	0.0	0.0	0.0	0.0	0.0	0.0	0.0	0.0	0.0	0.0	0.0	0.0	0.0	0.0
ANIERES	2'526	0.0	0.0	0.0	0.0	0.0	0.0	0.0	0.0	0.0	0.0	0.0	0.0	0.0	0.0	0.0
AVULLY	1'769	0.0	0.0	0.0	0.0	0.0	0.0	0.0	0.0	0.0	0.0	0.0	0.0	0.0	0.0	0.0
AVUSY	1'375	0.0	0.0	0.0	0.0	0.0	0.0	0.0	0.0	0.0	0.0	0.0	0.0	0.0	0.0	0.0
BARDONNEX	2'158	0.0	0.0	0.0	0.0	0.0	0.0	0.0	0.0	0.0	0.0	0.0	0.0	0.0	0.0	0.0
BELLEVUE	3'135	0.0	0.0	0.0	0.0	0.0	0.0	0.0	0.0	0.0	0.0	0.0	0.0	0.0	76.6	76.6
BERNEX	9'566	0.0	0.0	0.0	0.0	0.0	0.0	0.0	0.0	0.0	0.0	0.0	0.0	0.0	0.0	0.0
CAROUGE	19'525	0.0	0.0	0.0	0.0	0.0	0.0	0.0	0.0	0.0	0.0	0.0	0.0	0.0	0.2	0.2
CARTIGNY	812	0.0	0.0	0.0	0.0	0.0	0.0	0.0	0.0	0.0	0.0	0.0	0.0	0.0	0.0	0.0
CELIGNY	645	0.0	0.0	0.0	0.0	0.0	0.0	0.0	0.0	0.0	0.0	0.0	0.0	0.0	0.0	0.0
CHANCY	1'115	0.0	0.0	0.0	0.0	0.0	0.0	0.0	0.0	0.0	0.0	0.0	0.0	0.0	0.0	0.0
CHENE-BOUGERIES	10'293	0.0	0.0	0.0	0.0	0.0	0.0	0.0	0.0	0.0	0.0	0.0	0.0	0.0	0.0	0.0
CHENE-BOURG	7'900	0.0	0.0	0.0	0.0	0.0	0.0	0.0	0.0	0.0	0.0	0.0	0.0	0.0	0.0	0.0
CHOLEX	997	0.0	0.0	0.0	0.0	0.0	0.0	0.0	0.0	0.0	0.0	0.0	0.0	0.0	0.0	0.0
COLLEX-BOSSY	1'626	0.0	0.0	0.0	0.0	0.0	0.0	0.0	0.0	0.0	0.0	0.0	0.0	0.0	0.0	0.0
COLLONGE-BELLERIVE	7'438	0.0	0.0	0.0	0.0	0.0	0.0	0.0	0.0	0.0	0.0	6.9	0.0	6.9	0.0	0.0
COLOGNY	4'892	0.0	0.0	0.0	0.0	0.0	0.0	0.0	0.0	0.0	0.0	0.0	0.0	0.0	0.0	0.0
CONFIGNON	4'054	0.0	0.0	0.0	0.0	0.0	0.0	0.0	0.0	0.0	0.0	0.0	0.0	0.0	21.0	21.0
CORSIER	1'762	0.0	0.0	0.0	0.0	0.0	0.0	0.0	0.0	0.0	0.0	0.0	0.0	0.0	0.0	0.0
DARDAGNY	1'325	0.0	0.0	0.0	0.0	0.0	0.0	0.0	0.0	0.0	0.0	0.0	0.0	0.0	0.0	0.0
GENEVE	188'068	0.0	0.0	0.0	10.7	0.0	10.8	0.0	0.0	0.4	0.0	0.4	0.0	0.4	0.1	0.1
GENTHOD	2'753	0.0	0.0	0.0	0.0	0.0	0.0	0.0	0.0	0.0	0.0	0.0	0.0	0.0	0.0	0.0
GRAND-SACONNEX	10'785	0.0	0.0	0.0	0.0	0.0	0.0	0.0	0.0	0.0	0.0	0.0	0.0	0.0	0.0	0.0
GY	411	0.0	0.0	0.0	0.0	0.0	0.0	0.0	0.0	0.0	0.0	0.0	0.0	0.0	0.0	0.0
HERMANCE	908	0.0	0.0	0.0	0.0	0.0	0.0	0.0	0.0	0.0	0.0	0.0	0.0	0.0	0.0	0.0
JUSSY	1'265	0.0	0.0	0.0	0.0	0.0	0.0	0.0	0.0	0.0	0.0	0.0	0.0	0.0	0.0	0.0
LACONNEX	630	0.0	0.0	0.0	0.0	0.0	0.0	0.0	0.0	0.0	0.0	0.0	0.0	0.0	0.0	0.0
LANCY	27'889	0.0	0.0	0.0	0.0	0.0	0.0	0.0	0.0	0.0	0.0	0.0	0.0	0.0	0.0	0.0
MEINIER	1'796	0.0	0.0	0.0	0.0	0.0	0.0	0.0	0.0	0.0	0.0	0.0	0.0	0.0	0.0	0.0
MEYRIN	21'021	0.0	0.0	0.0	0.0	0.0	0.0	0.0	0.0	0.0	0.0	0.0	0.0	0.0	0.0	0.0
ONEX	17'348	0.0	0.0	0.0	0.0	0.0	0.0	0.0	0.0	0.0	0.0	0.0	0.0	0.0	3.1	3.1
PERLY-CERTOUX	2'821	0.0	0.0	0.0	0.0	0.0	0.0	0.0	0.0	0.0	0.0	0.0	0.0	0.0	0.0	0.0
PLAN-LES-OUATES	9'800	0.0	0.0	0.0	0.0	0.0	0.0	0.0	0.0	0.0	0.0	0.0	0.0	0.0	0.0	0.0
PREGNY-CHAMBESY	3'602	0.0	0.0	0.0	0.0	0.0	0.0	0.0	0.0	0.0	0.0	0.0	0.0	0.0	0.0	0.0
PRESINGE	681	0.0	0.0	0.0	0.0	0.0	0.0	0.0	0.0	0.0	0.0	0.0	0.0	0.0	0.0	0.0
PUPLINGE	2'076	0.0	0.0	0.0	0.0	0.0	0.0	0.0	0.0	0.0	0.0	0.0	0.0	0.0	0.0	0.0
RUSSIN	397	0.0	0.0	0.0	0.0	0.0	0.0	0.0	0.0	0.0	0.0	0.0	0.0	0.0	0.0	0.0
SATIGNY	3'212	0.0	0.0	0.0	0.0	0.0	0.0	0.0	0.0	0.0	0.0	0.0	0.0	0.0	0.0	0.0
SORAL	688	0.0	0.0	0.0	0.0	0.0	0.0	0.0	0.0	0.0	0.0	0.0	0.0	0.0	0.0	0.0
THONEX	13'395	0.0	0.0	0.0	0.0	0.0	0.0	0.0	0.0	0.0	0.0	0.0	0.0	0.0	0.0	0.0
TROINEX	2'183	0.0	0.0	0.0	0.0	0.0	0.0	0.0	0.0	0.0	0.0	0.0	0.0	0.0	0.0	0.0
VANDOEUVRES	2'660	0.0	0.0	0.0	32.2	0.0	32.2	0.0	0.0	0.0	0.0	0.0	0.0	0.0	0.0	0.0
VERNIER	32'515	0.0	0.0	0.0	0.0	0.0	0.0	0.0	0.0	0.0	0.0	0.0	0.0	0.0	0.0	0.0
VERSOIX	12'749	0.0	0.0	0.0	0.0	0.0	0.0	0.0	0.0	0.0	0.0	0.0	0.0	0.0	0.0	0.0
VEYRIER	9'751	0.0	0.0	0.0	0.0	0.0	0.0	0.0	0.0	0.0	0.0	0.0	0.0	0.0	0.0	0.0
TOTAL	453'439	0.0	0.0	0.0	4.6	0.0	4.7	0.0	0.0	0.3	0.0	0.3	0.0	0.3	0.9	0.9
TOTAL SANS GENEVE	265'371	0.0	0.0	0.0	0.3	0.0	0.3	0.0	0.0	0.2	0.0	0.2	0.0	0.2	1.4	1.4

RECAPITULATION PAR FONCTION ANNEE 2008 (RECETTES D'INVESTISSEMENTS)

(arrondi au franc)

COMMUNES	Nombre d'habitant	CULTURE ET LOISIRS					PREVOYANCE SOCIALE			TRAFIC		
		30	33	34	35	Total 3	54	58	Total 5	62	65	Total 6
AIRE-LA-VILLE	1'122	0	0	5'471	0	5'471	0	0	0	0	0	0
ANIERES	2'526	0	0	0	0	0	0	0	0	0	0	0
AVULLY	1'769	0	0	6'000	0	6'000	0	0	0	0	0	0
AVUSY	1'375	0	0	0	0	0	0	0	0	0	0	0
BARDONNEX	2'158	0	0	0	0	0	0	0	0	0	0	0
BELLEVUE	3'135	0	0	600'000	0	600'000	0	0	0	0	0	0
BERNEX	9'566	0	0	6'000	0	6'000	337'530	0	337'530	1'565	0	1'565
CAROUGE	19'525	0	0	-100'000	0	-100'000	0	0	0	280'000	0	280'000
CARTIGNY	812	0	0	0	0	0	0	0	0	0	0	0
CELIGNY	645	0	0	0	0	0	0	0	0	0	0	0
CHANCY	1'115	0	0	0	0	0	0	0	0	0	0	0
CHENE-BOUGERIES	10'293	0	0	0	0	0	0	0	0	0	0	0
CHENE-BOURG	7'900	0	0	0	0	0	210'000	0	210'000	0	0	0
CHOULEX	997	0	0	5'000	0	5'000	0	0	0	0	0	0
COLLEX-BOSSY	1'626	0	0	0	0	0	0	0	0	0	0	0
COLLONGE-BELLERIVE	7'438	0	0	0	0	0	440'000	0	440'000	0	0	0
COLOGNY	4'892	0	0	0	0	0	0	0	0	75'000	0	75'000
CONFIGNON	4'054	0	50'000	0	0	50'000	0	0	0	0	0	0
CORSIER	1'762	0	0	0	0	0	0	0	0	0	0	0
DARDAGNY	1'325	0	0	0	0	0	0	0	0	114'000	0	114'000
GENEVE	188'068	225'377	30'925	0	0	256'302	20'670	0	20'670	3'479'808	0	3'479'808
GENTHOD	2'753	0	0	0	0	0	0	0	0	0	0	0
GRAND-SACONNEX	10'785	0	0	23'050	0	23'050	0	0	0	0	0	0
GY	411	0	0	0	0	0	0	0	0	0	0	0
HERMANCE	908	0	0	14'000	0	14'000	0	0	0	0	0	0
JUSSY	1'265	0	0	0	0	0	0	0	0	0	0	0
LACONNEX	630	0	0	0	0	0	0	0	0	0	0	0
LANCY	27'889	30'350	0	84'770	10'000	125'120	0	0	0	1'675'967	0	1'675'967
MEINIER	1'796	0	0	25'985	0	25'985	0	0	0	276'009	0	276'009
MEYRIN	21'021	0	0	1'500'000	0	1'500'000	450'000	0	450'000	0	0	0
ONEX	17'348	0	60'824	0	0	60'824	0	0	0	260'000	0	260'000
PERLY-CERTOUX	2'821	0	0	0	0	0	0	0	0	0	0	0
PLAN-LES-OUATES	9'800	44'000	0	8'084	0	52'084	0	0	0	0	0	0
PREGNY-CHAMBESY	3'602	0	0	0	0	0	0	0	0	0	0	0
PRESINGE	681	0	0	0	0	0	0	0	0	0	0	0
PUPLINGE	2'076	0	0	0	0	0	1'500	0	1'500	0	0	0
RUSSIN	397	0	0	0	0	0	0	0	0	0	0	0
SATIGNY	3'212	0	0	0	0	0	306'000	0	306'000	100'000	0	100'000
SORAL	688	0	0	0	0	0	0	0	0	0	0	0
THONEX	13'395	0	0	0	0	0	0	0	0	1	0	1
TROINEX	2'183	0	70'000	0	0	70'000	0	0	0	71'000	0	71'000
VANDOEUVRES	2'660	0	0	0	0	0	0	0	0	0	0	0
VERNIER	32'515	0	0	0	0	0	0	0	0	232'699	20'453	253'152
VERSOIX	12'749	0	0	85'000	30'000	115'000	0	0	0	66'523	0	66'523
VEYRIER	9'751	0	0	0	0	0	0	30'000	30'000	89'700	20'000	109'700
TOTAL	453'439	299'727	211'749	2'263'360	40'000	2'814'836	1'765'700	30'000	1'795'700	6'722'272	40'453	6'762'724
TOTAL SANS GENEVE	265'371	74'350	180'824	2'263'360	40'000	2'558'534	1'745'030	30'000	1'775'030	3'242'464	40'453	3'282'917

RECAPITULATION PAR FONCTION ANNEE 2008 (RECETTES D'INVESTISSEMENTS)

(par habitant)

COMMUNES	Nombre d'habitant	CULTURE ET LOISIRS					PREVOYANCE SOCIALE			TRAFIC		
		30	33	34	35	Total 3	54	58	Total 5	62	65	Total 6
AIRE-LA-VILLE	1'122	0.0	0.0	4.9	0.0	4.9	0.0	0.0	0.0	0.0	0.0	0.0
ANIERES	2'526	0.0	0.0	0.0	0.0	0.0	0.0	0.0	0.0	0.0	0.0	0.0
AVULLY	1'769	0.0	0.0	3.4	0.0	3.4	0.0	0.0	0.0	0.0	0.0	0.0
AVUSY	1'375	0.0	0.0	0.0	0.0	0.0	0.0	0.0	0.0	0.0	0.0	0.0
BARDONNEX	2'158	0.0	0.0	0.0	0.0	0.0	0.0	0.0	0.0	0.0	0.0	0.0
BELLEVUE	3'135	0.0	0.0	191.4	0.0	191.4	0.0	0.0	0.0	0.0	0.0	0.0
BERNEX	9'566	0.0	0.0	0.6	0.0	0.6	35.3	0.0	35.3	0.2	0.0	0.2
CAROUGE	19'525	0.0	0.0	-5.1	0.0	-5.1	0.0	0.0	0.0	14.3	0.0	14.3
CARTIGNY	812	0.0	0.0	0.0	0.0	0.0	0.0	0.0	0.0	0.0	0.0	0.0
CELIGNY	645	0.0	0.0	0.0	0.0	0.0	0.0	0.0	0.0	0.0	0.0	0.0
CHANCY	1'115	0.0	0.0	0.0	0.0	0.0	0.0	0.0	0.0	0.0	0.0	0.0
CHENE-BOUGERIES	10'293	0.0	0.0	0.0	0.0	0.0	0.0	0.0	0.0	0.0	0.0	0.0
CHENE-BOURG	7'900	0.0	0.0	0.0	0.0	0.0	26.6	0.0	26.6	0.0	0.0	0.0
CHOULEX	997	0.0	0.0	5.0	0.0	5.0	0.0	0.0	0.0	0.0	0.0	0.0
COLLEX-BOSSY	1'626	0.0	0.0	0.0	0.0	0.0	0.0	0.0	0.0	0.0	0.0	0.0
COLLONGE-BELLERIVE	7'438	0.0	0.0	0.0	0.0	0.0	59.2	0.0	59.2	0.0	0.0	0.0
COLOGNY	4'892	0.0	0.0	0.0	0.0	0.0	0.0	0.0	0.0	15.3	0.0	15.3
CONFIGNON	4'054	0.0	12.3	0.0	0.0	12.3	0.0	0.0	0.0	0.0	0.0	0.0
CORSIER	1'762	0.0	0.0	0.0	0.0	0.0	0.0	0.0	0.0	0.0	0.0	0.0
DARDAGNY	1'325	0.0	0.0	0.0	0.0	0.0	0.0	0.0	0.0	86.0	0.0	86.0
GENEVE	188'068	1.2	0.2	0.0	0.0	1.4	0.1	0.0	0.1	18.5	0.0	18.5
GENTHOD	2'753	0.0	0.0	0.0	0.0	0.0	0.0	0.0	0.0	0.0	0.0	0.0
GRAND-SACONNEX	10'785	0.0	0.0	2.1	0.0	2.1	0.0	0.0	0.0	0.0	0.0	0.0
GY	411	0.0	0.0	0.0	0.0	0.0	0.0	0.0	0.0	0.0	0.0	0.0
HERMANCE	908	0.0	0.0	15.4	0.0	15.4	0.0	0.0	0.0	0.0	0.0	0.0
JUSSY	1'265	0.0	0.0	0.0	0.0	0.0	0.0	0.0	0.0	0.0	0.0	0.0
LACONNEX	630	0.0	0.0	0.0	0.0	0.0	0.0	0.0	0.0	0.0	0.0	0.0
LANCY	27'889	1.1	0.0	3.0	0.4	4.5	0.0	0.0	0.0	60.1	0.0	60.1
MEINIER	1'796	0.0	0.0	14.5	0.0	14.5	0.0	0.0	0.0	153.7	0.0	153.7
MEYRIN	21'021	0.0	0.0	71.4	0.0	71.4	21.4	0.0	21.4	0.0	0.0	0.0
ONEX	17'348	0.0	3.5	0.0	0.0	3.5	0.0	0.0	0.0	15.0	0.0	15.0
PERLY-CERTOIX	2'821	0.0	0.0	0.0	0.0	0.0	0.0	0.0	0.0	0.0	0.0	0.0
PLAN-LES-OUATES	9'800	4.5	0.0	0.8	0.0	5.3	0.0	0.0	0.0	0.0	0.0	0.0
PREGNY-CHAMBESY	3'602	0.0	0.0	0.0	0.0	0.0	0.0	0.0	0.0	0.0	0.0	0.0
PRESINGE	681	0.0	0.0	0.0	0.0	0.0	0.0	0.0	0.0	0.0	0.0	0.0
PUPLINGE	2'076	0.0	0.0	0.0	0.0	0.0	0.7	0.0	0.7	0.0	0.0	0.0
RUSSIN	397	0.0	0.0	0.0	0.0	0.0	0.0	0.0	0.0	0.0	0.0	0.0
SATIGNY	3'212	0.0	0.0	0.0	0.0	0.0	95.3	0.0	95.3	31.1	0.0	31.1
SORAL	688	0.0	0.0	0.0	0.0	0.0	0.0	0.0	0.0	0.0	0.0	0.0
THONEX	13'395	0.0	0.0	0.0	0.0	0.0	0.0	0.0	0.0	0.0	0.0	0.0
TROINEX	2'183	0.0	32.1	0.0	0.0	32.1	0.0	0.0	0.0	32.5	0.0	32.5
VANDOEUVRES	2'660	0.0	0.0	0.0	0.0	0.0	0.0	0.0	0.0	0.0	0.0	0.0
VERNIER	32'515	0.0	0.0	0.0	0.0	0.0	0.0	0.0	0.0	7.2	0.6	7.8
VERSOIX	12'749	0.0	0.0	6.7	2.4	9.0	0.0	0.0	0.0	5.2	0.0	5.2
VEYRIER	9'751	0.0	0.0	0.0	0.0	0.0	0.0	3.1	3.1	9.2	2.1	11.3
TOTAL	453'439	0.7	0.5	5.0	0.1	6.2	3.9	0.1	4.0	14.8	0.1	14.9
TOTAL SANS GENEVE	265'371	0.3	0.7	8.5	0.2	9.6	6.6	0.1	6.7	12.2	0.2	12.4

RECAPITULATION PAR FONCTION ANNEE 2008 (RECETTES D'INVESTISSEMENTS)

(arrondi au franc)

COMMUNES	Nombre d'habitant	PROTEC. & AMENAG. ENVIRONNEMENT						FINANCES ET IMPOTS				TOTAL GENERAL	
		71	72	74	78	79	Total 7	90	94	95	Total 9		
AIRE-LA-VILLE	1'122	0	0	0	0	0	0	0	0	0	0	0	5'471
ANIERES	2'526	150'000	0	0	0	0	150'000	0	0	0	0	0	150'000
AVULLY	1'769	86'557	0	0	0	0	86'557	0	0	0	0	0	92'557
AVUSY	1'375	0	0	0	0	0	0	0	0	0	0	0	0
BARDONNEX	2'158	0	0	0	0	0	0	0	0	0	0	0	0
BELLEVUE	3'135	58'087	0	0	0	0	58'087	0	0	0	0	0	898'087
BERNEX	9'566	118'349	200'000	0	30'000	0	348'349	0	0	0	0	0	693'444
CAROUGE	19'525	1'284'134	0	0	0	0	1'284'134	0	0	0	0	0	1'467'342
CARTIGNY	812	163'104	0	0	0	0	163'104	0	0	0	0	0	163'104
CELIGNY	645	0	0	0	0	0	0	0	0	0	0	0	0
CHANCY	1'115	0	0	0	0	0	0	0	0	0	0	0	0
CHENE-BOUGERIES	10'293	505'632	0	0	0	0	505'632	0	0	0	0	0	505'632
CHENE-BOURG	7'900	49'542	0	0	0	0	49'542	0	0	10'000	10'000	0	269'542
CHOULEX	997	0	0	0	0	0	0	0	0	0	0	0	5'000
COLLEX-BOSSY	1'626	0	0	0	0	0	0	0	0	0	0	0	0
COLLONGE-BELLERIVE	7'438	150'677	0	0	0	0	150'677	0	0	0	0	0	641'677
COLOGNY	4'892	133'434	0	0	0	0	133'434	0	0	0	0	0	208'434
CONFIGNON	4'054	247'487	0	0	0	0	247'487	0	0	0	0	0	382'631
CORSIER	1'762	68'385	0	0	0	0	68'385	0	0	0	0	0	68'385
DARDAGNY	1'325	0	0	0	0	0	0	0	0	0	0	0	114'000
GENEVE	188'068	31'634	0	0	0	0	31'634	0	0	13'250	13'250	0	5'929'686
GENTHOD	2'753	190'410	0	0	0	0	190'410	0	0	0	0	0	190'410
GRAND-SACONNEX	10'785	50'849	0	0	0	0	50'849	0	0	0	0	0	73'899
GY	411	0	0	0	0	0	0	0	0	0	0	0	0
HERMANCE	908	0	0	0	0	0	0	0	0	0	0	0	14'000
JUSSY	1'265	0	0	0	0	0	0	0	0	0	0	0	0
LACONNEX	630	0	0	0	0	0	0	0	0	0	0	0	0
LANCY	27'889	635'624	0	0	0	0	635'624	0	0	0	0	0	2'436'711
MEINIER	1'796	122'910	0	0	0	0	122'910	0	0	0	0	0	424'904
MEYRIN	21'021	936'423	0	0	0	105'193	1'041'616	0	28'750	0	28'750	0	3'020'366
ONEX	17'348	327'307	0	0	0	0	327'307	0	0	0	0	0	701'381
PERLY-CERTOUX	2'821	0	0	0	0	0	0	0	0	0	0	0	0
PLAN-LES-OUATES	9'800	715'220	0	0	0	5'949	721'169	0	0	0	0	0	773'252
PREGNY-CHAMBESY	3'602	440'742	30'000	0	0	10'000	480'742	0	0	0	0	0	480'742
PRESINGE	681	52'436	0	0	0	0	52'436	0	0	0	0	0	52'436
PUPLINGE	2'076	50'357	0	0	0	0	50'357	0	0	0	0	0	51'857
RUSSIN	397	0	0	0	0	0	0	0	0	0	0	0	0
SATIGNY	3'212	63'571	0	0	0	0	63'571	0	0	0	0	0	469'571
SORAL	688	0	0	0	0	0	0	0	0	0	0	0	0
THONEX	13'395	235'555	0	0	0	0	235'555	0	0	0	0	0	235'556
TROINEX	2'183	16'951	0	0	0	0	16'951	0	0	0	0	0	157'951
VANDOEUVRES	2'660	404'543	0	0	0	0	404'543	0	0	0	0	0	490'281
VERNIER	32'515	551'352	0	0	0	0	551'352	0	0	0	0	0	804'503
VERSOIX	12'749	224'899	0	0	0	0	224'899	0	0	0	0	0	406'422
VEYRIER	9'751	280'375	0	0	0	0	280'375	0	0	0	0	0	420'075
TOTAL	453'439	8'346'544	230'000	0	30'000	121'141	8'727'685	0	28'750	23'250	52'000	0	22'799'308
TOTAL SANS GENEVE	265'371	8'314'909	230'000	0	30'000	121'141	8'696'051	0	28'750	10'000	38'750	0	16'869'621

RECAPITULATION PAR FONCTION ANNEE 2008 (RECETTES D'INVESTISSEMENTS)

(par habitant)

COMMUNES	Nombre d'habitant	PROTEC. & AMENAG. ENVIRONNEMENT							FINANCES ET IMPOTS					TOTAL GENERAL
		71	72	74	78	79	Total 7	90	94	95	Total 9			
AIRE-LA-VILLE	1'122	0.0	0.0	0.0	0.0	0.0	0.0	0.0	0.0	0.0	0.0	0.0	0.0	4.9
ANIERES	2'526	59.4	0.0	0.0	0.0	0.0	59.4	0.0	0.0	0.0	0.0	0.0	0.0	59.4
AVULLY	1'769	48.9	0.0	0.0	0.0	0.0	48.9	0.0	0.0	0.0	0.0	0.0	0.0	52.3
AVUSY	1'375	0.0	0.0	0.0	0.0	0.0	0.0	0.0	0.0	0.0	0.0	0.0	0.0	0.0
BARDONNEX	2'158	0.0	0.0	0.0	0.0	0.0	0.0	0.0	0.0	0.0	0.0	0.0	0.0	0.0
BELLEVUE	3'135	18.5	0.0	0.0	0.0	0.0	18.5	0.0	0.0	0.0	0.0	0.0	0.0	286.5
BERNEX	9'566	12.4	20.9	0.0	3.1	0.0	36.4	0.0	0.0	0.0	0.0	0.0	0.0	72.5
CAROUGE	19'525	65.8	0.0	0.0	0.0	0.0	65.8	0.0	0.0	0.0	0.0	0.0	0.0	75.2
CARTIGNY	812	200.9	0.0	0.0	0.0	0.0	200.9	0.0	0.0	0.0	0.0	0.0	0.0	200.9
CELIGNY	645	0.0	0.0	0.0	0.0	0.0	0.0	0.0	0.0	0.0	0.0	0.0	0.0	0.0
CHANCY	1'115	0.0	0.0	0.0	0.0	0.0	0.0	0.0	0.0	0.0	0.0	0.0	0.0	0.0
CHENE-BOUGERIES	10'293	49.1	0.0	0.0	0.0	0.0	49.1	0.0	0.0	0.0	0.0	0.0	0.0	49.1
CHENE-BOURG	7'900	6.3	0.0	0.0	0.0	0.0	6.3	0.0	0.0	1.3	1.3	0.0	0.0	34.1
CHOULEX	997	0.0	0.0	0.0	0.0	0.0	0.0	0.0	0.0	0.0	0.0	0.0	0.0	5.0
COLLEX-BOSSY	1'626	0.0	0.0	0.0	0.0	0.0	0.0	0.0	0.0	0.0	0.0	0.0	0.0	0.0
COLLONGE-BELLERIVE	7'438	20.3	0.0	0.0	0.0	0.0	20.3	0.0	0.0	0.0	0.0	0.0	0.0	86.3
COLOGNY	4'892	27.3	0.0	0.0	0.0	0.0	27.3	0.0	0.0	0.0	0.0	0.0	0.0	42.6
CONFIGNON	4'054	61.0	0.0	0.0	0.0	0.0	61.0	0.0	0.0	0.0	0.0	0.0	0.0	94.4
CORSIER	1'762	38.8	0.0	0.0	0.0	0.0	38.8	0.0	0.0	0.0	0.0	0.0	0.0	38.8
DARDAGNY	1'325	0.0	0.0	0.0	0.0	0.0	0.0	0.0	0.0	0.0	0.0	0.0	0.0	86.0
GENEVE	188'068	0.2	0.0	0.0	0.0	0.0	0.2	0.0	0.0	0.1	0.1	0.0	0.0	31.5
GENTHOD	2'753	69.2	0.0	0.0	0.0	0.0	69.2	0.0	0.0	0.0	0.0	0.0	0.0	69.2
GRAND-SACONNEX	10'785	4.7	0.0	0.0	0.0	0.0	4.7	0.0	0.0	0.0	0.0	0.0	0.0	6.9
GY	411	0.0	0.0	0.0	0.0	0.0	0.0	0.0	0.0	0.0	0.0	0.0	0.0	0.0
HERMANCE	908	0.0	0.0	0.0	0.0	0.0	0.0	0.0	0.0	0.0	0.0	0.0	0.0	15.4
JUSSY	1'265	0.0	0.0	0.0	0.0	0.0	0.0	0.0	0.0	0.0	0.0	0.0	0.0	0.0
LACONNEX	630	0.0	0.0	0.0	0.0	0.0	0.0	0.0	0.0	0.0	0.0	0.0	0.0	0.0
LANCY	27'889	22.8	0.0	0.0	0.0	0.0	22.8	0.0	0.0	0.0	0.0	0.0	0.0	87.4
MEINIER	1'796	68.4	0.0	0.0	0.0	0.0	68.4	0.0	0.0	0.0	0.0	0.0	0.0	236.6
MEYRIN	21'021	44.5	0.0	0.0	0.0	5.0	49.6	0.0	1.4	0.0	1.4	0.0	0.0	143.7
ONEX	17'348	18.9	0.0	0.0	0.0	0.0	18.9	0.0	0.0	0.0	0.0	0.0	0.0	40.4
PERLY-CERTOUX	2'821	0.0	0.0	0.0	0.0	0.0	0.0	0.0	0.0	0.0	0.0	0.0	0.0	0.0
PLAN-LES-OUATES	9'800	73.0	0.0	0.0	0.0	0.6	73.6	0.0	0.0	0.0	0.0	0.0	0.0	78.9
PREGNY-CHAMBESY	3'602	122.4	8.3	0.0	0.0	2.8	133.5	0.0	0.0	0.0	0.0	0.0	0.0	133.5
PRESINGE	681	77.0	0.0	0.0	0.0	0.0	77.0	0.0	0.0	0.0	0.0	0.0	0.0	77.0
PUPLINGE	2'076	24.3	0.0	0.0	0.0	0.0	24.3	0.0	0.0	0.0	0.0	0.0	0.0	25.0
RUSSIN	397	0.0	0.0	0.0	0.0	0.0	0.0	0.0	0.0	0.0	0.0	0.0	0.0	0.0
SATIGNY	3'212	19.8	0.0	0.0	0.0	0.0	19.8	0.0	0.0	0.0	0.0	0.0	0.0	146.2
SORAL	688	0.0	0.0	0.0	0.0	0.0	0.0	0.0	0.0	0.0	0.0	0.0	0.0	0.0
THONEX	13'395	17.6	0.0	0.0	0.0	0.0	17.6	0.0	0.0	0.0	0.0	0.0	0.0	17.6
TROINEX	2'183	7.8	0.0	0.0	0.0	0.0	7.8	0.0	0.0	0.0	0.0	0.0	0.0	72.4
VANDOEUVRES	2'660	152.1	0.0	0.0	0.0	0.0	152.1	0.0	0.0	0.0	0.0	0.0	0.0	184.3
VERNIER	32'515	17.0	0.0	0.0	0.0	0.0	17.0	0.0	0.0	0.0	0.0	0.0	0.0	24.7
VERSOIX	12'749	17.6	0.0	0.0	0.0	0.0	17.6	0.0	0.0	0.0	0.0	0.0	0.0	31.9
VEYRIER	9'751	28.8	0.0	0.0	0.0	0.0	28.8	0.0	0.0	0.0	0.0	0.0	0.0	43.1
TOTAL	453'439	18.4	0.5	0.0	0.1	0.3	19.2	0.0	0.1	0.1	0.1	0.1	0.1	50.3
TOTAL SANS GENEVE	265'371	31.3	0.9	0.0	0.1	0.5	32.8	0.0	0.1	0.0	0.0	0.1	0.1	63.6



Statistiques des charges et des revenus de fonctionnement 2008

Comparés des communes, par nature, en valeur absolue et en francs par habitants

Fonctionnement			
3	Charges	4	Revenus
30	Charges de personnel	40	Impôts
300	Autorités et commissions	400	Impôts sur le revenu et la fortune
301	Traitements du personnel	401	Impôts sur le bénéfice et le capital
303	Assurances sociales	406	Impôts sur les chiens
304	Caisses de pensions et de prévoyance	408	Fonds de péréquation financière intercommunale
305	Assurance-maladie et accidents	409	Taxe professionnelle communale
306	Prestations en nature	42	Revenus des biens
307	Prestations aux pensionnés	420	Avoirs à vue
308	Personnel intérimaire	421	Créances du patrimoine financier
309	Autres charges de personnel	422	Capitaux du patrimoine financier
31	Biens, services et marchandises	423	Immeubles du patrimoine financier
310	Fournitures de bureau, imprimés, publicité	424	Gains comptables sur les placements du patrimoine financier
311	Mobilier, machines, véhicules, matériel	425	Prêts du patrimoine administratif
312	Eau, énergie, combustible	426	Participations permanentes du patrimoine administratif
313	Achats de fournitures et de marchandises	427	Immeubles du patrimoine administratif
314	Entretien des immeubles par des tiers	429	Autres revenus
315	Entretien d'objets mobiliers par des tiers	43	Revenus divers
316	Loyers, fermages et redevances d'utilisation	430	Contributions de remplacement
317	Dédommagements	431	Emoluments administratifs
318	Honoraires et prestations de service	432	Pensions d'établissements spécialisés
319	Frais divers	434	Redevances d'utilisation et prestations de service
32	Intérêts passifs	435	Vente de marchandises
320	Engagements courants	436	Dédommagements de tiers
321	Dettes à court terme	437	Amendes
322	Dettes à moyen et long termes	438	Prestations effectuées par le personnel de la collectivité pour ses investissements
323	Dettes envers des entités particulières	439	Autres contributions
329	Autres intérêts passifs	44	Parts à des recettes et contribution sans affectations
33	Amortissements	441	Part à des recettes cantonales
330	Patrimoine financier	444	Contributions cantonales
331	Patrimoine administratif	45	Dédommagements de collectivités publiques
	Amortissements ordinaires	450	Confédération
332	Patrimoine administratif	451	Cantons
	Amortissements complémentaires	452	Communes
333	Découvert	46	Subventions acquises
34	Contributions à d'autres collectivités	460	Confédération
346	Compensation financière aux communes françaises	461	Cantons
35	Dédommagements à des collectivités publiques	469	Autres subventions
351	Cantons	47	Subventions à redistribuer
352	Communes	470	Confédération
36	Subventions accordées	471	Cantons
361	Cantons	472	Communes
362	Communes	48	Prélèvements sur les financements spéciaux
363	Propres établissements	488	Prélèvements sur les financements spéciaux "immeubles locatifs"
364	Sociétés d'économie mixte	489	Prélèvements sur les préfinancements propres
365	Institutions privées	49	Imputations internes
366	Personnes physiques		
367	Etranger		
37	Subventions redistribuées		
372	Communes		
375	Institutions privées		
38	Attributions aux financements spéciaux		
388	Attributions aux financements spéciaux "immeubles locatifs"		
389	Attributions aux préfinancements propres		
39	Imputations internes		

RECAPITULATION PAR NATURE ANNEE 2008 (CHARGES DE FONCTIONNEMENT)

(arrondi au franc)

COMMUNES	Nombre d'habitant	30	31	32	330	331	332	Total 33 (ou NAT 33)	34	35	36	37	38	TOTAL GENERAL
AIRE-LA-VILLE	1'122	144'456	1'050'520	211'354	267'798	547'699	0	815'497	2'874	210'016	199'269	0	0	2'633'985
ANIERES	2'526	1'405'501	3'132'654	0	2'284'563	2'246'362	0	4'530'925	42'955	797'875	770'247	0	0	10'680'157
AVULLY	1'769	905'894	1'879'160	48'332	46'951	345'385	0	392'336	11'305	299'202	170'934	0	0	3'707'163
AVUSY	1'375	576'033	1'502'287	361'055	139'858	643'568	0	783'426	9'329	394'396	71'498	0	0	3'698'024
BARDONNEX	2'158	673'331	1'576'242	0	158'826	893'352	0	1'052'177	64'402	449'589	558'155	0	0	4'373'897
BELLEVUE	3'135	1'664'382	2'430'002	497'320	1'256'289	1'187'722	0	2'444'011	489'303	1'048'276	363'161	0	0	8'936'454
BERNEX	9'566	8'216'992	6'628'751	482'641	3'518'448	4'432'412	0	7'950'859	408'445	2'654'873	1'436'161	0	0	27'778'723
CAROUGE	19'525	23'602'165	17'757'795	1'787'312	4'550'742	9'332'365	0	13'883'107	3'945'547	5'784'336	9'065'224	0	0	75'825'487
CARTIGNY	812	481'733	1'193'453	83'826	548'021	475'795	0	1'023'816	42'451	182'080	90'568	0	0	3'097'925
CELIGNY	645	336'656	919'555	3'542	81'015	321'961	0	402'976	9'477	206'589	68'452	0	0	1'947'246
CHANCY	1'115	512'688	989'197	90'852	265'587	550'810	0	816'397	19'312	290'096	91'070	0	0	2'809'612
CHENE-BOUGERIES	10'293	6'463'884	7'649'991	0	2'275'564	4'200'562	0	6'476'126	710'713	3'276'903	3'829'001	0	50'000	28'456'618
CHENE-BOURG	7'900	4'775'079	5'359'594	154'274	189'120	3'449'817	0	3'638'937	577'472	2'550'690	2'698'457	0	0	19'754'503
CHOLEUX	997	483'862	1'616'468	142'456	316'713	314'324	0	631'037	28'141	282'633	160'554	0	0	3'345'151
COLLEX-BOSSY	1'626	545'058	1'414'584	0	6'399	471'726	0	478'125	11'831	341'231	556'064	0	0	3'346'892
COLLONGE-BELLERIVE	7'438	4'294'477	5'370'600	0	1'266'388	4'150'843	0	5'417'231	709'398	2'751'428	1'654'570	0	0	20'197'705
COGNIGNY	4'892	4'493'176	6'838'517	0	1'065'404	3'459'661	2'817'408	7'342'472	232'515	1'832'184	1'758'463	0	0	22'497'328
CONFIGNON	4'054	2'682'754	2'512'969	611'427	889'077	2'391'000	0	3'280'077	58'026	1'360'134	1'689'354	0	0	12'194'742
CORSIER	1'762	1'196'038	2'343'138	0	1'675'194	960'570	0	2'635'764	27'707	559'240	300'741	0	0	7'062'628
DARDAGNY	1'325	868'090	1'812'699	127'255	159'846	712'657	0	872'503	317'453	344'083	86'603	0	0	4'428'687
GENEVE	188'068	401'716'765	181'438'939	58'699'028	38'743'776	62'170'008	0	100'913'784	31'419'540	44'567'761	217'634'249	980	227'406	1'036'618'453
GENTHOD	2'753	1'311'203	2'478'270	3'088	-1'080'430	1'794'556	0	714'126	169'334	694'329	527'104	0	0	5'897'455
GRAND-SACONNEX	10'785	7'450'941	7'996'260	1'653'210	97'273	6'935'276	0	7'032'549	2'151'423	2'378'943	3'899'504	0	0	32'562'831
GY	411	184'601	1'110'076	10'074	247'575	40'393	100'000	387'968	5'003	158'442	37'220	0	30'000	1'923'383
HERMANCE	908	531'953	1'161'529	31'705	1'026'981	542'728	183'400	1'753'109	19'388	331'226	225'844	0	0	4'054'754
JUSSY	1'265	893'650	2'200'873	74'925	274'518	488'008	115'277	877'803	68'166	365'359	121'649	0	0	4'602'424
LACONNEX	630	329'373	788'922	125'889	342'375	318'235	0	660'610	10'716	157'218	46'826	4'008	90'000	2'213'563
LANCY	27'889	21'197'135	27'657'056	3'626'196	9'378'223	12'308'071	0	21'686'293	4'039'589	7'248'202	10'709'181	0	0	96'163'652
MEINIER	1'796	1'264'990	1'694'826	97'764	1'076'620	936'474	108'215	2'121'309	127'115	579'544	365'774	0	0	6'251'323
MEYRIN	21'021	27'026'594	15'407'178	0	1'045'604	10'945'819	0	11'991'422	5'993'501	6'744'040	5'250'666	0	0	72'413'401
ONEX	17'348	15'196'814	8'586'327	1'482'000	696'596	3'237'008	0	3'933'604	237'249	4'354'763	4'736'529	0	0	38'527'286
PERLY-CERTOUX	2'821	1'134'477	2'324'829	0	758'885	1'202'086	0	1'960'971	1'120'120	797'405	305'666	0	0	7'643'467
PLAN-LES-OUATES	9'800	10'023'752	11'328'929	1'747'949	18'565	6'968'991	0	6'987'557	3'846'435	3'196'971	3'846'786	0	533'000	41'511'380
PREGNY-CHAMBESY	3'602	2'503'858	2'689'203	0	2'090'668	1'521'913	0	3'612'581	143'390	982'131	561'325	0	0	10'492'488
PRESINGE	681	415'609	1'156'932	391'031	-23'174	1'156'932	0	159'281	27'374	184'260	140'456	0	0	2'474'942
PUPLINGE	2'076	1'112'423	2'192'946	0	1'101'367	350'515	0	1'451'882	62'909	653'056	296'016	0	0	5'769'232
RUSSIN	397	200'157	368'535	75'516	195'729	182'875	0	378'604	1'865	87'446	39'300	0	0	1'151'424
SATIGNY	3'212	2'764'483	4'128'195	226'709	485'051	3'299'670	0	3'784'721	2'457'097	1'151'809	1'016'038	0	0	15'529'052
SORAL	688	309'236	752'044	122'013	34'012	281'838	0	315'850	20'849	126'759	55'957	0	0	1'702'706
THONEX	13'395	7'731'704	7'670'442	0	575'336	6'451'776	0	7'027'113	1'284'019	3'819'139	4'114'224	0	0	31'646'640
TROINEX	2'183	1'306'221	2'205'808	139'412	1'416'367	2'113'971	0	3'530'338	39'866	693'504	686'837	0	0	8'601'985
VANDOEUVRES	2'660	1'912'886	2'649'170	0	488'740	1'637'783	0	2'126'523	77'666	1'147'837	554'667	0	0	8'468'748
VERNIER	32'515	34'382'654	21'549'802	4'351'763	1'745'970	9'000'940	0	10'746'909	2'951'378	5'601'027	4'067'022	0	0	83'650'555
VERSOIX	12'749	8'439'604	6'342'468	841'232	1'183'368	4'766'936	0	5'950'304	326'133	3'352'389	3'013'726	0	0	28'265'856
VEYRIER	9'751	5'675'322	5'562'345	795'709	814'359	4'414'922	0	5'229'280	331'199	2'257'347	2'059'161	0	0	21'910'362
TOTAL	453'439	619'338'653	395'420'079	79'096'857	83'696'156	183'181'836	3'324'300	270'202'292	64'649'977	117'246'761	289'930'271	4'988	930'406	1'836'820'285
TOTAL SANS GENEVE	265'371	217'621'888	213'981'140	20'397'829	44'952'380	121'011'828	3'324'300	169'288'508	33'230'437	72'679'000	72'296'023	4'008	703'000	800'201'833

RECAPITULATION PAR NATURE ANNEE 2008 (CHARGES DE FONCTIONNEMENT)

(par habitant)

COMMUNES	Nombre d'habitant	30	31	32	330	331	332	Total 33	34	35	36	37	38	TOTAL GENERAL
AIRE-LA-VILLE	1'122	128.7	936.3	188.4	238.7	488.1	0.0	726.8	2.6	187.2	177.6	0.0	0.0	2'347.6
ANIERES	2'526	556.4	1'240.2	0.0	904.4	889.3	0.0	1'793.7	17.0	315.9	304.9	0.0	0.0	4'228.1
AVULLY	1'769	512.1	1'062.3	27.3	26.5	195.2	0.0	221.8	6.4	169.1	96.6	0.0	0.0	2'095.6
AVUSY	1'375	418.9	1'092.6	262.6	101.7	468.0	0.0	569.8	6.8	286.8	52.0	0.0	0.0	2'689.5
BARDONNEX	2'158	312.0	730.4	0.0	73.6	414.0	0.0	487.6	29.8	208.3	258.6	0.0	0.0	2'026.8
BELLEVUE	3'135	530.9	775.1	158.6	400.7	378.9	0.0	779.6	156.1	334.4	115.8	0.0	0.0	2'850.5
BERNEX	9'566	859.0	692.9	50.5	367.8	463.4	0.0	831.2	42.7	277.5	150.1	0.0	0.0	2'903.9
CAROUGE	19'525	1'208.8	909.5	91.5	233.1	478.0	0.0	711.0	202.1	296.3	464.3	0.0	0.0	3'883.5
CARTIGNY	812	593.3	1'469.8	103.2	674.9	586.0	0.0	1'260.9	52.3	224.2	111.5	0.0	0.0	3'815.2
CELIGNY	645	521.9	1'425.7	5.5	125.6	499.2	0.0	624.8	14.7	320.3	106.1	0.0	0.0	3'019.0
CHANCY	1'115	459.8	887.2	81.5	238.2	494.0	0.0	732.2	17.3	260.2	81.7	0.0	0.0	2'519.8
CHENE-BOUGERIES	10'293	628.0	743.2	0.0	221.1	408.1	0.0	629.2	69.0	318.4	372.0	0.0	4.9	2'764.7
CHENE-BOURG	7'900	604.4	678.4	19.5	23.9	436.7	0.0	460.6	73.1	322.9	341.6	0.0	0.0	2'500.6
CHOULEX	997	485.3	1'621.3	142.9	317.7	315.3	0.0	632.9	28.2	283.5	161.0	0.0	0.0	3'355.2
COLLEX-BOSSY	1'626	335.2	870.0	0.0	3.9	290.1	0.0	294.0	7.3	209.9	342.0	0.0	0.0	2'058.4
COLLONGE-BELLERIVE	7'438	577.4	722.0	0.0	170.3	558.1	0.0	728.3	95.4	369.9	222.4	0.0	0.0	2'715.5
COLOGNY	4'892	918.5	1'397.9	0.0	217.8	707.2	575.9	1'500.9	47.5	374.5	359.5	0.0	0.0	4'598.8
CONFIGNON	4'054	661.8	619.9	150.8	219.3	589.8	0.0	809.1	14.3	335.5	416.7	0.0	0.0	3'008.1
CORSIER	1'762	678.8	1'329.8	0.0	950.7	545.2	0.0	1'495.9	15.7	317.4	170.7	0.0	0.0	4'008.3
DARDAGNY	1'325	655.2	1'368.1	96.0	120.6	537.9	0.0	658.5	239.6	259.7	65.4	0.0	0.0	3'342.4
GENEVE	188'068	2'136.0	964.8	312.1	206.0	330.6	0.0	536.6	167.1	237.0	1'157.2	0.0	1.2	5'511.9
GENTHOD	2'753	476.3	900.2	1.1	-392.5	651.9	0.0	259.4	61.5	252.2	191.5	0.0	0.0	2'142.2
GRAND-SACONNEX	10'785	690.9	741.4	153.3	9.0	643.0	0.0	652.1	199.5	220.6	361.6	0.0	0.0	3'019.3
GY	411	449.2	2'700.9	24.5	602.4	98.3	243.3	944.0	12.2	385.5	90.6	0.0	73.0	4'679.8
HERMANCE	908	585.9	1'279.2	34.9	1'131.0	597.7	202.0	1'930.7	21.4	364.8	248.7	0.0	0.0	4'465.6
JUSSY	1'265	706.4	1'739.8	59.2	217.0	385.8	91.1	693.9	53.9	288.8	96.2	0.0	0.0	3'638.3
LACONNEX	630	522.8	1'252.3	199.8	543.5	505.1	0.0	1'048.6	17.0	249.6	74.3	6.4	142.9	3'513.6
LANCY	27'889	760.1	991.7	130.0	336.3	441.3	0.0	777.6	144.8	259.9	384.0	0.0	0.0	3'448.1
MEINIER	1'796	704.3	943.7	54.4	599.5	521.4	60.3	1'181.1	70.8	322.7	203.7	0.0	0.0	3'480.7
MEYRIN	21'021	1'285.7	732.9	0.0	49.7	520.7	0.0	570.4	285.1	320.8	249.8	0.0	0.0	3'444.8
ONEX	17'348	876.0	494.9	85.4	40.2	186.6	0.0	226.7	13.7	251.0	273.0	0.0	0.0	2'220.8
PERLY-CERTOIX	2'821	402.2	824.1	0.0	269.0	426.1	0.0	695.1	397.1	282.7	108.4	0.0	0.0	2'709.5
PLAN-LES-OUATES	9'800	1'022.8	1'156.0	178.4	1.9	711.1	0.0	713.0	392.5	326.2	392.5	0.0	54.4	4'235.9
PREGNY-CHAMBESY	3'602	695.1	746.6	0.0	580.4	422.5	0.0	1'002.9	39.8	272.7	155.8	0.0	0.0	2'913.0
PRESINGE	681	610.3	1'698.9	574.2	-34.0	267.9	0.0	233.9	40.2	270.6	206.2	0.0	0.0	3'634.3
PUPLINGE	2'076	535.8	1'056.3	0.0	530.5	168.8	0.0	699.4	30.3	314.6	142.6	0.0	0.0	2'779.0
RUSSIN	397	504.2	928.3	190.2	493.0	460.6	0.0	953.7	4.7	220.3	99.0	0.0	0.0	2'900.3
SATIGNY	3'212	860.7	1'285.2	70.6	151.0	1'027.3	0.0	1'178.3	765.0	358.6	316.3	0.0	0.0	4'834.7
SORAL	688	449.5	1'093.1	177.3	49.4	409.6	0.0	459.1	30.3	184.2	81.3	0.0	0.0	2'474.9
THONEX	13'395	577.2	572.6	0.0	43.0	481.7	0.0	524.6	95.9	285.1	307.1	0.0	0.0	2'362.6
TROINEX	2'183	598.4	1'010.4	63.9	648.8	968.4	0.0	1'617.2	18.3	317.7	314.6	0.0	0.0	3'940.4
VANDOEUVRES	2'660	719.1	995.9	0.0	183.7	615.7	0.0	799.4	29.2	431.5	208.5	0.0	0.0	3'183.7
VERNIER	32'515	1'057.4	662.8	133.8	53.7	276.8	0.0	330.5	90.8	172.3	125.1	0.0	0.0	2'572.7
VERSOIX	12'749	662.0	497.5	66.0	92.8	373.9	0.0	466.7	25.6	263.0	236.4	0.0	0.0	2'217.1
VEYRIER	9'751	582.0	570.4	81.6	83.5	452.8	0.0	536.3	34.0	231.5	211.2	0.0	0.0	2'247.0
TOTAL	453'439	1'365.9	872.0	174.4	184.6	404.0	7.3	595.9	142.6	258.6	639.4	0.0	2.1	4'050.9
TOTAL SANS GENEVE	265'371	820.1	806.3	76.9	169.4	456.0	12.5	637.9	125.2	273.9	272.4	0.0	2.6	3'015.4

RECAPITULATION PAR NATURE ANNEE 2008 (REVENUS DE FONCTIONNEMENT)

(arrondi au franc)

COMMUNES	Nombre d'habitant	400	401	406	408	409	Total 40	42	43	44	45	46	47 48	TOTAL GENERAL
AIRE-LA-VILLE	1'122	2'630'833	3'394	2'580	247'812	8'701	2'893'320	320'701	237'036	-5'007	0	219'927	0	3'665'977
ANIERES	2'526	12'929'021	13'322	0	0	20'250	12'962'592	1'782'588	71'186	18'552	162	0	0	14'835'080
AVULLY	1'769	2'774'584	61'474	4'060	954'215	26'223	3'820'557	241'549	227'648	13'328	0	187'608	0	4'490'689
AVUSY	1'375	3'151'361	-3'449	0	318'188	38'850	3'504'950	159'736	122'207	9'981	0	325'075	0	4'121'948
BARDONNEX	2'158	4'700'993	31'969	0	436'664	56'340	5'225'966	410'841	168'802	16'147	0	3'000	0	5'824'755
BELLEVUE	3'135	8'938'940	483'161	0	509'541	272'006	10'203'647	460'577	393'060	19'851	0	0	0	11'077'135
BERNEX	9'566	22'527'040	307'694	20'058	2'084'222	246'700	25'185'714	1'065'009	1'344'539	72'301	343'165	567'882	0	28'578'610
CAROUGE	19'525	63'899'046	12'328'738	32'560	2'070'755	7'071'064	85'402'162	6'606'100	4'541'840	429'281	32'053	116'890	0	97'128'326
CARTIGNY	812	2'655'497	-3'495	0	127'034	0	2'779'037	292'324	2'779'037	6'258	0	11'198	0	3'118'593
CELIGNY	645	2'681'050	16'386	0	0	5'600	2'703'037	418'675	35'045	4'902	0	790	0	3'162'449
CHANCY	1'115	2'119'891	109'820	0	304'935	22'268	2'556'914	96'267	59'220	7'836	12'000	82'967	0	2'815'204
CHENE-BOUGERIES	10'293	27'453'331	768'445	0	907'748	19'881	29'149'404	1'837'944	578'826	49'344	254'605	175'458	0	32'045'581
CHENE-BOURG	7'900	13'183'253	878'075	14'469	1'461'642	1'428'367	16'965'807	1'711'826	667'191	53'929	163'344	201'573	0	19'763'671
CHOULEX	997	3'441'458	82'328	0	151'679	5'620	3'681'085	194'336	106'704	7'392	0	18'000	0	4'007'517
COLLEX-BOSSY	1'626	3'460'204	17'071	0	394'882	22'659	3'894'815	444'165	48'651	11'949	0	0	0	4'399'581
COLLONGE-BELLERIVE	7'438	26'222'366	1'562'286	0	0	0	27'784'653	2'269'359	492'468	55'051	211'475	14'914	0	30'827'920
COLOGNY	4'892	26'831'852	-75'982	0	0	0	26'755'869	1'452'641	536'412	32'144	7'236	3'500	0	28'787'802
CONFIGNON	4'054	10'601'425	173'610	0	835'996	60'920	11'671'951	757'193	364'222	6'083	107'899	585'933	0	13'493'281
CORSIER	1'762	6'453'109	26'909	0	173'451	0	6'653'470	232'476	175'995	13'336	50'028	0	0	7'125'305
DARDAGNY	1'325	3'440'826	411'867	0	267'683	627'950	4'748'326	382'790	90'505	9'897	12'489	136'062	0	5'380'068
GENEVE	188'068	615'508'764	181'919'669	227'309	15'944'551	110'819'312	924'419'604	171'676'513	61'200'931	709'440	27'532'327	6'096'206	28'315	1'191'663'337
GENTHOD	2'753	4'925'104	415'164	0	0	0	5'340'268	1'426'839	81'890	20'467	0	2'125	0	6'871'589
GRAND-SACONNEX	10'785	23'309'140	6'281'146	15'521	1'248'439	3'619'489	34'473'734	2'312'265	1'375'170	69'736	109'871	96'440	0	38'437'215
GY	411	1'570'438	2'910	0	51'802	6'950	1'632'100	117'011	8'365	3'072	39'975	123'707	0	1'924'230
HERMANCE	908	4'770'726	7'989	0	153'944	13'400	4'946'059	192'947	20'064	6'894	7'500	0	0	5'173'464
JUSSY	1'265	4'513'164	25'028	0	235'526	19'140	4'792'858	348'494	100'191	9'521	1'092	12'930	0	5'265'087
LACONNEX	630	1'776'308	12'300	0	137'066	4'742	1'930'417	450'403	32'470	4'726	7'549	90'658	29'008	2'545'230
LANCY	27'889	68'732'111	4'426'892	44'875	4'890'981	8'062'628	86'157'487	15'800'903	4'317'726	211'055	0	1'998'836	0	108'486'007
MEINIER	1'796	6'192'777	124'625	6'260	313'009	72'319	6'708'991	267'490	239'659	13'864	28'233	0	0	7'258'236
MEYRIN	21'021	49'216'545	15'089'694	40'135	2'537'627	10'761'595	77'645'596	3'598'508	6'710'411	178'551	97'141	130'699	0	88'360'905
ONEX	17'348	25'427'704	308'258	40'084	8'285'641	420'693	34'482'379	1'852'352	2'243'835	188'942	102'563	2'647'886	0	41'517'958
PERLY-CERTOUX	2'821	6'260'921	1'587'493	0	492'310	409'401	8'750'125	437'644	88'206	5'494	0	1'410	0	9'282'880
PLAN-LES-OUATES	9'800	28'739'387	16'439'991	19'678	1'022'226	6'104'748	52'326'030	1'872'787	1'246'884	52'257	142'411	57'793	0	55'698'162
PREGNY-CHAMBESY	3'602	14'164'528	-147'259	18'494	325'102	261'823	14'622'688	1'201'099	258'594	11'928	111'549	14'861	0	16'220'720
PRESINGE	681	1'686'146	6'288	0	65'785	6'400	1'764'619	1'343'960	49'410	38'452	7'890	21'022	0	3'225'353
PUPLINGE	2'076	5'999'526	1'706	7'505	446'388	31'208	6'486'333	417'598	190'039	17'429	20'039	0	0	7'131'438
RUSSIN	397	957'788	321'590	0	109'809	45'000	1'434'186	65'870	29'652	3'102	8'334	65'965	0	1'607'109
SATIGNY	3'212	13'987'752	2'454'895	0	0	2'033'646	18'476'293	966'715	501'349	23'439	31'442	162'300	0	20'161'538
SORAL	688	1'520'693	-7'230	1'490	133'917	7'695	1'656'564	219'129	42'964	8'304	2'288	53'044	0	1'982'294
THONEX	13'395	23'248'075	1'158'477	34'173	1'785'220	1'340'325	27'566'270	2'219'988	1'708'844	78'671	84'579	123'970	0	31'782'322
TROINEX	2'183	9'742'084	26'225	0	289'541	25	10'057'875	408'153	212'360	16'430	57'684	2'500	0	10'755'003
VANDOEUVRES	2'660	11'525'435	112'454	0	0	346	11'638'235	796'424	96'705	-32'874	6'668	29'428	0	12'534'586
VERNIER	32'515	49'862'181	4'892'475	52'600	9'275'196	5'238'506	69'320'957	4'867'319	8'921'811	232'326	1'399'612	4'593'042	0	89'335'066
VERSOIX	12'749	21'740'026	440'307	27'925	2'895'603	589'616	25'693'477	1'670'275	1'569'928	71'132	239'419	935'146	0	30'179'376
VEYRIER	9'751	25'480'262	272'509	23'523	1'428'577	238'493	27'443'364	1'744'942	615'654	71'709	13'700	8'412	0	29'897'781
TOTAL	453'439	1'270'953'662	253'367'220	633'296	63'314'709	160'040'899	1'748'309'784	237'412'725	102'154'444	2'846'625	31'246'319	19'919'157	57'323	2'141'946'377
TOTAL SANS GENEVE	265'371	655'444'898	71'447'551	405'987	47'370'158	49'221'586	823'890'180	65'736'212	40'953'513	2'137'185	3'713'992	13'822'950	29'008	950'283'040

RECAPITULATION PAR NATURE ANNEE 2008 (REVENUS DE FONCTIONNEMENT)

(par habitant)

COMMUNES	Nombre d'habitant	400	401	406	408	409	Total 40	42	43	44	45	46	47 48	TOTAL GENERAL
AIRE-LA-VILLE	1'122	2'344.8	3.0	2.3	220.9	7.8	2'578.7	285.8	211.3	-4.5	0.0	196.0	0.0	3'267.4
ANIERES	2'526	5'118.4	5.3	0.0	0.0	8.0	5'131.7	705.7	28.2	7.3	0.1	0.0	0.0	5'873.0
AVULLY	1'769	1'568.4	34.8	2.3	539.4	14.8	2'159.7	136.5	128.7	7.5	0.0	106.1	0.0	2'538.5
AVUSY	1'375	2'291.9	-2.5	0.0	231.4	28.3	2'549.1	116.2	88.9	7.3	0.0	236.4	0.0	2'997.8
BARDONNEX	2'158	2'178.4	14.8	0.0	202.3	26.1	2'421.7	190.4	78.2	7.5	0.0	1.4	0.0	2'699.1
BELLEVUE	3'135	2'851.3	154.1	0.0	162.5	86.8	3'254.8	146.9	125.4	6.3	0.0	0.0	0.0	3'533.4
BERNEX	9'566	2'354.9	32.2	2.1	217.9	25.8	2'632.8	111.3	140.6	7.6	35.9	59.4	0.0	2'987.5
CAROUGE	19'525	3'272.7	631.4	1.7	106.1	362.2	4'374.0	338.3	232.6	22.0	1.6	6.0	0.0	4'974.6
CARTIGNY	812	3'270.3	-4.3	0.0	156.4	0.0	3'422.5	360.0	36.7	7.7	0.0	13.8	0.0	3'840.6
CELIGNY	645	4'156.7	25.4	0.0	0.0	8.7	4'190.8	649.1	54.3	7.6	0.0	1.2	0.0	4'903.0
CHANCY	1'115	1'901.2	98.5	0.0	273.5	20.0	2'293.2	86.3	53.1	7.0	10.8	74.4	0.0	2'524.8
CHENE-BOUGERIES	10'293	2'667.2	74.7	0.0	88.2	1.9	2'832.0	178.6	56.2	4.8	24.7	17.0	0.0	3'113.3
CHENE-BOURG	7'900	1'668.8	111.1	1.8	185.0	180.8	2'147.6	216.7	84.5	6.8	20.7	25.5	0.0	2'501.7
CHOULEX	997	3'451.8	82.6	0.0	152.1	5.6	3'692.2	194.9	107.0	7.4	0.0	18.1	0.0	4'019.6
COLLEX-BOSSY	1'626	2'128.0	10.5	0.0	242.9	13.9	2'395.3	273.2	29.9	7.3	0.0	0.0	0.0	2'705.8
COLLONGE-BELLERIVE	7'438	3'525.5	210.0	0.0	0.0	0.0	3'735.5	305.1	66.2	7.4	28.4	2.0	0.0	4'144.7
COLOGNY	4'892	5'484.8	-15.5	0.0	0.0	0.0	5'469.3	296.9	109.7	6.6	1.5	0.7	0.0	5'884.7
CONFIGNON	4'054	2'615.1	42.8	0.0	206.2	15.0	2'879.1	186.8	89.8	1.5	26.6	144.5	0.0	3'328.4
CORSIER	1'762	3'662.4	15.3	0.0	98.4	0.0	3'776.1	131.9	99.9	7.6	28.4	0.0	0.0	4'043.9
DARDAGNY	1'325	2'596.8	310.8	0.0	202.0	473.9	3'583.6	288.9	68.3	7.5	9.4	102.7	0.0	4'060.4
GENEVE	188'068	3'272.8	967.3	1.2	84.8	589.3	4'915.3	912.8	325.4	3.8	146.4	32.4	0.2	6'336.3
GENTHOD	2'753	1'789.0	150.8	0.0	0.0	0.0	1'939.8	518.3	29.7	7.4	0.0	0.8	0.0	2'496.0
GRAND-SACONNEX	10'785	2'161.3	582.4	1.4	115.8	335.6	3'196.5	214.4	127.5	6.5	10.2	8.9	0.0	3'564.0
GY	411	3'821.0	7.1	0.0	126.0	16.9	3'971.0	284.7	20.4	7.5	97.3	301.0	0.0	4'681.8
HERMANCE	908	5'254.1	8.8	0.0	169.5	14.8	5'447.2	212.5	22.1	7.6	8.3	0.0	0.0	5'697.6
JUSSY	1'265	3'567.7	19.8	0.0	186.2	15.1	3'788.8	275.5	79.2	7.5	0.9	10.2	0.0	4'162.1
LACONNEX	630	2'819.5	19.5	0.0	217.6	7.5	3'064.2	714.9	51.5	7.5	12.0	143.9	46.0	4'040.0
LANCY	27'889	2'464.5	158.7	1.6	175.4	289.1	3'089.3	566.6	154.8	7.6	0.0	71.7	0.0	3'889.9
MEINIER	1'796	3'448.1	69.4	3.5	174.3	40.3	3'735.5	148.9	133.4	7.7	15.7	0.0	0.0	4'041.3
MEYRIN	21'021	2'341.3	717.8	1.9	120.7	511.9	3'693.7	171.2	319.2	8.5	4.6	6.2	0.0	4'203.5
ONEX	17'348	1'465.7	17.8	2.3	477.6	24.3	1'987.7	106.8	129.3	10.9	5.9	152.6	0.0	2'393.2
PERLY-CERTOUX	2'821	2'219.4	562.7	0.0	174.5	145.1	3'101.8	155.1	31.3	1.9	0.0	0.5	0.0	3'290.6
PLAN-LES-OUATES	9'800	2'932.6	1'677.6	2.0	104.3	622.9	5'339.4	191.1	127.2	5.3	14.5	5.9	0.0	5'683.5
PREGNY-CHAMBESY	3'602	3'932.4	-40.9	5.1	90.3	72.7	4'059.6	333.5	71.8	3.3	31.0	4.1	0.0	4'503.3
PRESINGE	681	2'476.0	9.2	0.0	96.6	9.4	2'591.2	1'973.5	72.6	56.5	11.6	30.9	0.0	4'736.2
PUPLINGE	2'076	2'889.9	0.8	3.6	215.0	15.0	3'124.4	201.2	91.5	8.4	9.7	0.0	0.0	3'435.2
RUSSIN	397	2'412.6	810.1	0.0	276.6	113.4	3'612.6	165.9	74.7	7.8	21.0	166.2	0.0	4'048.1
SATIGNY	3'212	4'354.8	764.3	0.0	0.0	633.1	5'752.3	301.0	156.1	7.3	9.8	50.5	0.0	6'276.9
SORAL	688	2'210.3	-10.5	2.2	194.6	11.2	2'407.8	318.5	62.4	12.1	3.3	77.1	0.0	2'881.2
THONEX	13'395	1'735.6	86.5	2.6	133.3	100.1	2'058.0	165.7	127.6	5.9	6.3	9.3	0.0	2'372.7
TROINEX	2'183	4'462.7	12.0	0.0	132.6	0.0	4'607.4	187.0	97.3	7.5	26.4	1.1	0.0	4'926.7
VANDOEUVRES	2'660	4'332.9	42.3	0.0	0.0	0.1	4'375.3	299.4	36.4	-12.4	2.5	11.1	0.0	4'712.3
VERNIER	32'515	1'533.5	150.5	1.6	285.3	161.1	2'132.0	149.7	274.4	7.1	43.0	141.3	0.0	2'747.5
VERSOIX	12'749	1'705.2	34.5	2.2	227.1	46.2	2'015.3	131.0	123.1	5.6	18.8	73.4	0.0	2'367.2
VEYRIER	9'751	2'613.1	27.9	2.4	146.5	24.5	2'814.4	179.0	63.1	7.4	1.4	0.9	0.0	3'066.1
TOTAL	453'439	2'802.9	558.8	1.4	139.6	352.9	3'855.7	523.6	225.3	6.3	68.9	43.9	0.1	4'723.8
TOTAL SANS GENEVE	265'371	2'469.9	269.2	1.5	178.5	185.5	3'104.7	247.7	154.3	8.1	14.0	52.1	0.1	3'581.0



Statistiques des dépenses et des recettes d'investissement 2008

Comparés des communes, par nature, en valeur absolue et en
francs par habitants

Investissements			
5	Dépenses	6	Recettes
50	Investissements propres	60	Transferts au patrimoine financier
500	Terrains non bâtis	600	Terrains non bâtis
501	Ouvrages de génie civil	601	Ouvrages de génie civil
503	Terrains bâtis	603	Terrains bâtis
505	Forêts	605	Forêts
506	Mobilier, machines, véhicules	606	Mobilier, machines, véhicules
507	Marchandises et approvisionnements	607	Marchandises et approvisionnements
509	Autres biens	609	Autres biens
52	Prêts et participations permanentes	61	Contributions de tiers
521	Cantons	610	Taxes d'équipement
522	Communes	611	Participations du fonds cantonal d'assainissement des eaux
523	Propres établissements	612	Taxes d'écoulement
524	Sociétés d'économie mixte	613	Contributions de remplacement pour constructions d'abris publics
525	Institutions privées	617	Préfinancements de tiers
526	Personnes physiques	62	Remboursements de prêts et de participations permanentes
527	Etranger	621	Cantons
56	Subventions accordées	622	Communes
560	Confédération	623	Propres établissements
561	Cantons	624	Sociétés d'économie mixte
562	Communes	625	Institutions privées
563	Propres établissements	626	Personnes physiques
564	Sociétés d'économie mixte	627	Etranger
565	Institutions privées	63	Facturation à des tiers
566	Personnes physiques	631	Ouvrages de génie civil
567	Etranger	633	Terrains bâtis
58	Autres dépenses à porter à l'actif	636	Mobilier, machines, véhicules
580	Expropriations	64	Remboursement de subventions accordées
581	Frais d'études non suivis de réalisation	641	Cantons
589	Divers	642	Communes
59	Report au bilan	643	Propres établissements
590	Recettes	644	Sociétés d'économie mixte
591	Amortissements	645	Institutions privées
		646	Personnes physiques
		66	Subventions acquises
		660	Confédération
		661	Cantons
		662	Communes
		663	Propres établissements
		669	Autres subventions
		68	Reprise des amortissements
		681	Patrimoine administratif Amortissements ordinaires
		682	Patrimoine administratif Amortissements complémentaires
		683	Découvert
		69	Report au bilan
		690	Dépenses

RECAPITULATION PAR NATURE ANNEE 2008 (DEPENSES D'INVESTISSEMENTS)

(arrondi au franc)

COMMUNES	Nombre d'habitant	500	501	503	505	506	507 509	Total 50	52	56	58	TOTAL GENERAL
AIRE-LA-VILLE	1'122	0	0	62'266	0	0	0	62'266	47'800	0	0	110'066
ANIERES	2'526	0	1'875'501	121'514	0	0	45'949	2'042'963	0	0	0	2'042'963
AVULLY	1'769	0	32'079	0	0	0	0	32'079	0	0	0	32'079
AVUSY	1'375	0	19'423	10'607	0	0	0	30'029	0	0	0	30'029
BARDONNEX	2'158	0	1'162'363	192'972	0	0	25'565	1'380'900	0	0	9'753	1'390'654
BELLEVUE	3'135	392'005	79'844	2'870'472	0	0	0	3'342'321	357'400	0	0	3'699'721
BERNEX	9'566	0	599'867	1'347'986	0	332'333	219'015	2'499'201	0	152'000	0	2'651'201
CAROUGE	19'525	4'722	2'616'313	8'676'941	0	707'923	25'194	12'031'092	500'000	50'000	0	12'581'092
CARTIGNY	812	277'406	323'635	729'870	0	0	0	1'330'912	0	0	0	1'330'912
CELIGNY	645	0	0	0	0	0	63'941	63'941	0	0	0	63'941
CHANCY	1'115	0	0	188'923	0	0	0	188'923	0	0	0	188'923
CHENE-BOUGERIES	10'293	0	639'113	1'265'766	0	0	248'722	2'153'601	0	0	0	2'153'601
CHENE-BOURG	7'900	0	952'525	2'098'698	0	46'973	201'397	3'299'593	0	0	0	3'299'593
CHOULEX	997	0	43'862	0	0	0	0	43'862	0	0	0	43'862
COLLEX-BOSSY	1'626	0	252'076	0	0	0	0	252'076	800'000	0	0	1'052'076
COLLONGE-BELLERIVE	7'438	0	4'816'983	3'852'469	0	136'539	128'281	8'934'273	30'000	0	0	8'964'273
COLOGNY	4'892	0	424'431	1'135'618	0	224'220	0	1'784'268	10'000	0	0	1'794'268
CONFIGNON	4'054	0	51'523	2'919'957	0	511'648	11'314	3'494'443	0	0	0	3'494'443
CORSIER	1'762	0	5'506'246	1'477'476	0	0	80'839	7'064'561	93'147	0	0	7'157'708
DARDAGNY	1'325	0	836'835	0	0	0	0	836'835	0	0	0	836'835
GENEVE	188'068	3'015'001	25'851'899	23'203'544	0	7'900'733	2'399'812	62'370'989	1'100'000	352'335	0	63'823'324
GENTHOD	2'753	29'017	3'144'145	1'900	0	0	0	3'175'062	1'429'481	0	0	4'604'543
GRAND-SACONNEX	10'785	143'810	697'745	361'542	0	102'825	100'956	1'406'878	0	0	0	1'406'878
GY	411	0	0	492'921	0	0	0	492'921	0	0	0	492'921
HERMANCE	908	0	0	3'879'082	0	0	0	3'879'082	48'156	0	0	3'927'238
JUSSY	1'265	0	190'383	184'204	0	0	0	374'587	0	0	0	374'587
LACONNEX	630	0	0	0	0	0	0	0	0	0	0	0
LANCY	27'889	359'395	3'994'339	13'099'616	0	583'810	37'614	18'074'773	0	234'220	0	18'308'993
MEINIER	1'796	0	691'313	3'138'877	0	105'224	0	3'935'414	25'000	0	0	3'960'414
MEYRIN	21'021	8'789	4'018'589	19'199'508	10'844	1'491'210	239'163	24'968'103	0	30'000	2'480	25'000'583
ONEX	17'348	81'329	1'456'494	4'619'884	0	195'691	0	6'353'399	0	0	0	6'353'399
PERLY-CERTOUX	2'821	0	60'364	709'186	0	0	10'310	779'859	0	0	0	779'859
PLAN-LES-OUATES	9'800	0	4'464'420	3'651'511	0	0	129'032	8'244'964	0	-1'137	1'179'000	9'422'827
PREGNY-CHAMBESY	3'602	0	1'392'902	490'627	0	0	68'482	1'952'011	355'000	0	0	2'307'011
PRESINGE	681	0	309'985	0	0	0	0	309'985	0	0	0	309'985
PUPLINGE	2'076	0	101'553	210'247	0	53'765	0	365'565	4'865'357	0	0	5'230'922
RUSSIN	397	0	0	0	0	0	0	0	0	0	0	0
SATIGNY	3'212	0	3'670'628	2'847'377	0	325'823	0	6'843'828	10'000	0	0	6'853'828
SORAL	688	0	0	0	0	0	0	0	0	0	0	0
THONEX	13'395	511'602	1'766'043	12'340'271	0	548'365	140'728	15'307'009	500'001	0	0	15'807'010
TROINEX	2'183	0	31'889	3'610'634	0	0	32'096	3'674'619	0	0	0	3'674'619
VANDOEUVRES	2'660	0	1'269'291	339'881	0	0	11'217	1'620'389	0	100'000	0	1'720'389
VERNIER	32'515	177'639	2'554'664	7'741'274	0	1'028'457	95'367	11'597'402	0	0	0	11'597'402
VERSOIX	12'749	0	1'013'597	2'009'147	0	248'149	65'691	3'336'585	0	0	0	3'336'585
VEYRIER	9'751	0	1'772'402	397'478	1	239'536	0	2'409'417	0	0	0	2'409'417
TOTAL	453'439	5'000'714	78'685'265	129'480'248	10'845	14'783'225	4'380'684	232'340'980	10'171'342	917'418	1'191'233	244'620'973
TOTAL SANS GENEVE	265'371	1'985'714	52'833'366	106'276'704	10'845	6'882'491	1'980'872	169'969'991	9'071'342	565'083	1'191'233	180'797'649

RECAPITULATION PAR NATURE ANNEE 2008 (DEPENSES D'INVESTISSEMENTS)

(par habitant)

COMMUNES	Nombre d'habitant	500	501	503	505	506	507 509	Total 50	52	56	58	TOTAL GENERAL
AIRE-LA-VILLE	1'122	0.0	0.0	55.5	0.0	0.0	0.0	55.5	42.6	0.0	0.0	98.1
ANIERES	2'526	0.0	742.5	48.1	0.0	0.0	18.2	808.8	0.0	0.0	0.0	808.8
AVULLY	1'769	0.0	18.1	0.0	0.0	0.0	0.0	18.1	0.0	0.0	0.0	18.1
AVUSY	1'375	0.0	14.1	7.7	0.0	0.0	0.0	21.8	0.0	0.0	0.0	21.8
BARDONNEX	2'158	0.0	538.6	89.4	0.0	0.0	11.8	639.9	0.0	0.0	4.5	644.4
BELLEVUE	3'135	125.0	25.5	915.6	0.0	0.0	0.0	1'066.1	114.0	0.0	0.0	1'180.1
BERNEX	9'566	0.0	62.7	140.9	0.0	34.7	22.9	261.3	0.0	15.9	0.0	277.1
CAROUGE	19'525	0.2	134.0	444.4	0.0	36.3	1.3	616.2	25.6	2.6	0.0	644.4
CARTIGNY	812	341.6	398.6	898.9	0.0	0.0	0.0	1'639.1	0.0	0.0	0.0	1'639.1
CELIGNY	645	0.0	0.0	0.0	0.0	0.0	99.1	99.1	0.0	0.0	0.0	99.1
CHANCY	1'115	0.0	0.0	169.4	0.0	0.0	0.0	169.4	0.0	0.0	0.0	169.4
CHENE-BOUGERIES	10'293	0.0	62.1	123.0	0.0	0.0	24.2	209.2	0.0	0.0	0.0	209.2
CHENE-BOURG	7'900	0.0	120.6	265.7	0.0	5.9	25.5	417.7	0.0	0.0	0.0	417.7
CHOLEX	997	0.0	44.0	0.0	0.0	0.0	0.0	44.0	0.0	0.0	0.0	44.0
COLLEX-BOSSY	1'626	0.0	155.0	0.0	0.0	0.0	0.0	155.0	492.0	0.0	0.0	647.0
COLLONGE-BELLERIVE	7'438	0.0	647.6	517.9	0.0	18.4	17.2	1'201.2	4.0	0.0	0.0	1'205.2
COLOGNY	4'892	0.0	86.8	232.1	0.0	45.8	0.0	364.7	2.0	0.0	0.0	366.8
CONFIGNON	4'054	0.0	12.7	720.3	0.0	126.2	2.8	862.0	0.0	0.0	0.0	862.0
CORSIER	1'762	0.0	3'125.0	838.5	0.0	0.0	45.9	4'009.4	52.9	0.0	0.0	4'062.3
DARDAGNY	1'325	0.0	631.6	0.0	0.0	0.0	0.0	631.6	0.0	0.0	0.0	631.6
GENEVE	188'068	16.0	137.5	123.4	0.0	42.0	12.8	331.6	5.8	1.9	0.0	339.4
GENTHOD	2'753	10.5	1'142.1	0.7	0.0	0.0	0.0	1'153.3	519.2	0.0	0.0	1'672.6
GRAND-SACONNEX	10'785	13.3	64.7	33.5	0.0	9.5	9.4	130.4	0.0	0.0	0.0	130.4
GY	411	0.0	0.0	1'199.3	0.0	0.0	0.0	1'199.3	0.0	0.0	0.0	1'199.3
HERMANCE	908	0.0	0.0	4'272.1	0.0	0.0	0.0	4'272.1	53.0	0.0	0.0	4'325.2
JUSSY	1'265	0.0	150.5	145.6	0.0	0.0	0.0	296.1	0.0	0.0	0.0	296.1
LACONNEX	630	0.0	0.0	0.0	0.0	0.0	0.0	0.0	0.0	0.0	0.0	0.0
LANCY	27'889	12.9	143.2	469.7	0.0	20.9	1.3	648.1	0.0	8.4	0.0	656.5
MEINIER	1'796	0.0	384.9	1'747.7	0.0	58.6	0.0	2'191.2	13.9	0.0	0.0	2'205.1
MEYRIN	21'021	0.4	191.2	913.3	0.5	70.9	11.4	1'187.8	0.0	1.4	0.1	1'189.3
ONEX	17'348	4.7	84.0	266.3	0.0	11.3	0.0	366.2	0.0	0.0	0.0	366.2
PERLY-CERTOUX	2'821	0.0	21.4	251.4	0.0	0.0	3.7	276.4	0.0	0.0	0.0	276.4
PLAN-LES-OUATES	9'800	0.0	455.6	372.6	0.0	0.0	13.2	841.3	0.0	-0.1	120.3	961.5
PREGNY-CHAMBESY	3'602	0.0	386.7	136.2	0.0	0.0	19.0	541.9	98.6	0.0	0.0	640.5
PRESINGE	681	0.0	455.2	0.0	0.0	0.0	0.0	455.2	0.0	0.0	0.0	455.2
PUPLINGE	2'076	0.0	48.9	101.3	0.0	25.9	0.0	176.1	2'343.6	0.0	0.0	2'519.7
RUSSIN	397	0.0	0.0	0.0	0.0	0.0	0.0	0.0	0.0	0.0	0.0	0.0
SATIGNY	3'212	0.0	1'142.8	886.5	0.0	101.4	0.0	2'130.7	3.1	0.0	0.0	2'133.8
SORAL	688	0.0	0.0	0.0	0.0	0.0	0.0	0.0	0.0	0.0	0.0	0.0
THONEX	13'395	38.2	131.8	921.3	0.0	40.9	10.5	1'142.7	37.3	0.0	0.0	1'180.1
TROINEX	2'183	0.0	14.6	1'654.0	0.0	0.0	14.7	1'683.3	0.0	0.0	0.0	1'683.3
VANDOEUVRES	2'660	0.0	477.2	127.8	0.0	0.0	4.2	609.2	0.0	37.6	0.0	646.8
VERNIER	32'515	5.5	78.6	238.1	0.0	31.6	2.9	356.7	0.0	0.0	0.0	356.7
VERSOIX	12'749	0.0	79.5	157.6	0.0	19.5	5.2	261.7	0.0	0.0	0.0	261.7
VEYRIER	9'751	0.0	181.8	40.8	0.0	24.6	0.0	247.1	0.0	0.0	0.0	247.1
TOTAL	453'439	11.0	173.5	285.6	0.0	32.6	9.7	512.4	22.4	2.0	2.6	539.5
TOTAL SANS GENEVE	265'371	7.5	199.1	400.5	0.0	25.9	7.5	640.5	34.2	2.1	4.5	681.3

RECAPITULATION PAR NATURE ANNEE 2008 (RECETTES D'INVESTISSEMENTS)

(arrondi au franc)

COMMUNES	Nombre d'habitant	60	610	611	612	613	617 619	Total 61 (NAT 61)	62	63	64	660	661	662 669	Total 66	TOTAL GENERAL
AIRE-LA-VILLE	1'122	0	0	0	0	0	0	0	5'471	0	0	0	0	0	0	5'471
ANIERES	2'526	0	0	150'000	0	0	0	150'000	0	0	0	0	0	0	0	150'000
AVULLY	1'769	0	0	86'557	0	0	0	86'557	6'000	0	0	0	0	0	0	92'557
AVUSY	1'375	0	0	0	0	0	0	0	0	0	0	0	0	0	0	0
BARDONNEX	2'158	0	0	0	0	0	0	0	0	0	0	0	0	0	0	0
BELLEVUE	3'135	0	0	58'087	0	0	0	58'087	0	0	0	0	240'000	600'000	840'000	898'087
BERNEX	9'566	0	0	0	30'897	0	242'777	273'674	0	1'565	0	29'577	388'627	0	418'204	693'444
CAROUGE	19'525	3'208	0	284'134	1'000'000	0	280'000	1'564'134	0	0	0	0	0	-100'000	-100'000	1'467'342
CARTIGNY	812	0	0	163'104	0	0	0	163'104	0	0	0	0	0	0	0	163'104
CELIGNY	645	0	0	0	0	0	0	0	0	0	0	0	0	0	0	0
CHANCY	1'115	0	0	0	0	0	0	0	0	0	0	0	0	0	0	0
CHENE-BOUGERIES	10'293	0	0	505'632	0	0	0	505'632	0	0	0	0	0	0	0	505'632
CHENE-BOURG	7'900	0	0	0	0	0	0	0	10'000	0	0	46'214	3'329	210'000	259'542	269'542
CHOULEX	997	0	0	0	0	0	0	0	5'000	0	0	0	0	0	0	5'000
COLLEX-BOSSY	1'626	0	0	0	0	0	0	0	0	0	0	0	0	0	0	0
COLLONGE-BELLERIVE	7'438	0	0	2'010	0	0	0	2'010	0	0	0	52'034	147'634	440'000	639'667	641'677
COLOGNY	4'892	0	0	16'262	70'470	0	0	86'732	0	75'000	0	46'702	0	0	46'702	208'434
CONFIGNON	4'054	0	0	0	0	0	0	0	0	85'144	0	0	247'487	50'000	297'487	382'631
CORSIER	1'762	0	0	38'807	29'579	0	0	68'385	0	0	0	0	0	0	0	68'385
DARDAGNY	1'325	0	0	0	0	0	0	0	0	0	0	0	114'000	0	114'000	114'000
GENEVE	188'068	128'000	806	0	704	0	0	1'511	0	609'857	0	2'345'500	2'617'383	227'436	5'190'319	5'929'686
GENTHOD	2'753	0	0	190'410	0	0	0	190'410	0	0	0	0	0	0	0	190'410
GRAND-SACONNEX	10'785	0	0	33'052	0	0	0	33'052	0	0	0	17'797	0	23'050	40'847	73'899
GY	411	0	0	0	0	0	0	0	0	0	0	0	0	0	0	0
HERMANCE	908	0	0	0	0	0	0	0	14'000	0	0	0	0	0	0	14'000
JUSSY	1'265	0	0	0	0	0	0	0	0	0	0	0	0	0	0	0
LACONNEX	630	0	0	0	0	0	0	0	0	0	0	0	0	0	0	0
LANCY	27'889	0	693'234	253'628	782'309	0	0	1'729'172	45'120	542'500	0	39'920	0	80'000	119'920	2'436'711
MEINIER	1'796	0	0	89'742	0	0	0	89'742	0	276'009	0	33'168	0	25'985	59'154	424'904
MEYRIN	21'021	0	0	952'662	52'136	0	0	1'004'798	28'750	0	0	36'817	0	1'950'000	1'986'817	3'020'366
ONEX	17'348	0	0	31'831	388'109	0	0	419'940	0	0	0	91'309	157'534	32'597	281'441	701'381
PERLY-CERTOUX	2'821	0	0	0	0	0	0	0	0	0	0	0	0	0	0	0
PLAN-LES-OUATES	9'800	0	0	325'260	365'000	0	0	690'260	8'084	24'960	0	0	0	49'949	49'949	773'252
PREGNY-CHAMBESY	3'602	0	0	0	0	0	0	0	0	126'050	0	0	354'692	0	354'692	480'742
PRESINGE	681	52'436	0	0	0	0	0	0	0	0	0	0	0	0	0	52'436
PUPLINGE	2'076	1'500	0	0	0	0	0	0	0	0	0	0	50'357	0	50'357	51'857
RUSSIN	397	0	0	0	0	0	0	0	0	0	0	0	0	0	0	0
SATIGNY	3'212	0	0	63'571	0	0	0	63'571	0	100'000	0	0	306'000	0	306'000	469'571
SORAL	688	0	0	0	0	0	0	0	0	0	0	0	0	0	0	0
THONEX	13'395	1	0	163'450	0	0	0	163'450	0	0	0	72'105	0	0	72'105	235'556
TROINEX	2'183	0	0	16'951	0	0	0	16'951	0	0	0	0	0	141'000	141'000	157'951
VANDOEUVRES	2'660	0	0	335'875	40'000	0	0	375'875	0	0	0	0	114'406	0	114'406	490'281
VERNIER	32'515	0	316'199	235'153	0	0	0	551'352	0	253'152	0	0	0	0	0	804'503
VERSOIX	12'749	0	0	0	93'558	0	0	93'558	5'000	0	0	78'715	199'149	30'000	307'864	406'422
VEYRIER	9'751	0	76'950	98'311	43'136	0	63'259	281'656	30'000	0	0	50'233	58'186	0	108'419	420'075
TOTAL	453'439	185'145	1'087'190	4'094'487	2'895'897	0	586'036	8'663'611	157'425	2'094'237	0	2'940'091	4'998'783	3'760'017	11'698'890	22'799'308
TOTAL SANS GENEVE	265'371	57'145	1'086'383	4'094'487	2'895'193	0	586'036	8'662'100	157'425	1'484'380	0	594'591	2'381'400	3'532'581	6'508'572	16'869'621

RECAPITULATION PAR NATURE ANNEE 2008 (RECETTES D'INVESTISSEMENTS)

(par habitant)

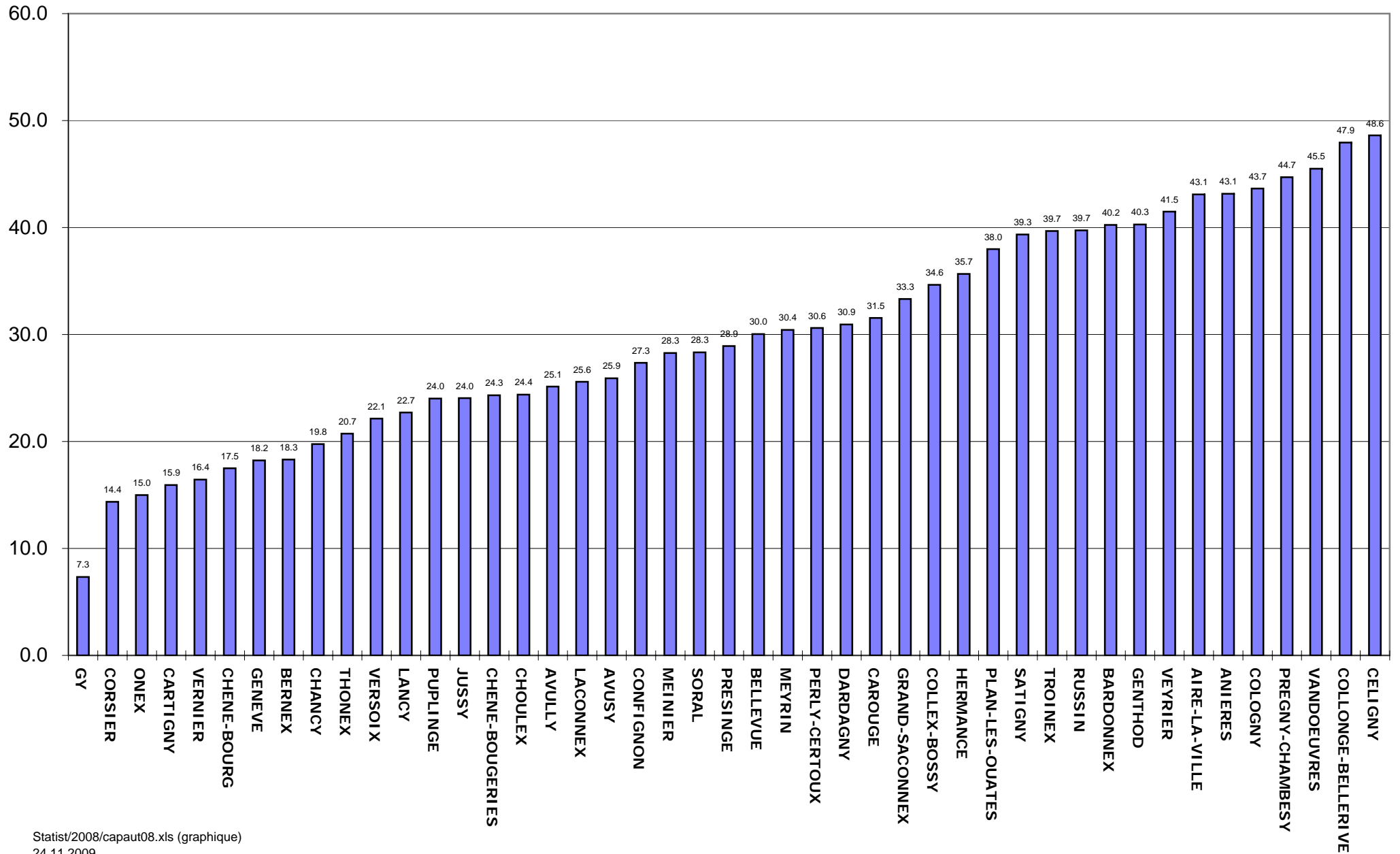
COMMUNES	Nombre d'habitant	60	610	611	612	613	617 619	Total 61	62	63	64	660	661	662 669	Total 66	TOTAL GENERAL
AIRE-LA-VILLE	1'122	0.0	0.0	0.0	0.0	0.0	0.0	0.0	4.9	0.0	0.0	0.0	0.0	0.0	0.0	4.9
ANIERES	2'526	0.0	0.0	59.4	0.0	0.0	0.0	59.4	0.0	0.0	0.0	0.0	0.0	0.0	0.0	59.4
AVULLY	1'769	0.0	0.0	48.9	0.0	0.0	0.0	48.9	3.4	0.0	0.0	0.0	0.0	0.0	0.0	52.3
AVUSY	1'375	0.0	0.0	0.0	0.0	0.0	0.0	0.0	0.0	0.0	0.0	0.0	0.0	0.0	0.0	0.0
BARDONNEX	2'158	0.0	0.0	0.0	0.0	0.0	0.0	0.0	0.0	0.0	0.0	0.0	0.0	0.0	0.0	0.0
BELLEVUE	3'135	0.0	0.0	18.5	0.0	0.0	0.0	18.5	0.0	0.0	0.0	0.0	76.6	191.4	267.9	286.5
BERNEX	9'566	0.0	0.0	0.0	3.2	0.0	25.4	28.6	0.0	0.2	0.0	3.1	40.6	0.0	43.7	72.5
CAROUGE	19'525	0.2	0.0	14.6	51.2	0.0	14.3	80.1	0.0	0.0	0.0	0.0	0.0	-5.1	-5.1	75.2
CARTIGNY	812	0.0	0.0	200.9	0.0	0.0	0.0	200.9	0.0	0.0	0.0	0.0	0.0	0.0	0.0	200.9
CELIGNY	645	0.0	0.0	0.0	0.0	0.0	0.0	0.0	0.0	0.0	0.0	0.0	0.0	0.0	0.0	0.0
CHANCY	1'115	0.0	0.0	0.0	0.0	0.0	0.0	0.0	0.0	0.0	0.0	0.0	0.0	0.0	0.0	0.0
CHENE-BOUGERIES	10'293	0.0	0.0	49.1	0.0	0.0	0.0	49.1	0.0	0.0	0.0	0.0	0.0	0.0	0.0	49.1
CHENE-BOURG	7'900	0.0	0.0	0.0	0.0	0.0	0.0	0.0	1.3	0.0	0.0	5.8	0.4	26.6	32.9	34.1
CHOULEX	997	0.0	0.0	0.0	0.0	0.0	0.0	0.0	5.0	0.0	0.0	0.0	0.0	0.0	0.0	5.0
COLLEX-BOSSY	1'626	0.0	0.0	0.0	0.0	0.0	0.0	0.0	0.0	0.0	0.0	0.0	0.0	0.0	0.0	0.0
COLLONGE-BELLERIVE	7'438	0.0	0.0	0.3	0.0	0.0	0.0	0.3	0.0	0.0	0.0	7.0	19.8	59.2	86.0	86.3
COLOGNY	4'892	0.0	0.0	3.3	14.4	0.0	0.0	17.7	0.0	15.3	0.0	9.5	0.0	0.0	9.5	42.6
CONFIGNON	4'054	0.0	0.0	0.0	0.0	0.0	0.0	0.0	0.0	21.0	0.0	0.0	61.0	12.3	73.4	94.4
CORSIER	1'762	0.0	0.0	22.0	16.8	0.0	0.0	38.8	0.0	0.0	0.0	0.0	0.0	0.0	0.0	38.8
DARDAGNY	1'325	0.0	0.0	0.0	0.0	0.0	0.0	0.0	0.0	0.0	0.0	0.0	86.0	0.0	86.0	86.0
GENEVE	188'068	0.7	0.0	0.0	0.0	0.0	0.0	0.0	0.0	3.2	0.0	12.5	13.9	1.2	27.6	31.5
GENTHOD	2'753	0.0	0.0	69.2	0.0	0.0	0.0	69.2	0.0	0.0	0.0	0.0	0.0	0.0	0.0	69.2
GRAND-SACONNEX	10'785	0.0	0.0	3.1	0.0	0.0	0.0	3.1	0.0	0.0	0.0	1.7	0.0	2.1	3.8	6.9
GY	411	0.0	0.0	0.0	0.0	0.0	0.0	0.0	0.0	0.0	0.0	0.0	0.0	0.0	0.0	0.0
HERMANCE	908	0.0	0.0	0.0	0.0	0.0	0.0	0.0	15.4	0.0	0.0	0.0	0.0	0.0	0.0	15.4
JUSSY	1'265	0.0	0.0	0.0	0.0	0.0	0.0	0.0	0.0	0.0	0.0	0.0	0.0	0.0	0.0	0.0
LACONNEX	630	0.0	0.0	0.0	0.0	0.0	0.0	0.0	0.0	0.0	0.0	0.0	0.0	0.0	0.0	0.0
LANCY	27'889	0.0	24.9	9.1	28.1	0.0	0.0	62.0	1.6	19.5	0.0	1.4	0.0	2.9	4.3	87.4
MEINIER	1'796	0.0	0.0	50.0	0.0	0.0	0.0	50.0	0.0	153.7	0.0	18.5	0.0	14.5	32.9	236.6
MEYRIN	21'021	0.0	0.0	45.3	2.5	0.0	0.0	47.8	1.4	0.0	0.0	1.8	0.0	92.8	94.5	143.7
ONEX	17'348	0.0	0.0	1.8	22.4	0.0	0.0	24.2	0.0	0.0	0.0	5.3	9.1	1.9	16.2	40.4
PERLY-CERTOUX	2'821	0.0	0.0	0.0	0.0	0.0	0.0	0.0	0.0	0.0	0.0	0.0	0.0	0.0	0.0	0.0
PLAN-LES-OUATES	9'800	0.0	0.0	33.2	37.2	0.0	0.0	70.4	0.8	2.5	0.0	0.0	0.0	5.1	5.1	78.9
PREGNY-CHAMBESY	3'602	0.0	0.0	0.0	0.0	0.0	0.0	0.0	0.0	35.0	0.0	0.0	98.5	0.0	98.5	133.5
PRESINGE	681	77.0	0.0	0.0	0.0	0.0	0.0	0.0	0.0	0.0	0.0	0.0	0.0	0.0	0.0	77.0
PUPLINGE	2'076	0.7	0.0	0.0	0.0	0.0	0.0	0.0	0.0	0.0	0.0	0.0	24.3	0.0	24.3	25.0
RUSSIN	397	0.0	0.0	0.0	0.0	0.0	0.0	0.0	0.0	0.0	0.0	0.0	0.0	0.0	0.0	0.0
SATIGNY	3'212	0.0	0.0	19.8	0.0	0.0	0.0	19.8	0.0	31.1	0.0	0.0	95.3	0.0	95.3	146.2
SORAL	688	0.0	0.0	0.0	0.0	0.0	0.0	0.0	0.0	0.0	0.0	0.0	0.0	0.0	0.0	0.0
THONEX	13'395	0.0	0.0	12.2	0.0	0.0	0.0	12.2	0.0	0.0	0.0	5.4	0.0	0.0	5.4	17.6
TROINEX	2'183	0.0	0.0	7.8	0.0	0.0	0.0	7.8	0.0	0.0	0.0	0.0	0.0	64.6	64.6	72.4
VANDOEUVRES	2'660	0.0	0.0	126.3	15.0	0.0	0.0	141.3	0.0	0.0	0.0	0.0	43.0	0.0	43.0	184.3
VERNIER	32'515	0.0	9.7	7.2	0.0	0.0	0.0	17.0	0.0	7.8	0.0	0.0	0.0	0.0	0.0	24.7
VERSOIX	12'749	0.0	0.0	0.0	7.3	0.0	0.0	7.3	0.4	0.0	0.0	6.2	15.6	2.4	24.1	31.9
VEYRIER	9'751	0.0	7.9	10.1	4.4	0.0	6.5	28.9	3.1	0.0	0.0	5.2	6.0	0.0	11.1	43.1
TOTAL	453'439	0.4	2.4	9.0	6.4	0.0	1.3	19.1	0.3	4.6	0.0	6.5	11.0	8.3	25.8	50.3
TOTAL SANS GENEVE	265'371	0.2	4.1	15.4	10.9	0.0	2.2	32.6	0.6	5.6	0.0	2.2	9.0	13.3	24.5	63.6

Graphiques 2008

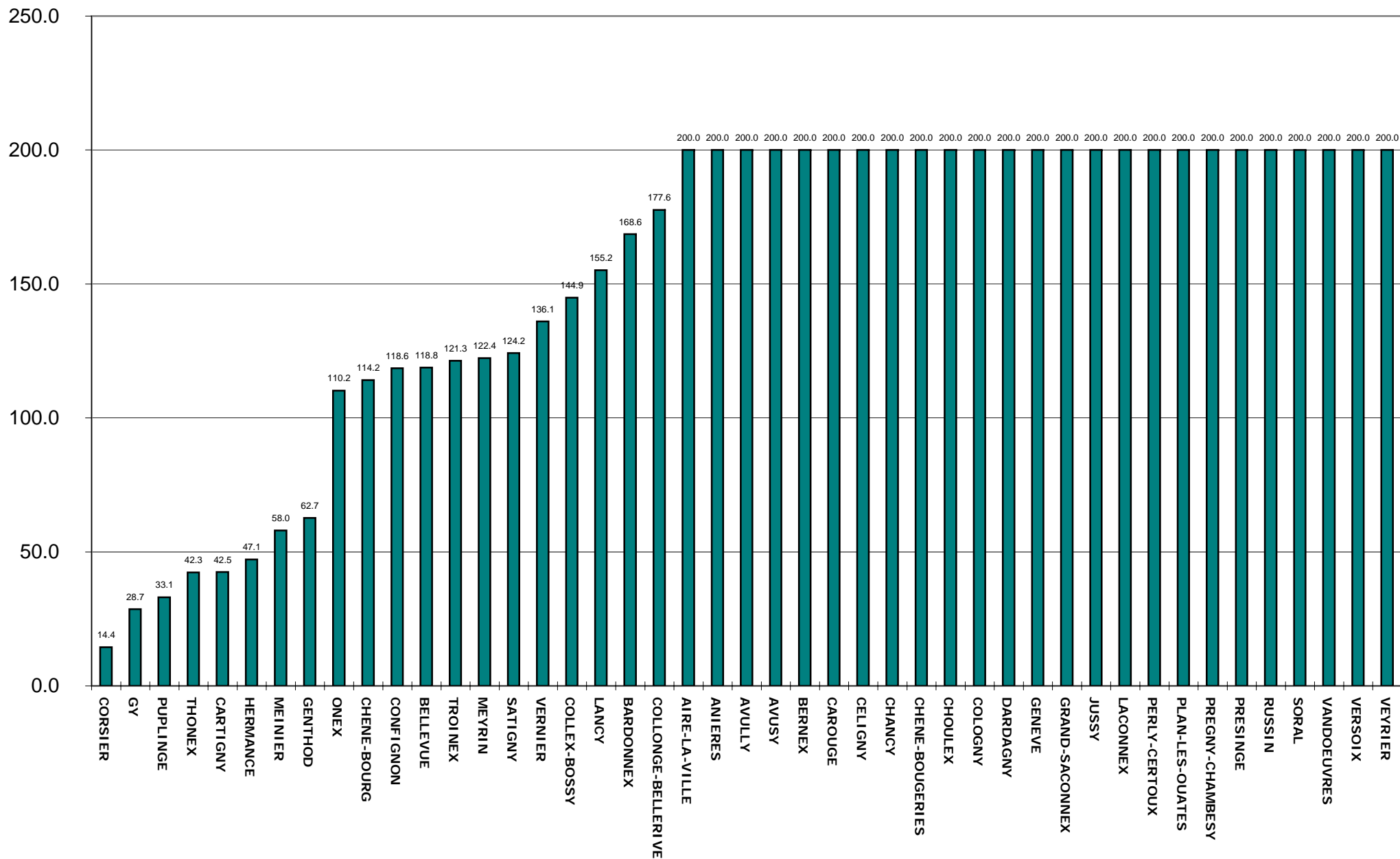
- **Capacité d'autofinancement**
- **Degré d'autofinancement des investissements**
- **Quotité des intérêts nets**
- **Quotité de la charge financière d'investissement**
- **Quotité d'investissement**
- **Dette brute par rapport aux revenus**
- **Endettement net par habitant**

Capacité d'autofinancement	<p>La capacité d'autofinancement exprime la somme des amortissements, plus ou moins l'excédent de revenus ou de charges. Plus la capacité d'autofinancement est élevée, meilleures sont les possibilités de financer de nouveaux investissements.</p> <p>Les valeurs indicatives suivantes peuvent être retenues :</p> <table border="0"> <tr><td>plus de 30 %</td><td>très bon</td></tr> <tr><td>de 20 à 30 %</td><td>bon</td></tr> <tr><td>de 10 à 20 %</td><td>suffisant</td></tr> <tr><td>de 0 à 10 %</td><td>insuffisant</td></tr> <tr><td>moins de 0 %</td><td>très mauvais</td></tr> </table>	plus de 30 %	très bon	de 20 à 30 %	bon	de 10 à 20 %	suffisant	de 0 à 10 %	insuffisant	moins de 0 %	très mauvais
plus de 30 %	très bon										
de 20 à 30 %	bon										
de 10 à 20 %	suffisant										
de 0 à 10 %	insuffisant										
moins de 0 %	très mauvais										
Degré d'autofinancement des investissements	<p>Le degré d'autofinancement des investissements représente la part des investissements qui ont été financés par les propres moyens de la collectivité publique. C'est avant tout la comparaison sur plusieurs années qui montre si les investissements peuvent être assumés financièrement. Le degré d'autofinancement exprime un nouvel endettement s'il est inférieur à 100 pour cent, et un désendettement s'il est supérieur à 100 pour cent.</p> <p>Les valeurs indicatives suivantes peuvent être retenues :</p> <table border="0"> <tr><td>plus de 100 %</td><td>très bon</td></tr> <tr><td>de 80 à 100 %</td><td>bon</td></tr> <tr><td>de 60 à 80 %</td><td>suffisant (à court terme)</td></tr> <tr><td>de 0 à 60 %</td><td>insuffisant</td></tr> <tr><td>moins de 0 %</td><td>très mauvais</td></tr> </table>	plus de 100 %	très bon	de 80 à 100 %	bon	de 60 à 80 %	suffisant (à court terme)	de 0 à 60 %	insuffisant	moins de 0 %	très mauvais
plus de 100 %	très bon										
de 80 à 100 %	bon										
de 60 à 80 %	suffisant (à court terme)										
de 0 à 60 %	insuffisant										
moins de 0 %	très mauvais										
Quotité d'investissement	<p>Une quotité élevée est l'indice d'une importante activité au niveau des investissements et/ou une augmentation de l'endettement net (apprécier cet indicateur avec celui de la capacité d'autofinancement).</p> <p>Les valeurs indicatives suivantes peuvent être retenues :</p> <table border="0"> <tr><td>de 0 à 10 %</td><td>faible activité au niveau des investissements</td></tr> <tr><td>de 10 à 20 %</td><td>expansion moyenne</td></tr> <tr><td>de 20 à 30 %</td><td>développement important</td></tr> <tr><td>plus de 30 %</td><td>phase d'expansion très forte</td></tr> </table>	de 0 à 10 %	faible activité au niveau des investissements	de 10 à 20 %	expansion moyenne	de 20 à 30 %	développement important	plus de 30 %	phase d'expansion très forte		
de 0 à 10 %	faible activité au niveau des investissements										
de 10 à 20 %	expansion moyenne										
de 20 à 30 %	développement important										
plus de 30 %	phase d'expansion très forte										
Dette brute par rapport aux revenus	<p>Cet indicateur mesure l'endettement brut de la collectivité par rapport aux revenus annuels. Pour plusieurs communes, les emprunts relatifs aux immeubles locatifs sont inclus dans le calcul de ce ratio alors que ce n'est pas le cas pour les communes ayant créé des Fondations communales. Il convient dès lors d'être prudent en analysant ce ratio et en comparant celui-ci entre les différentes communes genevoises.</p> <p>Les valeurs indicatives suivantes peuvent être retenues :</p> <table border="0"> <tr><td>de moins de 50 %</td><td>très bon</td></tr> <tr><td>de 50 à 100 %</td><td>bon</td></tr> <tr><td>de 100 à 150 %</td><td>moyen</td></tr> <tr><td>de 150 à 200 %</td><td>mauvais</td></tr> <tr><td>plus de 200 %</td><td>critique</td></tr> </table>	de moins de 50 %	très bon	de 50 à 100 %	bon	de 100 à 150 %	moyen	de 150 à 200 %	mauvais	plus de 200 %	critique
de moins de 50 %	très bon										
de 50 à 100 %	bon										
de 100 à 150 %	moyen										
de 150 à 200 %	mauvais										
plus de 200 %	critique										
Quotité d'intérêts nets	<p>La quotité des intérêts nets détermine la part des intérêts mesurée aux revenus. Une quotité de la charge des intérêts élevée est révélatrice d'un important endettement. Une comparaison sur plusieurs années permet de déterminer la tendance en matière d'endettement, alors qu'une comparaison entre communes révèle la situation actuelle.</p> <p>Les valeurs indicatives suivantes peuvent être retenues :</p> <table border="0"> <tr><td>moins de 0 %</td><td>pas de charge ou très faible charge</td></tr> <tr><td>de 0 à 2 %</td><td>faible charge</td></tr> <tr><td>de 2 à 5 %</td><td>charge moyenne</td></tr> <tr><td>de 5 à 8 %</td><td>forte charge</td></tr> <tr><td>plus de 8 %</td><td>très forte charge</td></tr> </table>	moins de 0 %	pas de charge ou très faible charge	de 0 à 2 %	faible charge	de 2 à 5 %	charge moyenne	de 5 à 8 %	forte charge	plus de 8 %	très forte charge
moins de 0 %	pas de charge ou très faible charge										
de 0 à 2 %	faible charge										
de 2 à 5 %	charge moyenne										
de 5 à 8 %	forte charge										
plus de 8 %	très forte charge										
Quotité de la charge financière d'investissement	<p>La quotité de la charge financière d'investissement détermine la part des charges financières induites par le service de la dette, mesurée aux revenus. Une quotité élevée est révélatrice d'un fort endettement et/ou d'un besoin élevé au niveau des amortissements.</p> <p>Les valeurs indicatives suivantes peuvent être retenues :</p> <table border="0"> <tr><td>moins de 0 à 5 %</td><td>faible charge</td></tr> <tr><td>de 5 à 15 %</td><td>charge moyenne</td></tr> <tr><td>de 15 à 20 %</td><td>forte charge</td></tr> <tr><td>de 20 à 25 %</td><td>très forte charge</td></tr> <tr><td>plus de 25 %</td><td>charge à peine supportable</td></tr> </table>	moins de 0 à 5 %	faible charge	de 5 à 15 %	charge moyenne	de 15 à 20 %	forte charge	de 20 à 25 %	très forte charge	plus de 25 %	charge à peine supportable
moins de 0 à 5 %	faible charge										
de 5 à 15 %	charge moyenne										
de 15 à 20 %	forte charge										
de 20 à 25 %	très forte charge										
plus de 25 %	charge à peine supportable										

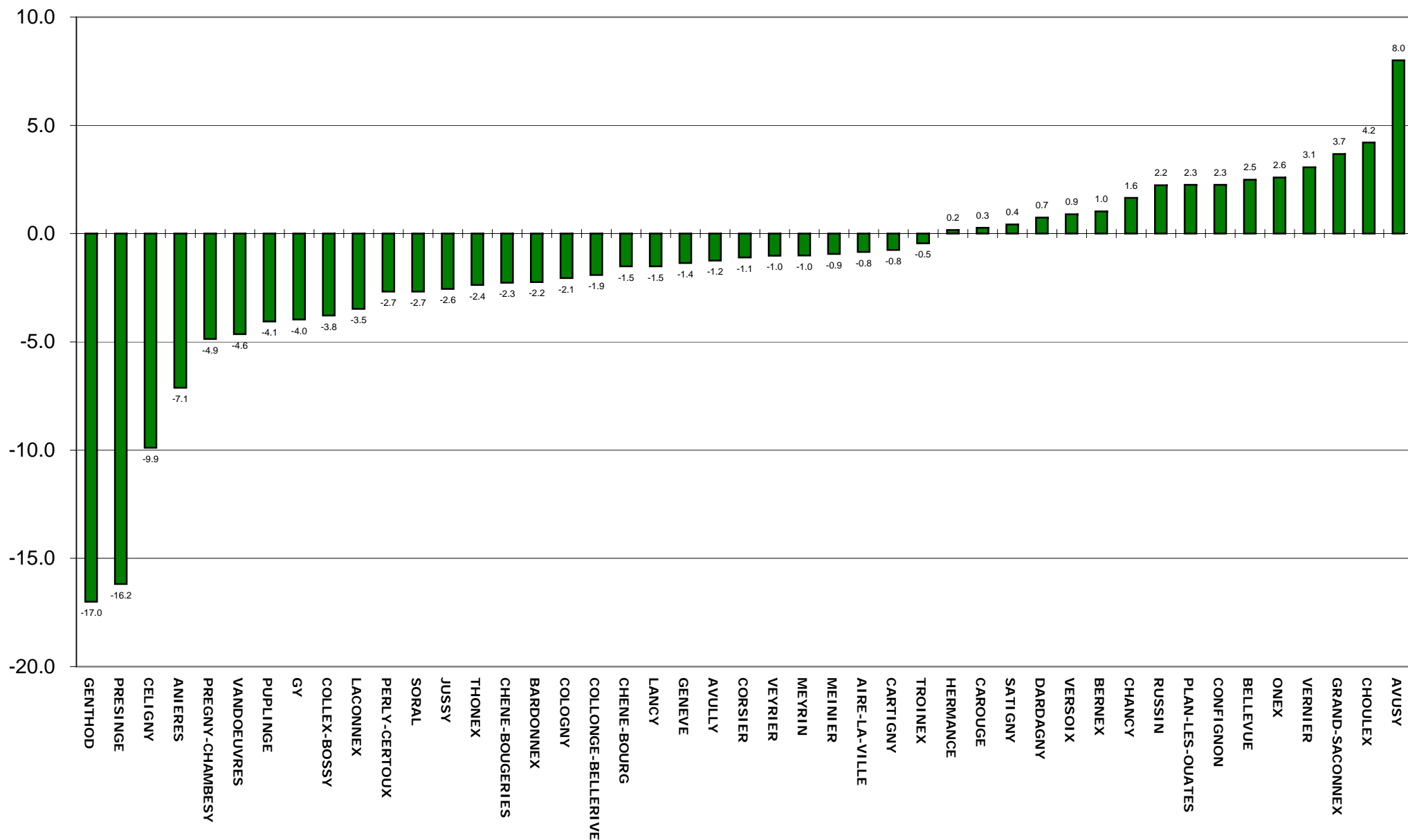
Capacité d'autofinancement par commune comptes 2008



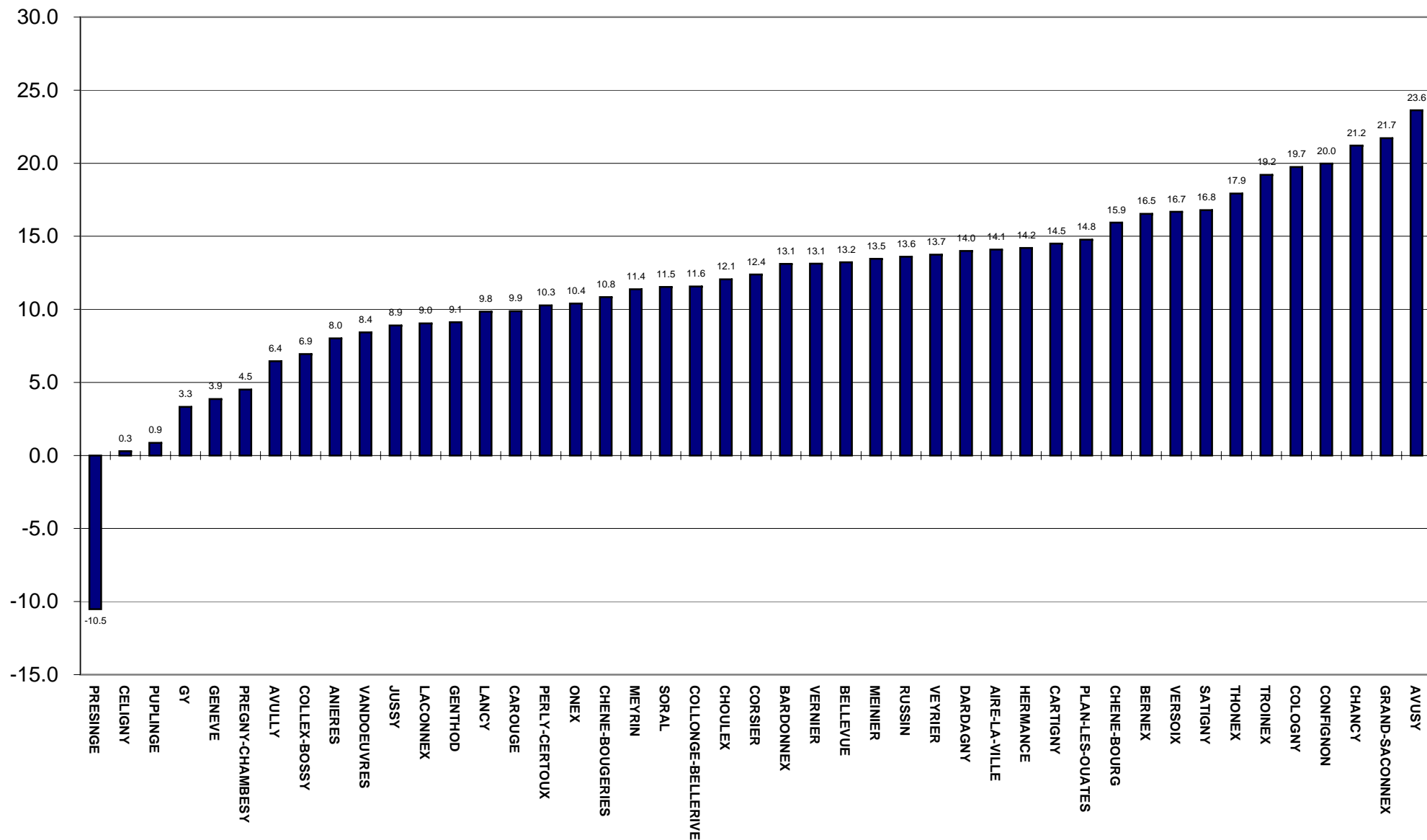
Degré d'autofinancement des investissements par commune comptes 2008



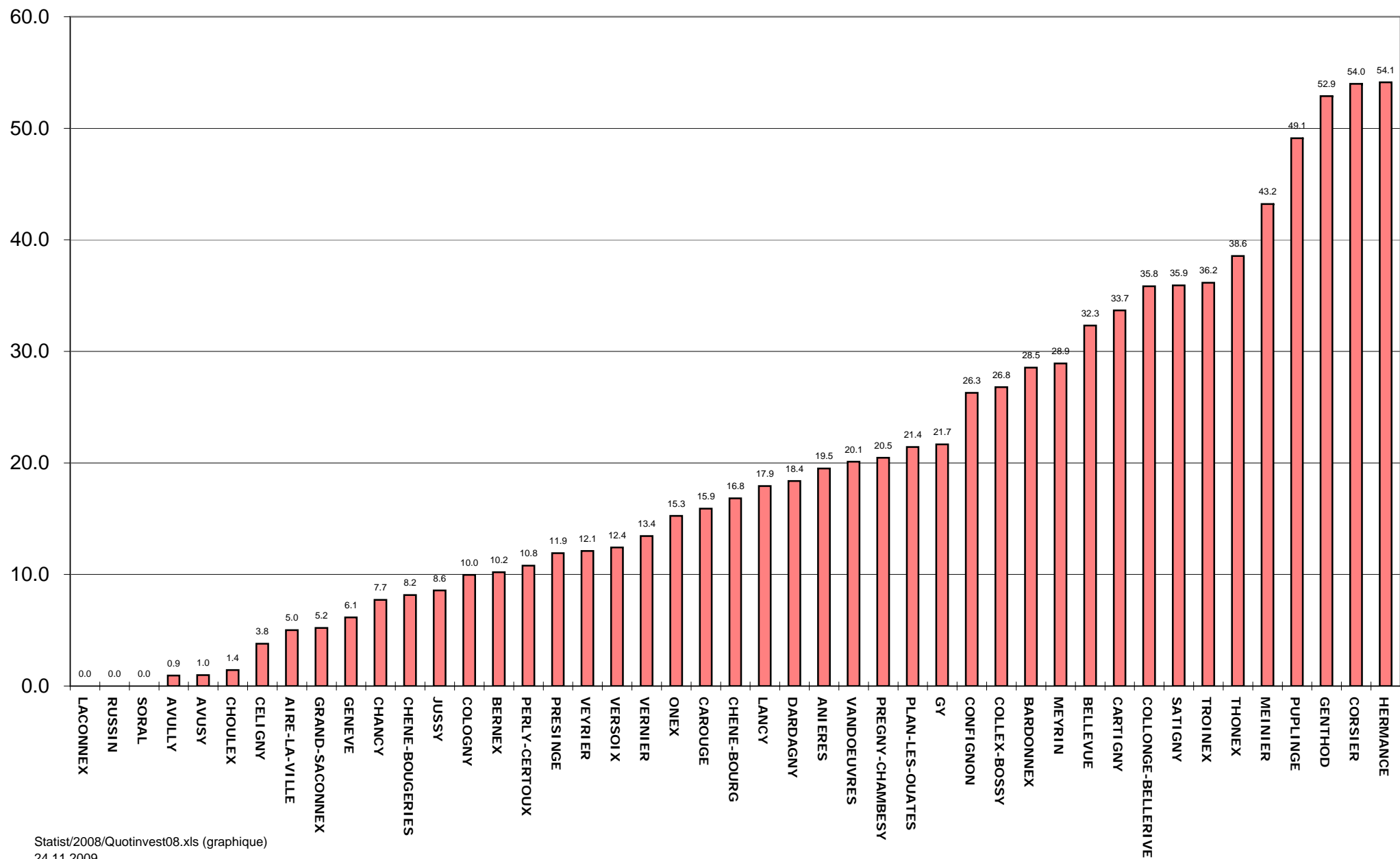
Quotité d'intérêts nets par commune comptes 2008



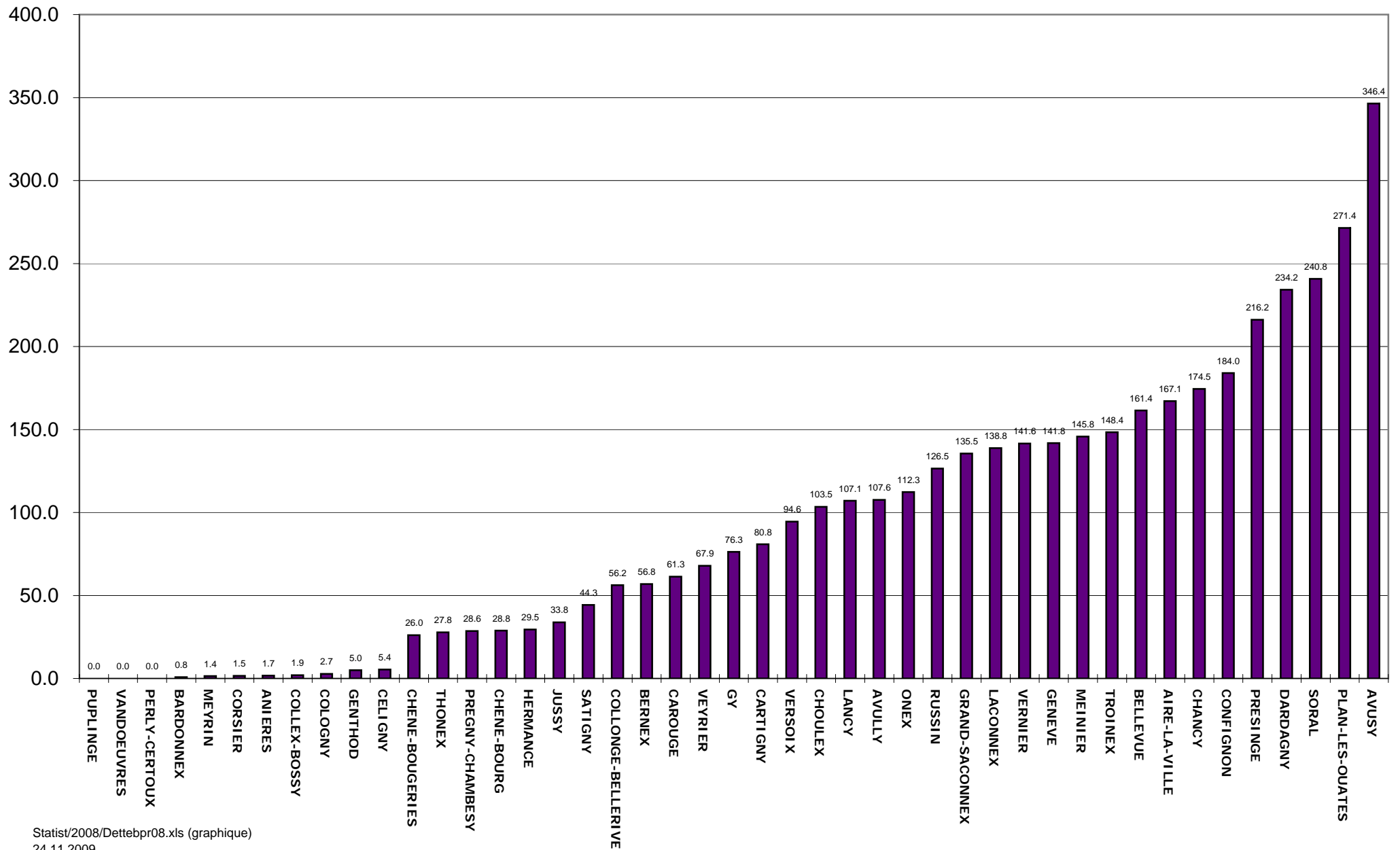
Quotité de la charge financière d'investissement par commune comptes 2008



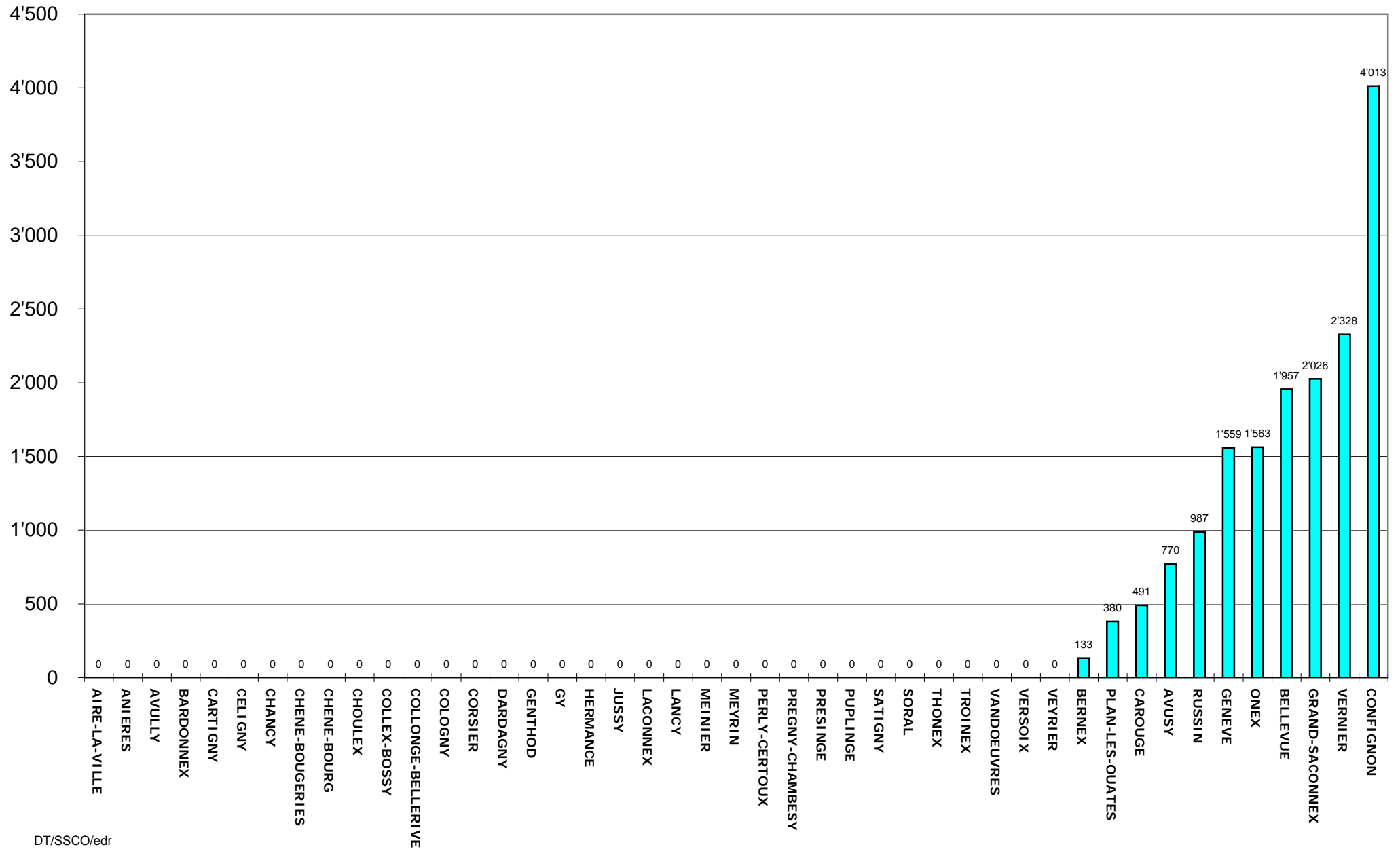
Quotité d'investissement par commune comptes 2008



Dette brute par rapport aux revenus par commune comptes 2008



Endettement net en francs par habitant au 31.12.2008

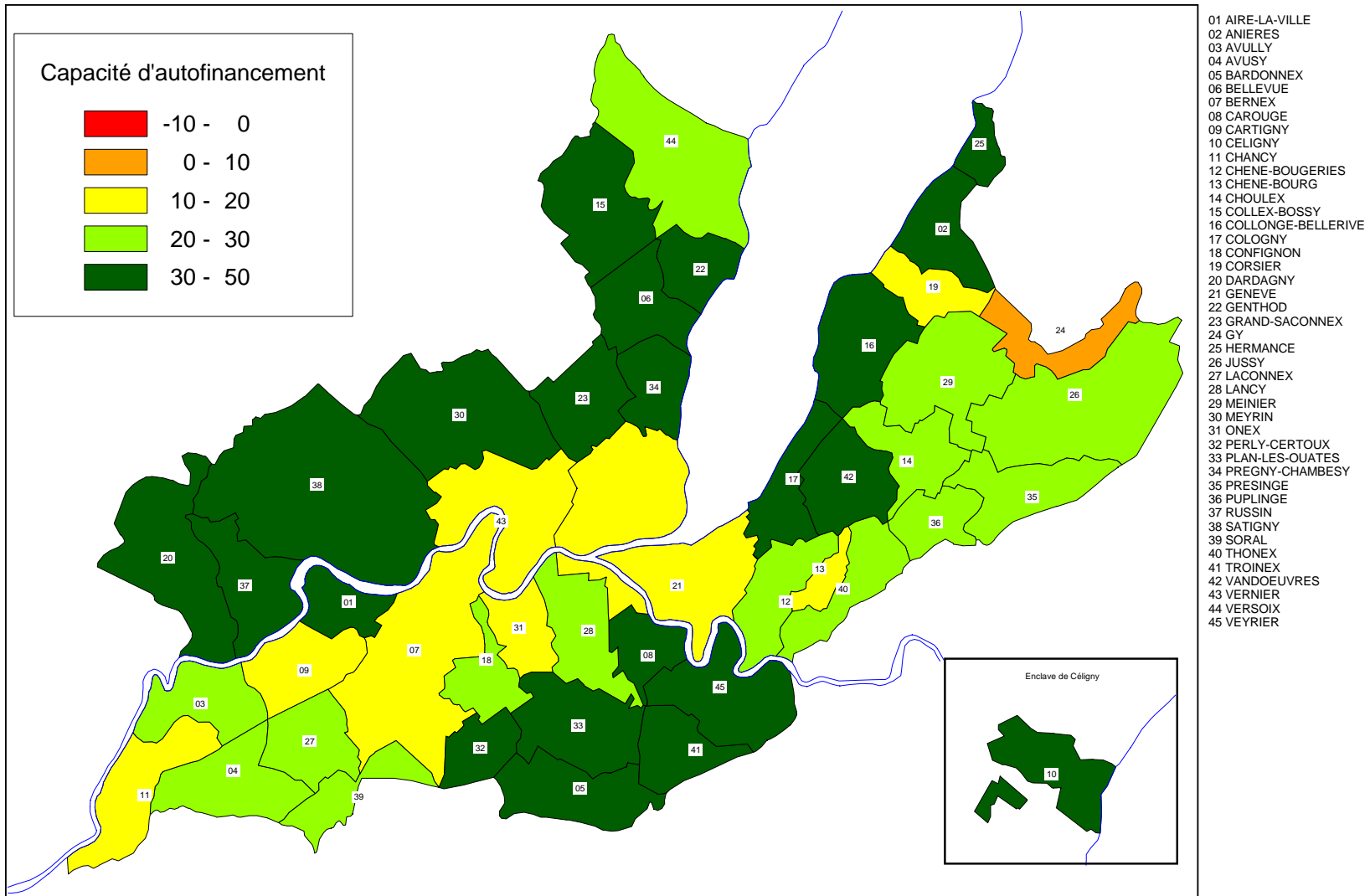


Cartographies 2008

- Capacité d'autofinancement
- Degré d'autofinancement des investissements
- Quotité des intérêts nets
- Quotité de la charge financière d'investissement
- Quotité d'investissement
- Dette brute par rapport aux revenus
- Endettement / Fortune nette par habitant

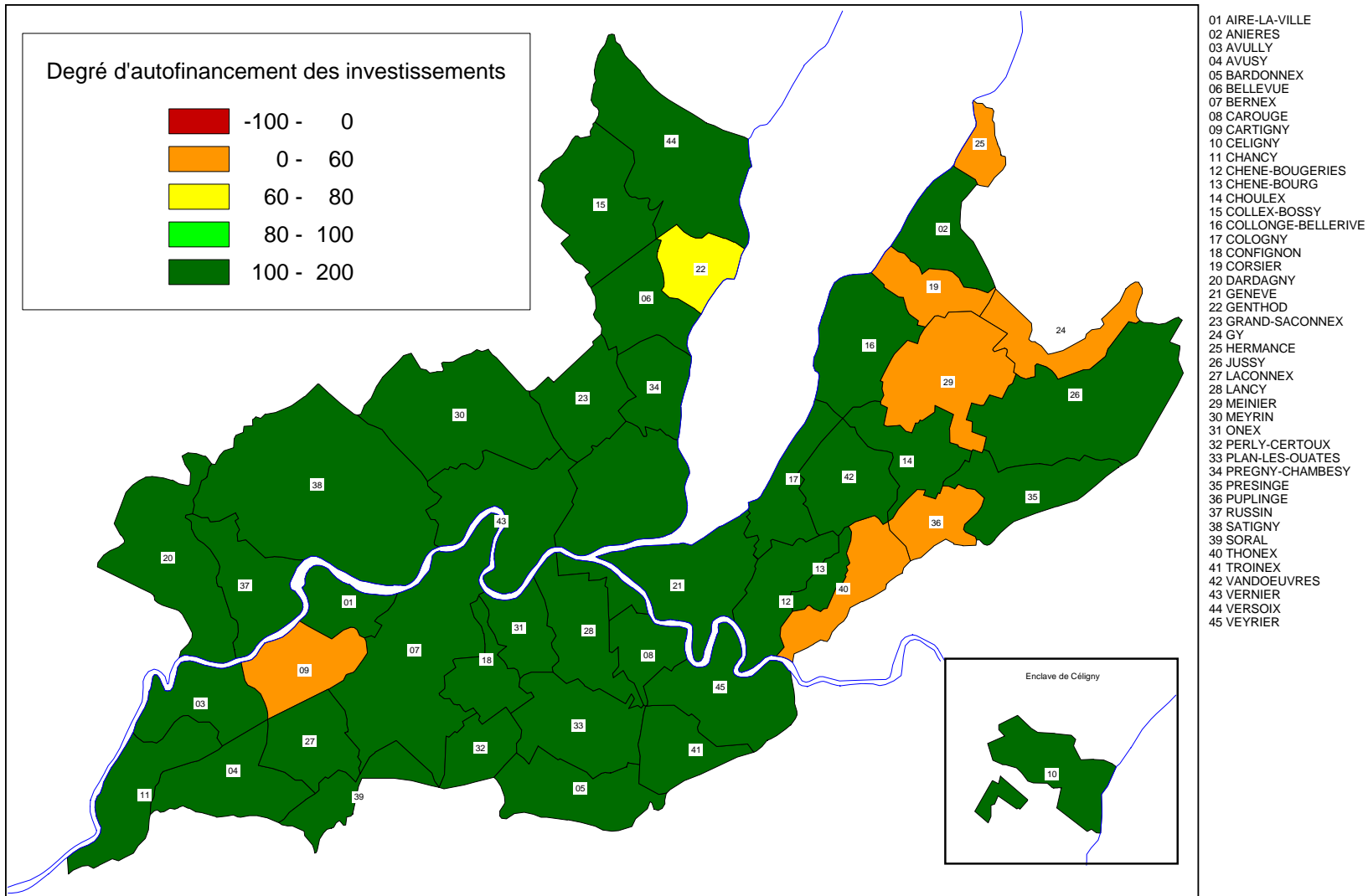
Capacité d'autofinancement	<p>La capacité d'autofinancement exprime la somme des amortissements, plus ou moins l'excédent de revenus ou de charges. Plus la capacité d'autofinancement est élevée, meilleures sont les possibilités de financer de nouveaux investissements.</p> <p>Les valeurs indicatives suivantes peuvent être retenues :</p> <table border="0"> <tr><td>plus de 30 %</td><td>très bon</td></tr> <tr><td>de 20 à 30 %</td><td>bon</td></tr> <tr><td>de 10 à 20 %</td><td>suffisant</td></tr> <tr><td>de 0 à 10 %</td><td>insuffisant</td></tr> <tr><td>moins de 0 %</td><td>très mauvais</td></tr> </table>	plus de 30 %	très bon	de 20 à 30 %	bon	de 10 à 20 %	suffisant	de 0 à 10 %	insuffisant	moins de 0 %	très mauvais
plus de 30 %	très bon										
de 20 à 30 %	bon										
de 10 à 20 %	suffisant										
de 0 à 10 %	insuffisant										
moins de 0 %	très mauvais										
Degré d'autofinancement des investissements	<p>Le degré d'autofinancement des investissements représente la part des investissements qui ont été financés par les propres moyens de la collectivité publique. C'est avant tout la comparaison sur plusieurs années qui montre si les investissements peuvent être assumés financièrement. Le degré d'autofinancement exprime un nouvel endettement s'il est inférieur à 100 pour cent, et un désendettement s'il est supérieur à 100 pour cent.</p> <p>Les valeurs indicatives suivantes peuvent être retenues :</p> <table border="0"> <tr><td>plus de 100 %</td><td>très bon</td></tr> <tr><td>de 80 à 100 %</td><td>bon</td></tr> <tr><td>de 60 à 80 %</td><td>suffisant (à court terme)</td></tr> <tr><td>de 0 à 60 %</td><td>insuffisant</td></tr> <tr><td>moins de 0 %</td><td>très mauvais</td></tr> </table>	plus de 100 %	très bon	de 80 à 100 %	bon	de 60 à 80 %	suffisant (à court terme)	de 0 à 60 %	insuffisant	moins de 0 %	très mauvais
plus de 100 %	très bon										
de 80 à 100 %	bon										
de 60 à 80 %	suffisant (à court terme)										
de 0 à 60 %	insuffisant										
moins de 0 %	très mauvais										
Quotité d'investissement	<p>Une quotité élevée est l'indice d'une importante activité au niveau des investissements et/ou une augmentation de l'endettement net (apprécier cet indicateur avec celui de la capacité d'autofinancement).</p> <p>Les valeurs indicatives suivantes peuvent être retenues :</p> <table border="0"> <tr><td>de 0 à 10 %</td><td>faible activité au niveau des investissements</td></tr> <tr><td>de 10 à 20 %</td><td>expansion moyenne</td></tr> <tr><td>de 20 à 30 %</td><td>développement important</td></tr> <tr><td>plus de 30 %</td><td>phase d'expansion très forte</td></tr> </table>	de 0 à 10 %	faible activité au niveau des investissements	de 10 à 20 %	expansion moyenne	de 20 à 30 %	développement important	plus de 30 %	phase d'expansion très forte		
de 0 à 10 %	faible activité au niveau des investissements										
de 10 à 20 %	expansion moyenne										
de 20 à 30 %	développement important										
plus de 30 %	phase d'expansion très forte										
Dette brute par rapport aux revenus	<p>Cet indicateur mesure l'endettement brut de la collectivité par rapport aux revenus annuels. Pour plusieurs communes, les emprunts relatifs aux immeubles locatifs sont inclus dans le calcul de ce ratio alors que ce n'est pas le cas pour les communes ayant créé des Fondations communales. Il convient dès lors d'être prudent en analysant ce ratio et en comparant celui-ci entre les différentes communes genevoises.</p> <p>Les valeurs indicatives suivantes peuvent être retenues :</p> <table border="0"> <tr><td>de moins de 50 %</td><td>très bon</td></tr> <tr><td>de 50 à 100 %</td><td>bon</td></tr> <tr><td>de 100 à 150 %</td><td>moyen</td></tr> <tr><td>de 150 à 200 %</td><td>mauvais</td></tr> <tr><td>plus de 200 %</td><td>critique</td></tr> </table>	de moins de 50 %	très bon	de 50 à 100 %	bon	de 100 à 150 %	moyen	de 150 à 200 %	mauvais	plus de 200 %	critique
de moins de 50 %	très bon										
de 50 à 100 %	bon										
de 100 à 150 %	moyen										
de 150 à 200 %	mauvais										
plus de 200 %	critique										
Quotité d'intérêts nets	<p>La quotité des intérêts nets détermine la part des intérêts mesurée aux revenus. Une quotité de la charge des intérêts élevée est révélatrice d'un important endettement. Une comparaison sur plusieurs années permet de déterminer la tendance en matière d'endettement, alors qu'une comparaison entre communes révèle la situation actuelle.</p> <p>Les valeurs indicatives suivantes peuvent être retenues :</p> <table border="0"> <tr><td>moins de 0 %</td><td>pas de charge ou très faible charge</td></tr> <tr><td>de 0 à 2 %</td><td>faible charge</td></tr> <tr><td>de 2 à 5 %</td><td>charge moyenne</td></tr> <tr><td>de 5 à 8 %</td><td>forte charge</td></tr> <tr><td>plus de 8 %</td><td>très forte charge</td></tr> </table>	moins de 0 %	pas de charge ou très faible charge	de 0 à 2 %	faible charge	de 2 à 5 %	charge moyenne	de 5 à 8 %	forte charge	plus de 8 %	très forte charge
moins de 0 %	pas de charge ou très faible charge										
de 0 à 2 %	faible charge										
de 2 à 5 %	charge moyenne										
de 5 à 8 %	forte charge										
plus de 8 %	très forte charge										
Quotité de la charge financière d'investissement	<p>La quotité de la charge financière d'investissement détermine la part des charges financières induites par le service de la dette, mesurée aux revenus. Une quotité élevée est révélatrice d'un fort endettement et/ou d'un besoin élevé au niveau des amortissements.</p> <p>Les valeurs indicatives suivantes peuvent être retenues :</p> <table border="0"> <tr><td>moins de 0 à 5 %</td><td>faible charge</td></tr> <tr><td>de 5 à 15 %</td><td>charge moyenne</td></tr> <tr><td>de 15 à 20 %</td><td>forte charge</td></tr> <tr><td>de 20 à 25 %</td><td>très forte charge</td></tr> <tr><td>plus de 25 %</td><td>charge à peine supportable</td></tr> </table>	moins de 0 à 5 %	faible charge	de 5 à 15 %	charge moyenne	de 15 à 20 %	forte charge	de 20 à 25 %	très forte charge	plus de 25 %	charge à peine supportable
moins de 0 à 5 %	faible charge										
de 5 à 15 %	charge moyenne										
de 15 à 20 %	forte charge										
de 20 à 25 %	très forte charge										
plus de 25 %	charge à peine supportable										

Capacité d'autofinancement Comptes 2008

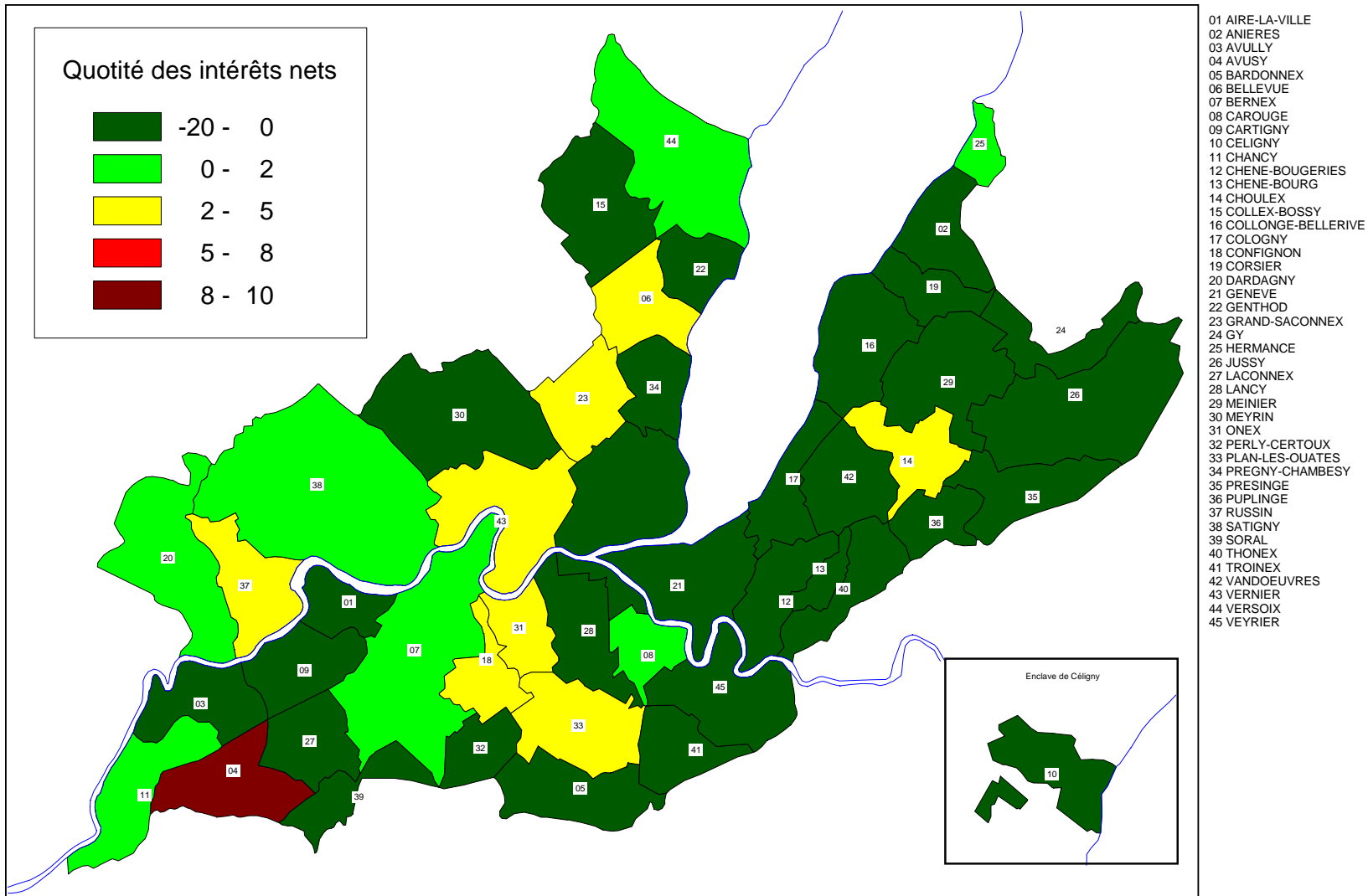


- 01 AIRE-LA-VILLE
- 02 ANIERES
- 03 AVULLY
- 04 AVUSY
- 05 BARDONNEX
- 06 BELLEVUE
- 07 BERNEX
- 08 CAROUGE
- 09 CARTIGNY
- 10 CELIGNY
- 11 CHANCY
- 12 CHENE-BOUGERIES
- 13 CHENE-BOURG
- 14 CHOULEX
- 15 COLLEX-BOSSY
- 16 COLLONGE-BELLERIVE
- 17 COLOGNY
- 18 CONFIGNON
- 19 CORSIER
- 20 DARDAGNY
- 21 GENEVE
- 22 GENTHOD
- 23 GRAND-SACONNEX
- 24 GY
- 25 HERMANCE
- 26 JUSSY
- 27 LACONNEX
- 28 LANCY
- 29 MEINIER
- 30 MEYRIN
- 31 ONEX
- 32 PERLY-CERTOUX
- 33 PLAN-LES-OUATES
- 34 PREGNY-CHAMBESY
- 35 PRESINGE
- 36 PUPLINGE
- 37 RUSSIN
- 38 SATIGNY
- 39 SORAL
- 40 THONEX
- 41 TROINEX
- 42 VANDOEUVRES
- 43 VERNIER
- 44 VERSOIX
- 45 VEYRIER

Degré d'autofinancement des investissements Comptes 2008

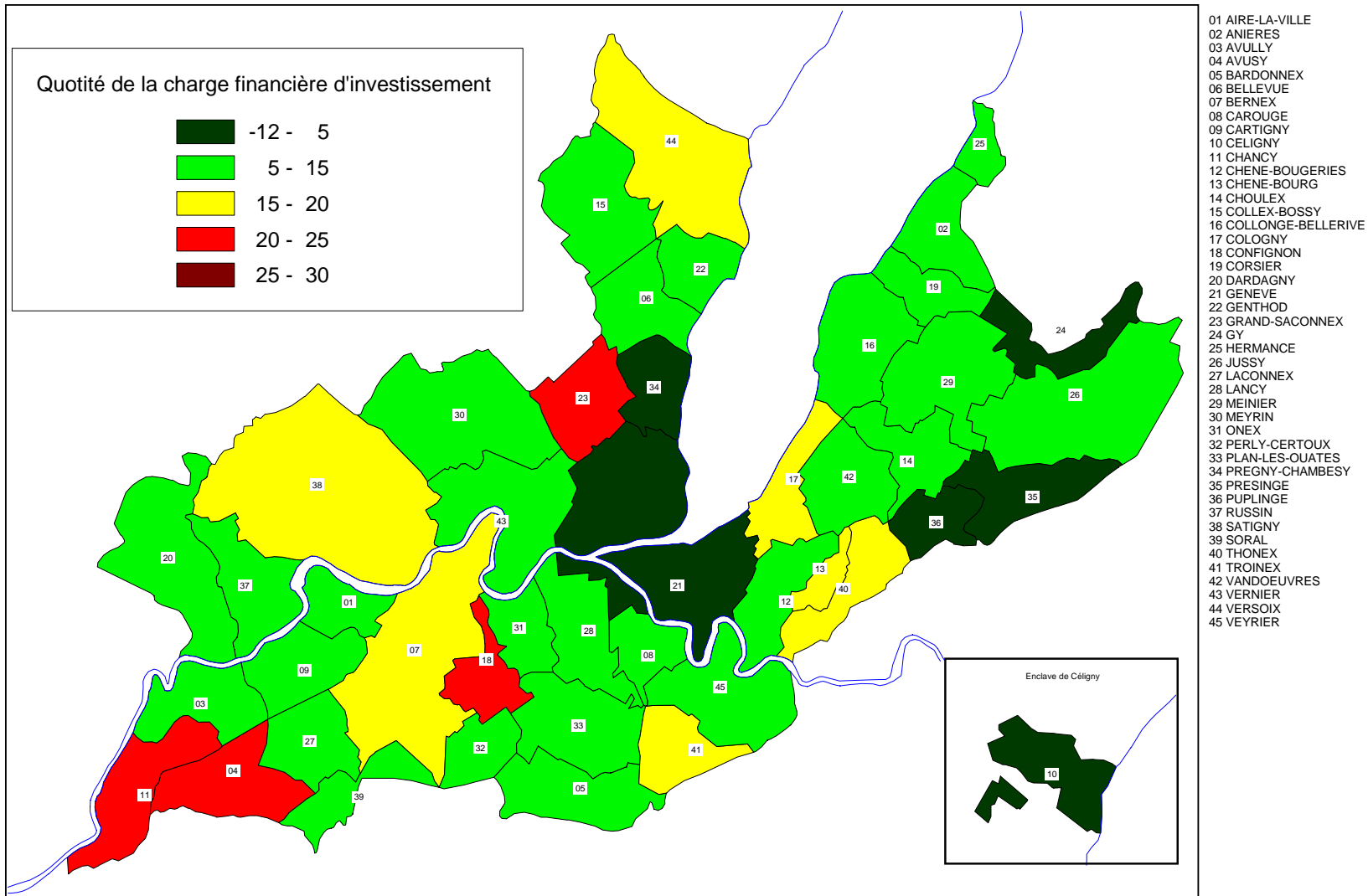


Quotité des intérêts nets Comptes 2008

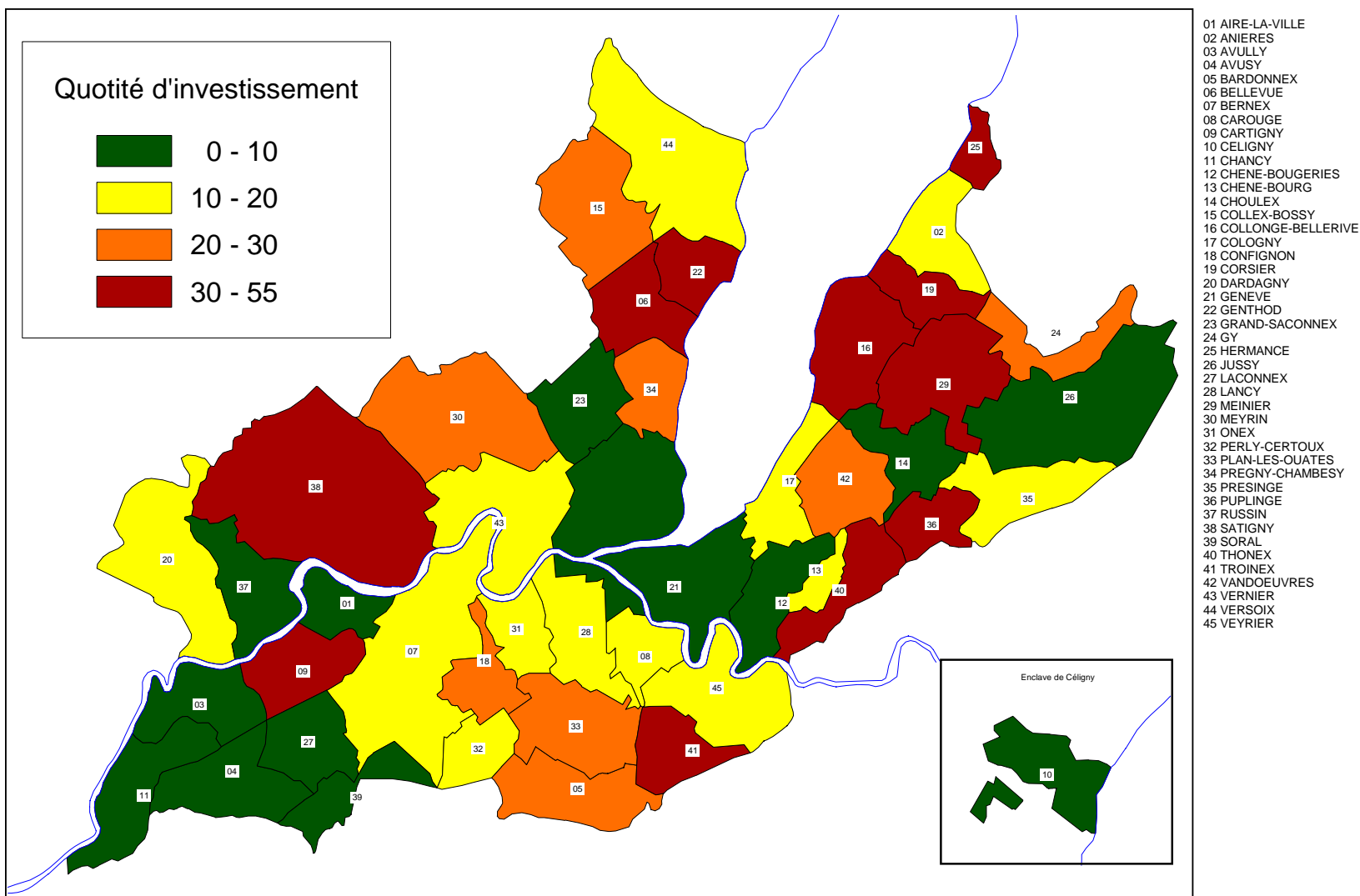


- 01 AIRE-LA-VILLE
- 02 ANIERES
- 03 AVULLY
- 04 AVUSY
- 05 BARDONNEX
- 06 BELLEVUE
- 07 BERNEX
- 08 CAROUGE
- 09 CARTIGNY
- 10 CELIGNY
- 11 CHANCY
- 12 CHENE-BOUGERIES
- 13 CHENE-BOURG
- 14 CHOULEX
- 15 COLLEX-BOSSY
- 16 COLLONGE-BELLERIVE
- 17 COLOGNY
- 18 CONFIGNON
- 19 CORSIER
- 20 DARDAGNY
- 21 GENEVE
- 22 GENTHOD
- 23 GRAND-SACONNEX
- 24 GY
- 25 HERMANCE
- 26 JUSSY
- 27 LACONNEX
- 28 LANCY
- 29 MEINIER
- 30 MEYRIN
- 31 ONEX
- 32 PERLY-CERTOUX
- 33 PLAN-LES-OUATES
- 34 PREGNY-CHAMBESY
- 35 PRESINGE
- 36 PUPLINGE
- 37 RUSSIN
- 38 SATIGNY
- 39 SORAL
- 40 THONEX
- 41 TROINEX
- 42 VANDOEUVRES
- 43 VERNIER
- 44 VERSOIX
- 45 VEYRIER

Quotité de la charge financière d'investissement Comptes 2008

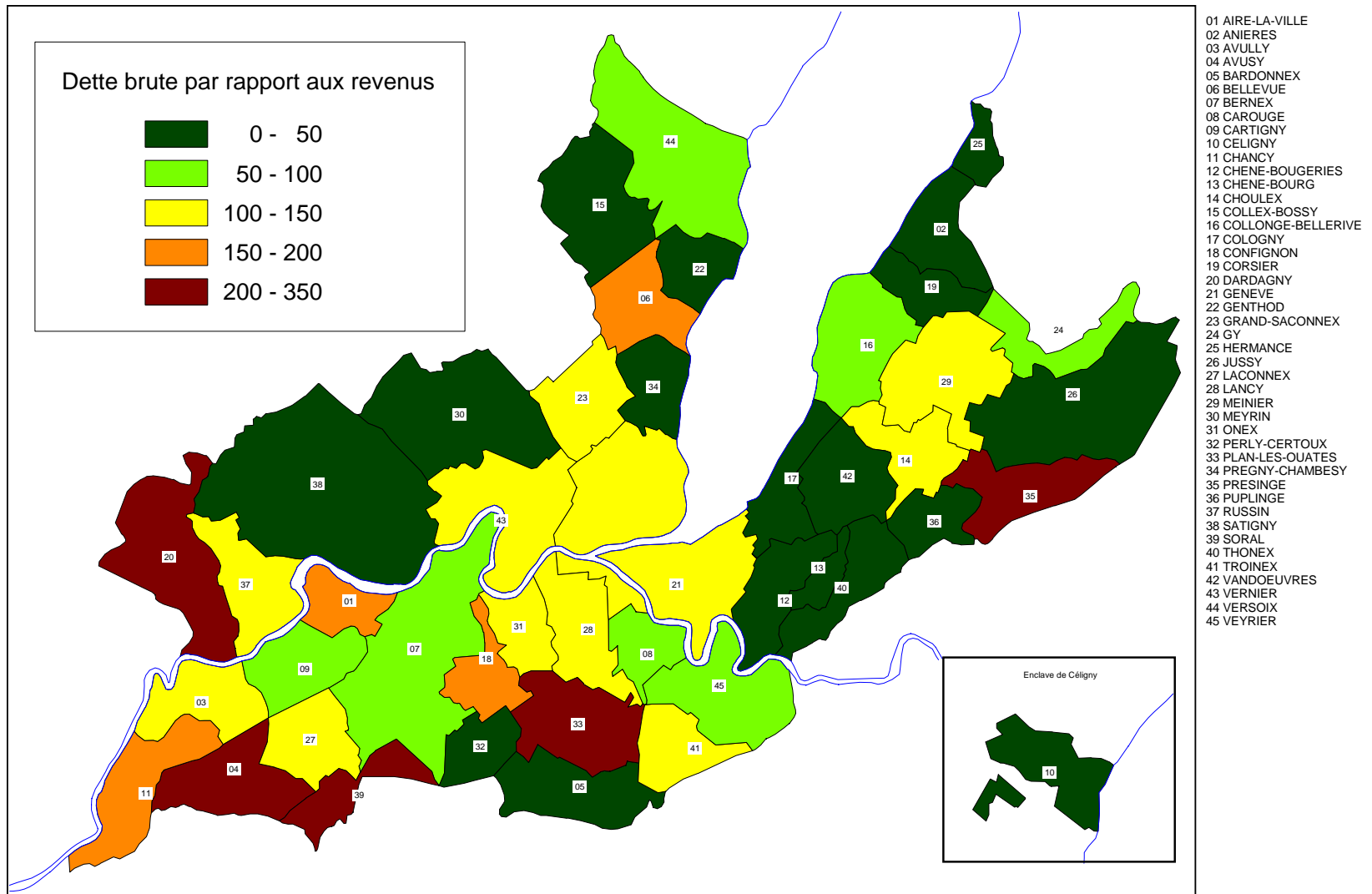


Quotité d'investissement Comptes 2008



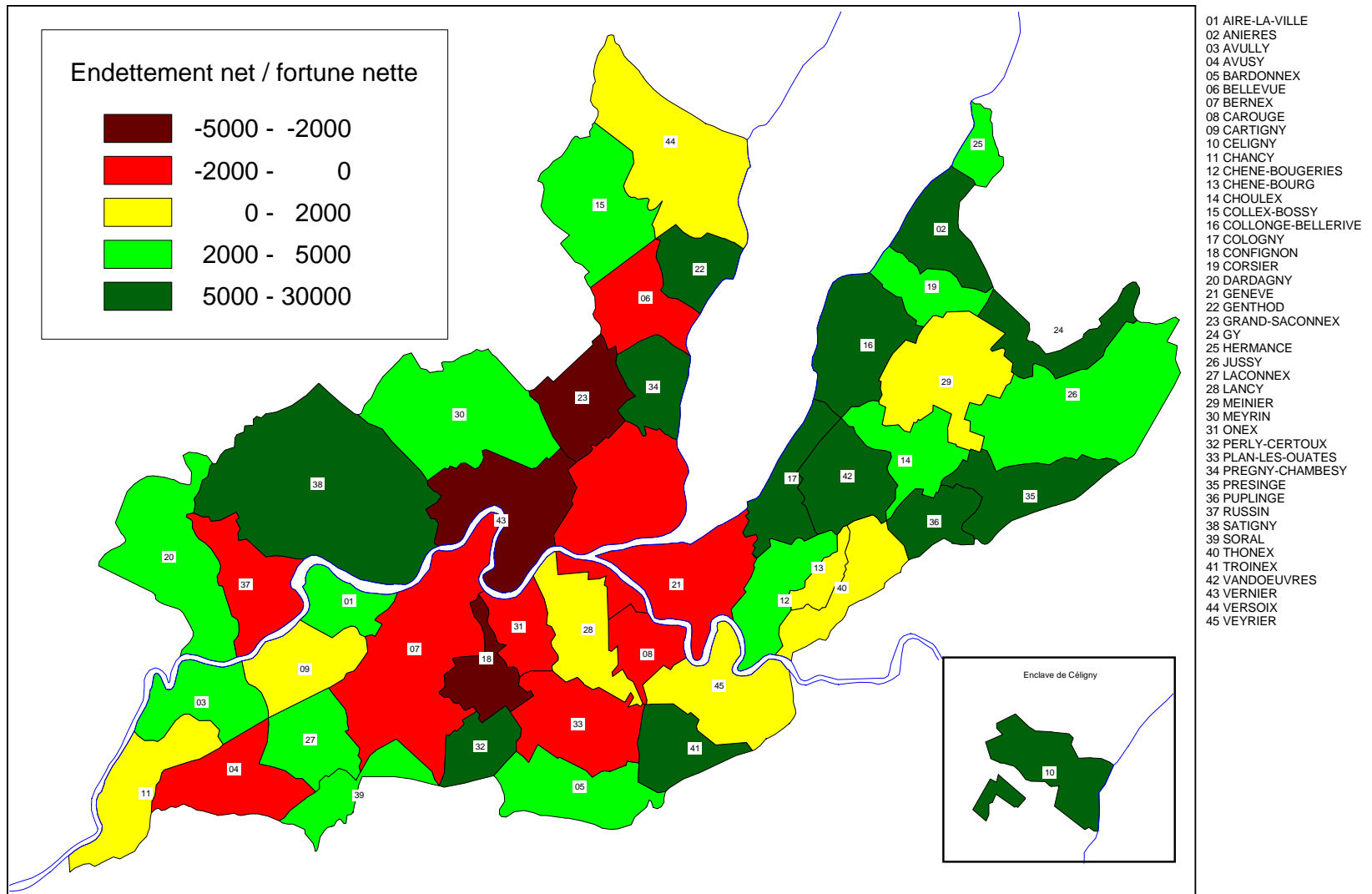
- 01 AIRE-LA-VILLE
- 02 ANIERES
- 03 AVULLY
- 04 AVUSY
- 05 BARDONNEX
- 06 BELLEVUE
- 07 BERNEX
- 08 CAROUGE
- 09 CARTIGNY
- 10 CELIGNY
- 11 CHANCY
- 12 CHENE-BOUGERIES
- 13 CHENE-BOURG
- 14 CHOULEX
- 15 COLLEX-BOSSY
- 16 COLLONGE-BELLERIVE
- 17 COLOGNY
- 18 CONFIGNON
- 19 CORSIER
- 20 DARDAGNY
- 21 GENEVE
- 22 GENTHOD
- 23 GRAND-SACONNEX
- 24 GY
- 25 HERMANCE
- 26 JUSSY
- 27 LACONNEX
- 28 LANCY
- 29 MEINIER
- 30 MEYRIN
- 31 ONEX
- 32 PERLY-CERTOUX
- 33 PLAN-LES-OUATES
- 34 PREGNY-CHAMBESY
- 35 PRESINGE
- 36 PUPLINGE
- 37 RUSSIN
- 38 SATIGNY
- 39 SORAL
- 40 THONEX
- 41 TROINEX
- 42 VANDOEUVRES
- 43 VERNIER
- 44 VERSOIX
- 45 VEYRIER

Dettes brute par rapport aux revenus Comptes 2008



- 01 AIRE-LA-VILLE
- 02 ANIERES
- 03 AVULLY
- 04 AVUSY
- 05 BARDONNEX
- 06 BELLEVUE
- 07 BERNEX
- 08 CAROUGE
- 09 CARTIGNY
- 10 CELIGNY
- 11 CHANCY
- 12 CHENE-BOUGERIES
- 13 CHENE-BOURG
- 14 CHOULEX
- 15 COLLEX-BOSSY
- 16 COLLONGE-BELLERIVE
- 17 COLOGNY
- 18 CONFIGNY
- 19 CORSIER
- 20 DARDAGNY
- 21 GENEVE
- 22 GENTHOD
- 23 GRAND-SACONNEX
- 24 GY
- 25 HERMANCE
- 26 JUSSY
- 27 LACONNEX
- 28 LANCY
- 29 MEINIER
- 30 MEYRIN
- 31 ONEX
- 32 PERLY-CERTOUX
- 33 PLAN-LES-OUATES
- 34 PREGNY-CHAMBESY
- 35 PRESINGE
- 36 PUPLINGE
- 37 RUSSIN
- 38 SATIGNY
- 39 SORAL
- 40 THONEX
- 41 TROINEX
- 42 VANDOEUVRES
- 43 VERNIER
- 44 VERSOIX
- 45 VEYRIER

Endettement net / Fortune nette par habitant Comptes 2008

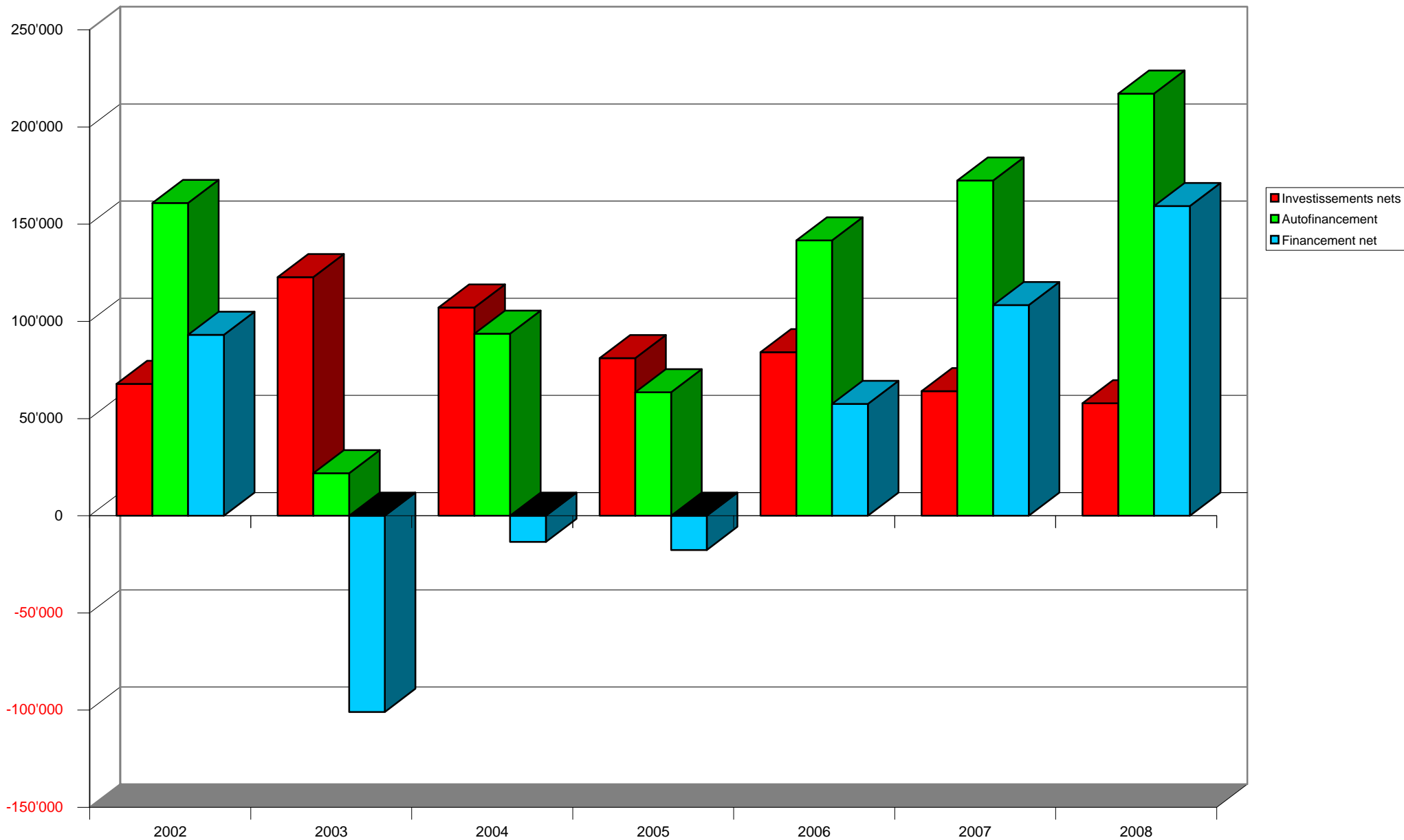


- 01 AIRE-LA-VILLE
- 02 ANIERES
- 03 AVULLY
- 04 AVUSY
- 05 BARDONNEX
- 06 BELLEVUE
- 07 BERNEX
- 08 CAROUGE
- 09 CARTIGNY
- 10 CELIGNY
- 11 CHANCY
- 12 CHENE-BOUGERIES
- 13 CHENE-BOURG
- 14 CHOULEX
- 15 COLLEX-BOSSY
- 16 COLLONGE-BELLERIVE
- 17 COLOGNY
- 18 CONFIGNON
- 19 CORSIER
- 20 DARDAGNY
- 21 GENEVE
- 22 GENTHOD
- 23 GRAND-SACONNEX
- 24 GY
- 25 HERMANCE
- 26 JUSSY
- 27 LACONNEX
- 28 LANCY
- 29 MEINIER
- 30 MEYRIN
- 31 ONEX
- 32 PERLY-CERTEUX
- 33 PLAN-LES-OUATES
- 34 PREGNY-CHAMBESY
- 35 PRESINGE
- 36 PUPLINGE
- 37 RUSSIN
- 38 SATIGNY
- 39 SORAL
- 40 THONEX
- 41 TROINEX
- 42 VANDOEUVRES
- 43 VERNIER
- 44 VERSOIX
- 45 VEYRIER

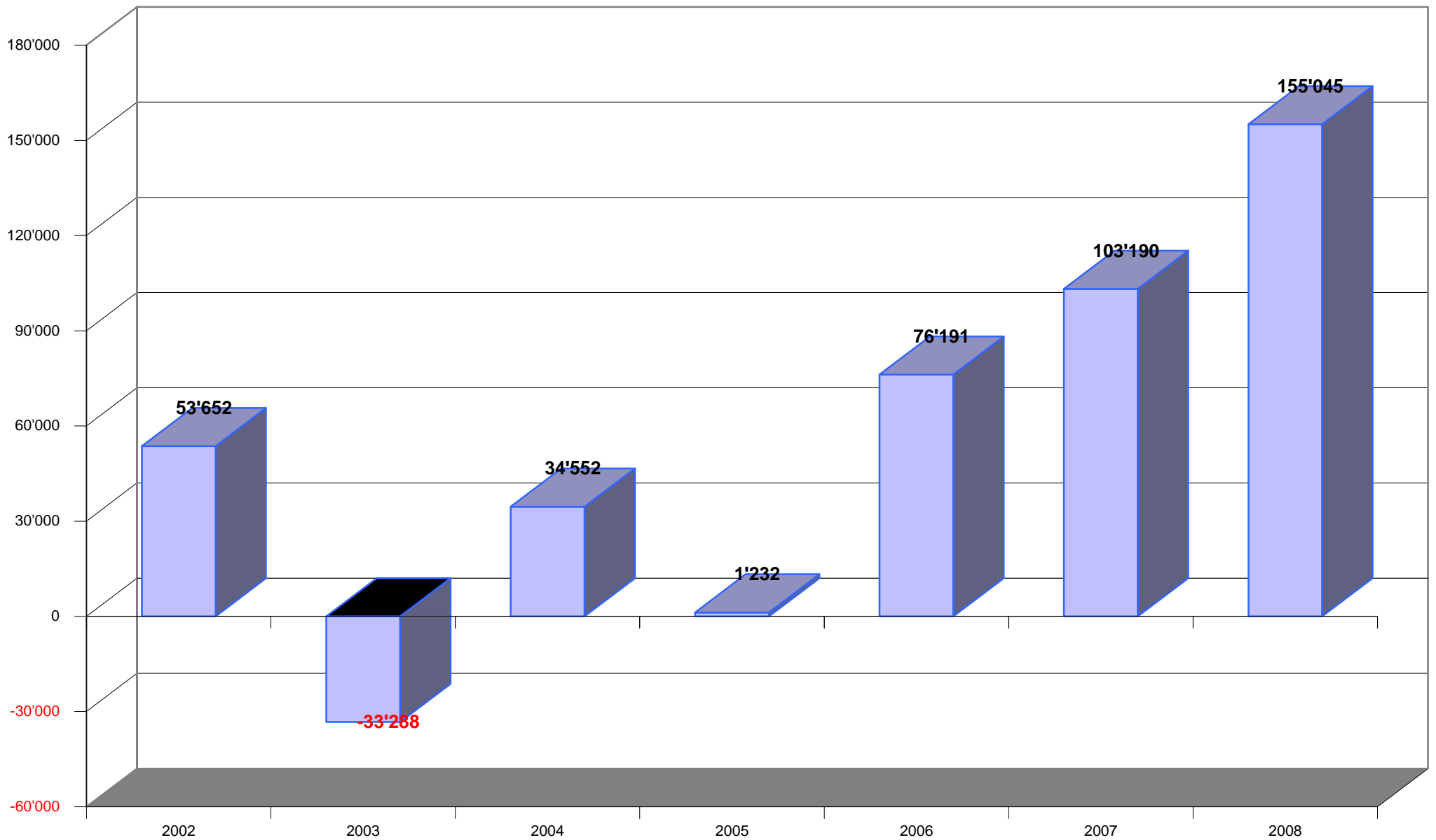
Graphiques comparés de 2002 à 2008

- Investissements nets
- Autofinancement
- Financement net
- Résultat du compte de fonctionnement

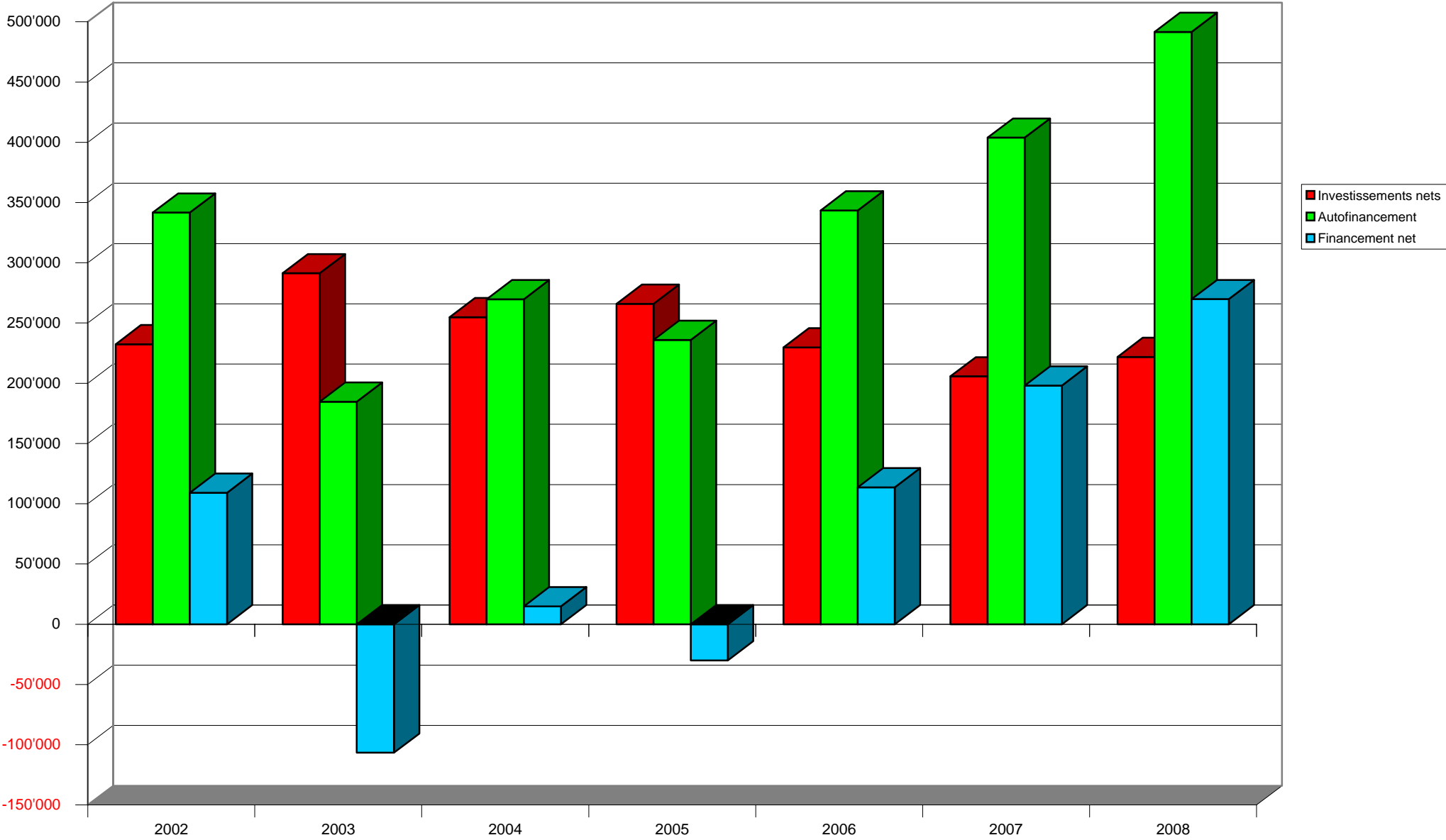
Investissements nets - Autofinancement - Financement net
Comparaison 2002 à 2008
Ville de Genève (en milliers de francs)



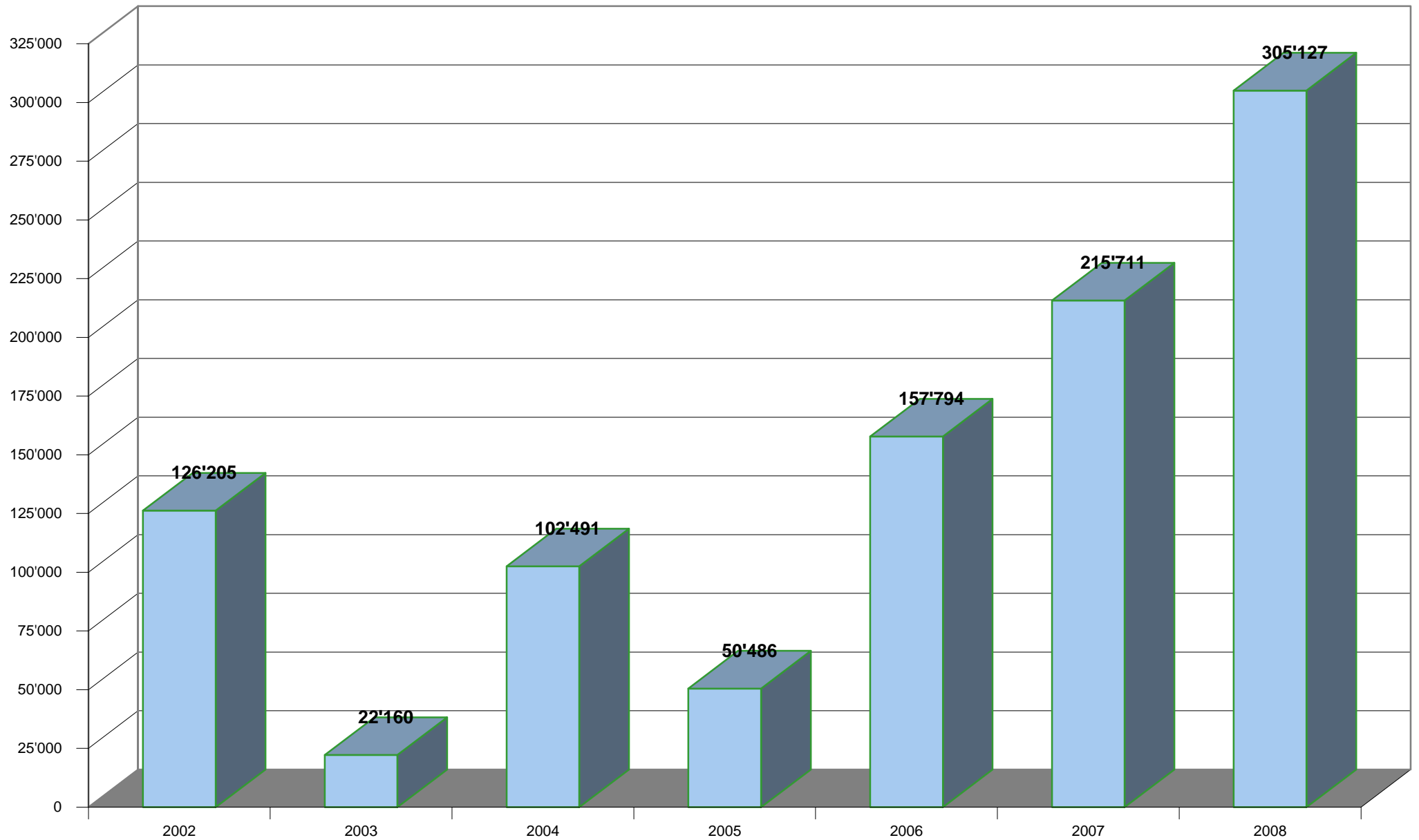
Résultat du compte de fonctionnement
Comparaison 2002 à 2008
Ville de Genève (en milliers de francs)



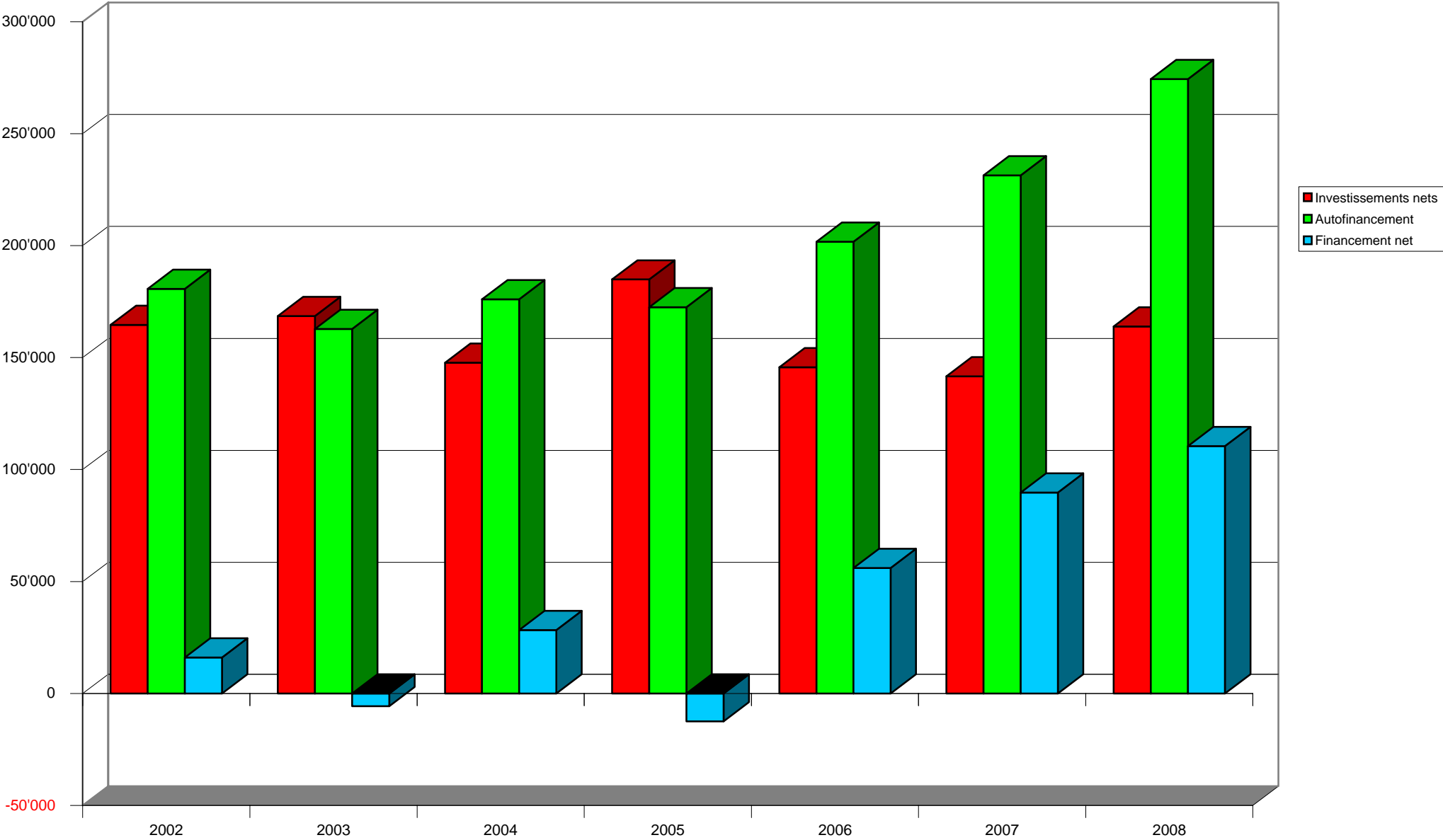
Investissements nets - Autofinancement - Financement net
Comparaison 2002 à 2008
Total des communes avec Genève (en milliers de francs)



Résultat du compte de fonctionnement
Comparaison 2002 à 2008
Total des communes avec Genève (en milliers de francs)



Investissements nets - Autofinancement - Financement net
Comparaison 2002 à 2008
Total sans la Ville de Genève (en milliers de francs)



Résultat du compte de fonctionnement
Comparaison 2002 à 2008
Total des communes sans Genève (en milliers de francs)

