

DEVELOPPEMENT DES CHERPINES: UNE CONVENTION LIE LE CANTON ET LES COMMUNES





INTERVENANTS

- **M. Antonio Hodgers**, conseiller d'Etat chargé du Département de l'aménagement, du logement et de l'énergie (DALE);
- **M. Luc Barthassat**, conseiller d'Etat chargé du Département de l'environnement, des transports et de l'agriculture (DETA);
- **Mme Fabienne Monbaron**, conseillère administrative de Plan-les-Ouates;
- **Mme Sylvie Jay**, conseillère administrative de Confignon.



CADRE GÉNÉRAL

- Le Canton et les communes entendent développer la **ville des courtes** distances en réalisant le quartier durable des Cherpines.
- L'un des objectifs de la **1^{ère} mise à jour du plan directeur cantonal 2030** est une meilleure coordination transports-urbanisation.




POURQUOI UNE CONVENTION?

- Le scénario de **densification** du grand projet des Cherpines a été validée le 6 avril 2017.
Le quartier prévoit 900 logements supplémentaires, soit environ 4000 logements et 2500 emplois sur 58 hectares.
- L'accueil de nouveaux habitants rend légitime la mise en œuvre de **nouvelles infrastructures de mobilité.**



POURQUOI UNE CONVENTION?

- Les communes et le Canton ont souhaité signer ensemble une **convention** pour assurer une réalisation par étapes du quartier, de manière coordonnée avec l'offre de mobilité.



OBJECTIFS DE LA CONVENTION

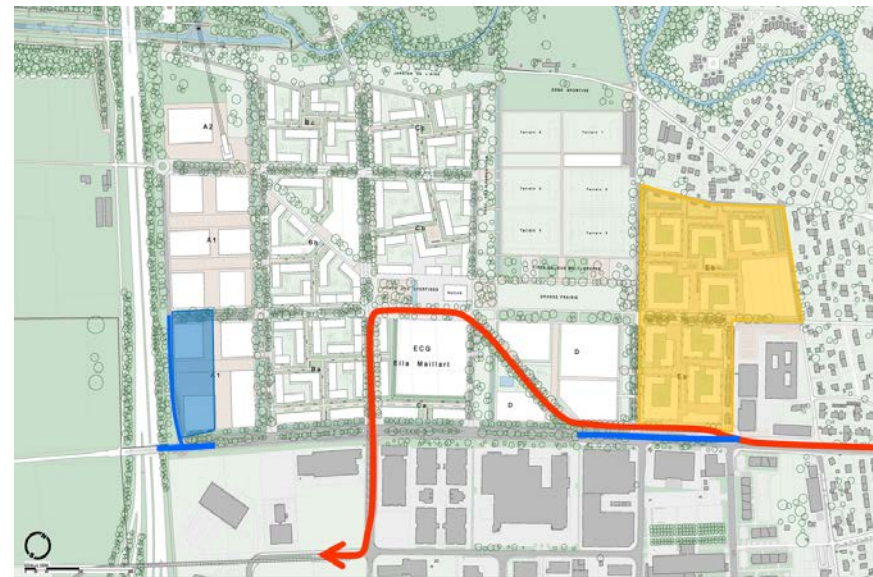
- **Coordonner de manière optimale** l'offre de mobilité avec l'arrivée des 1ers habitants en 2021;
- Mettre en place des **mesures complémentaires de mobilité durable** à chaque étape d'urbanisation.

*Par la convention, les parties s'engagent à **tout mettre en œuvre** pour permettre la réalisation du GP Cherpines*



ÉTAPE 1 – ROLLIET 2021

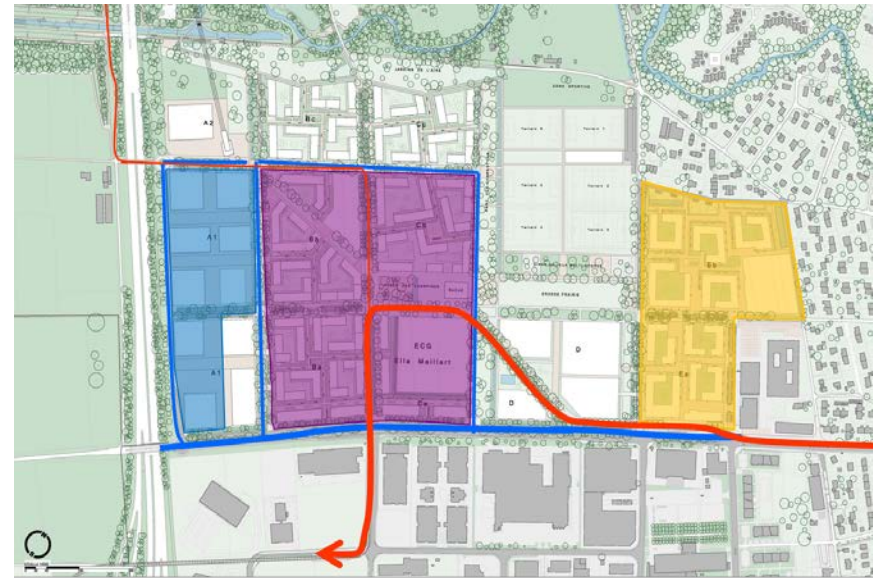
- **Réalisation:**
environ 100'000m²
logements et 15'000m²
activité
- **Condition:** mise en
service de la ligne 15
prolongée depuis
Palettes
- Aménagement
du 1^{er} tronçon
route de Base





ÉTAPE 2 – CENTRE DES CHERPINES

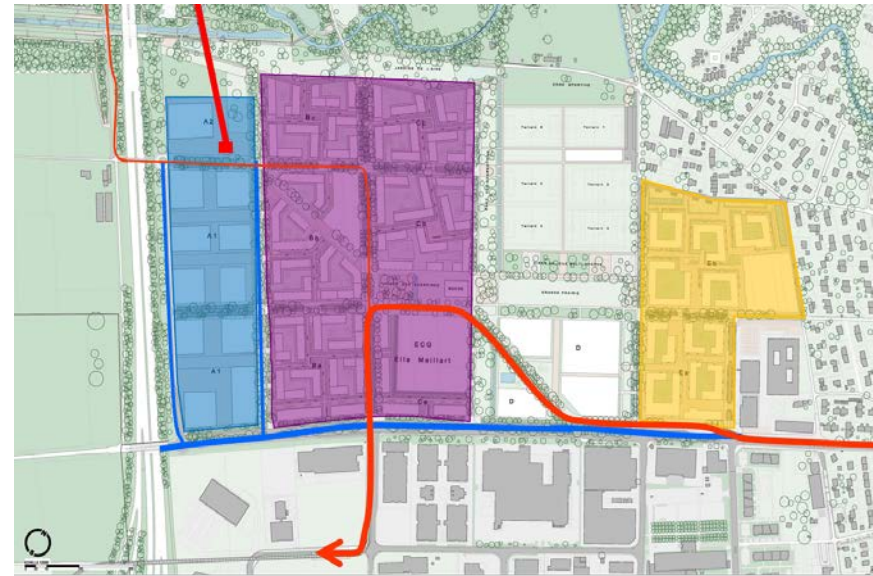
- **Réalisation:**
environ 200'000m²
logements et 44'000m²
activités
- **Condition:** ligne de bus
tangentielle depuis
Bernex vers les gares
du Léman Express
- Elargissement complet
de la route de Base





ÉTAPE 3 – BORDS DE L'AIRE

- **Réalisation:**
environ 100'000 m²
logements
- **Condition:** mesure de transport complémentaire (par ex. télécabine ou similaire), sur un axe aéroport -Cherpines (voire Bardonnex)





ÉTAPE 4 – AU-DELÀ DE 2035

- Les parties s'engagent à porter le **projet d'extension du réseau ferré Léman Express** jusqu'à Bernex en desservant les Cherpines.





MESURES COMPLÉMENTAIRES

Se déplacer moins et autrement

- En cours d'étude :
 - ✓ co-working
 - ✓ espaces de livraison à domicile en libre-service
 - ✓ centrale de mobilité
 - ✓ auto-partage
 - ✓ pack mobilité...





LE POINT DE VUE DES COMMUNES DE CONFIGNON ET PLAN-LES- OUATES

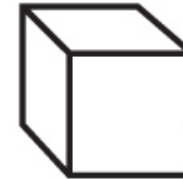
Confignon:

Vote de la résolution No 127 **«*Pour la réalisation de l'éco-quartier des Cherpines en conditionnant toute augmentation de la densité à un phasage détaillé en matière de mobilité*»** par le Conseil municipal le 4 avril 2017.



COMMUNICATIONS

- 15 novembre 18h: **séance d'information publique**
- 16 au 21 novembre: **exposition**
- Aula de l'école de commerce **Aimée-Stitelmann**



GRAND PROJET LES CHERPINES



INFORMATION PUBLIQUE
MERCREDI 15 NOVEMBRE 2017 À 18H

EXPOSITION
DU 16 AU 21 NOVEMBRE 2017
visite commentée : jeu 16, ven 17, lu 20 et ma 21 nov. de 16h30 à 19h
visite libre : sa 18 nov. de 9h à 12h30 ; di 19 fermé

Aula de l'École de commerce Aimée-Stitelmann
Route de Base 24 – 1228 Plan-les-Ouates





SIGNATURE DE LA CONVENTION

MERCI DE VOTRE ATTENTION QUESTIONS...