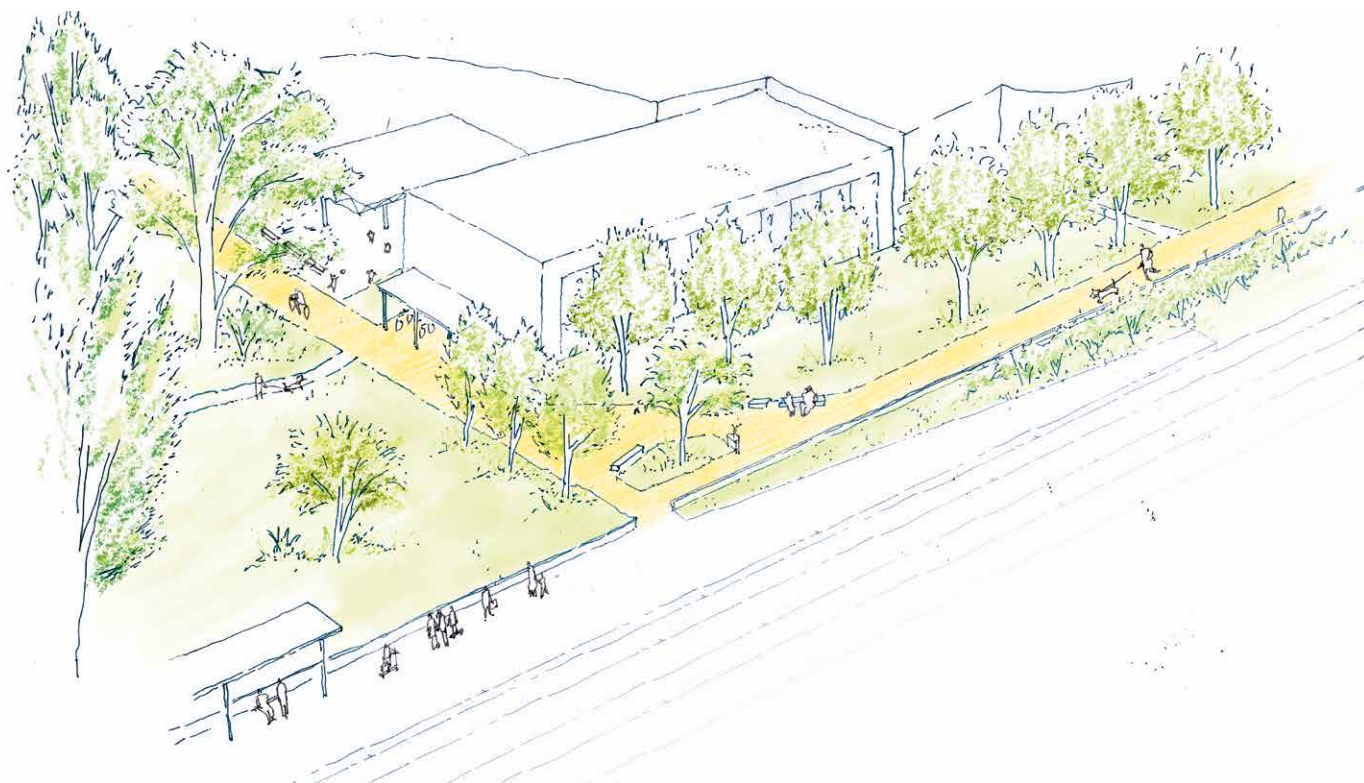


# VOIE-VERTE Genève / Versoix

Démarche participative du 28 septembre 2024

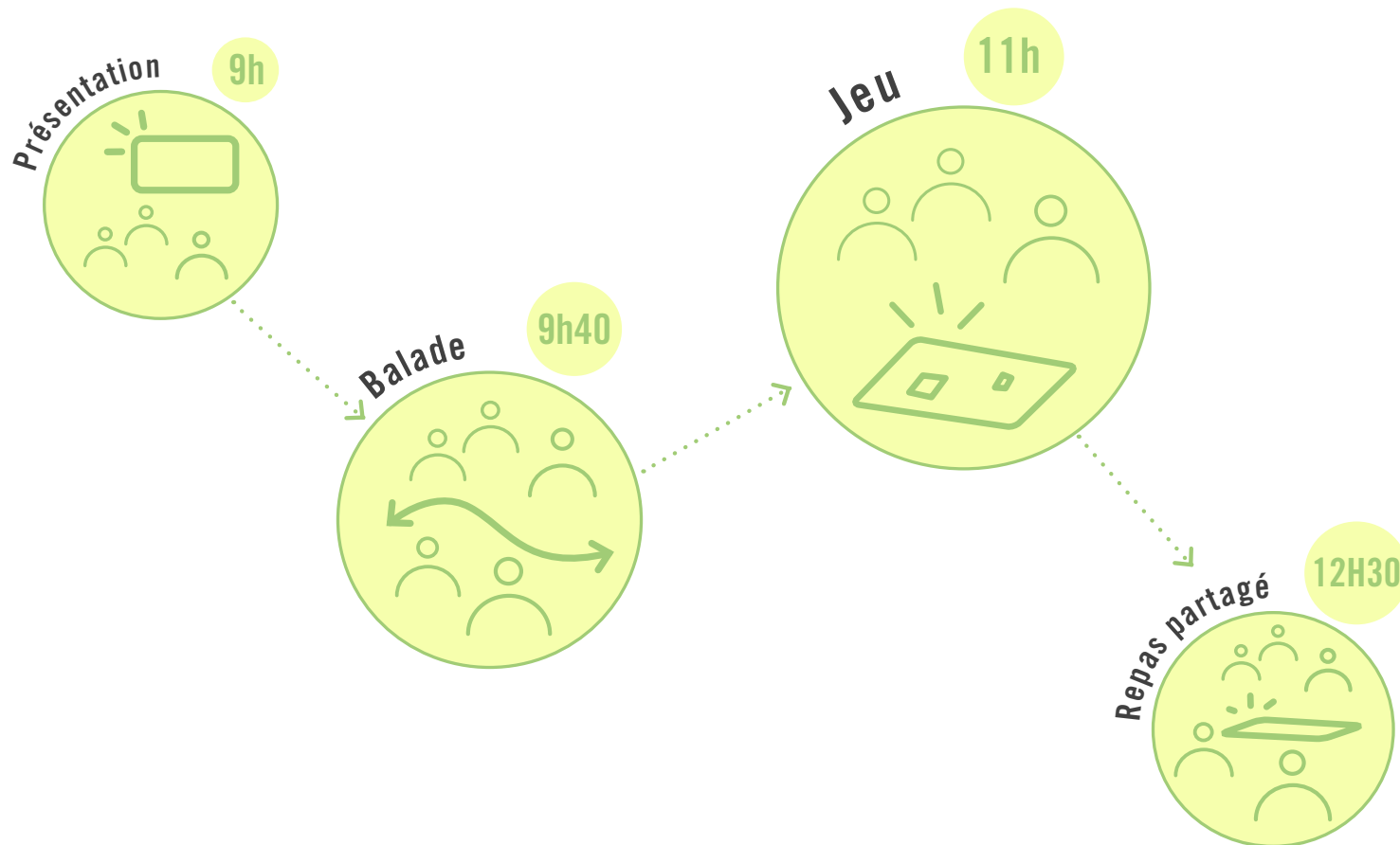
*Salle des associations de Versoix*



# BUTS DE L'ATELIER

## Différents objectifs

- Prendre connaissance du projet de voie verte et de ses enjeux.
- S'imprégner du lieu.
- S'appropriier le projet par le jeu.
- Discuter et partager les expériences et connaissances de chacun.e.



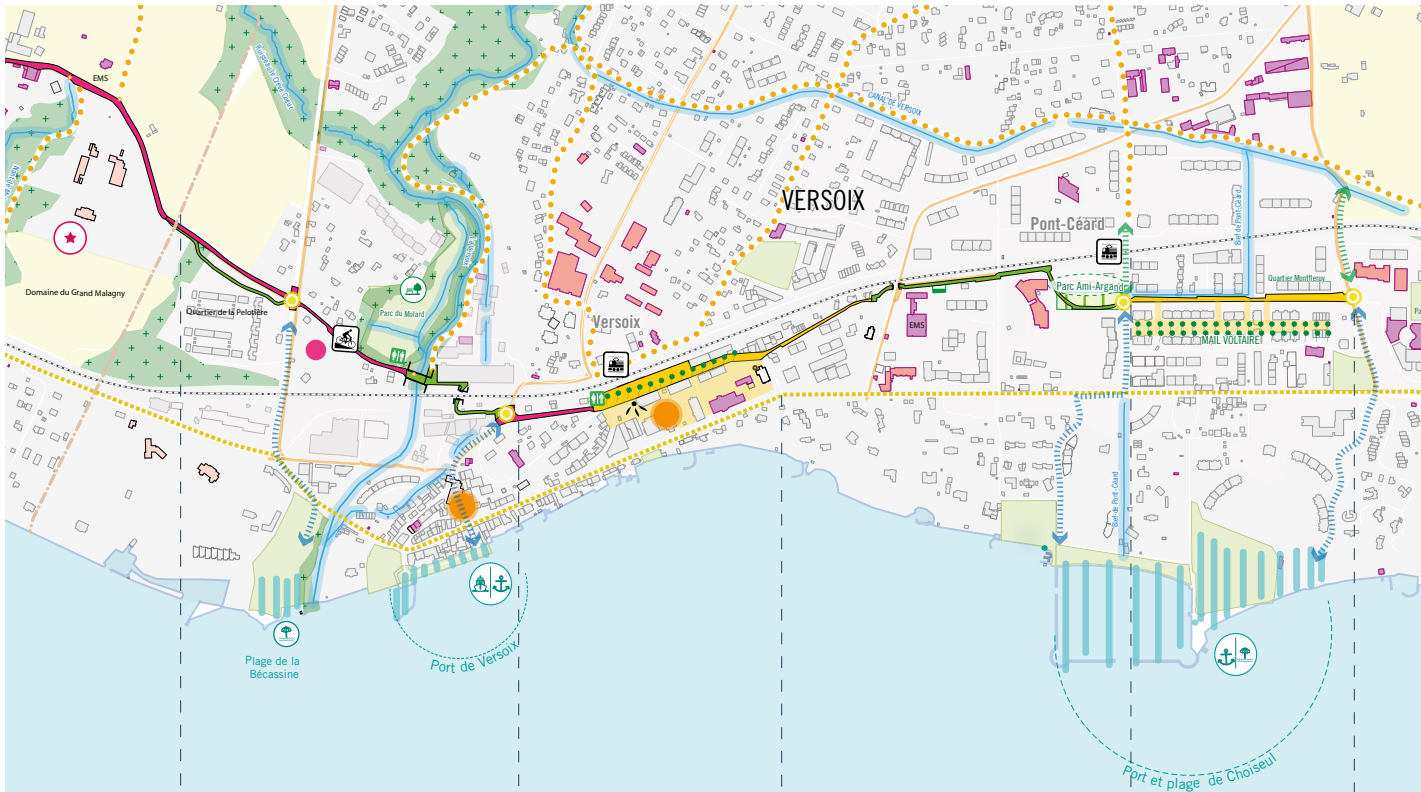
# PRÉSENTATION DU CONTEXTE

## Périmètre séquence 2

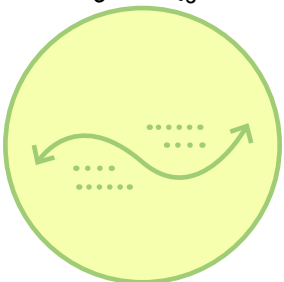
2,2 km entre le quartier de la Pelotière et le chemin de Montfleury.

## Concept d'aménagement:

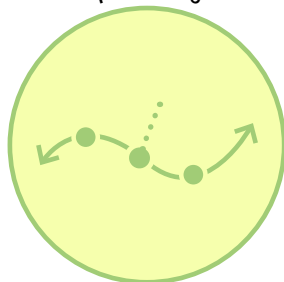
Créer un itinéraire de mobilité douce, entrecoupé d'espaces de rencontre et/ou de repos. La voie s'élargit et se rétrécit en fonction des besoins.



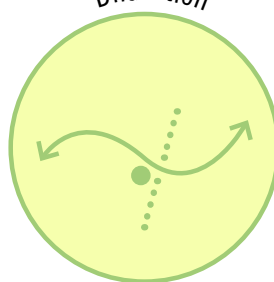
Sinuosité




Placettes



Dilatation



Ilôts paysagers



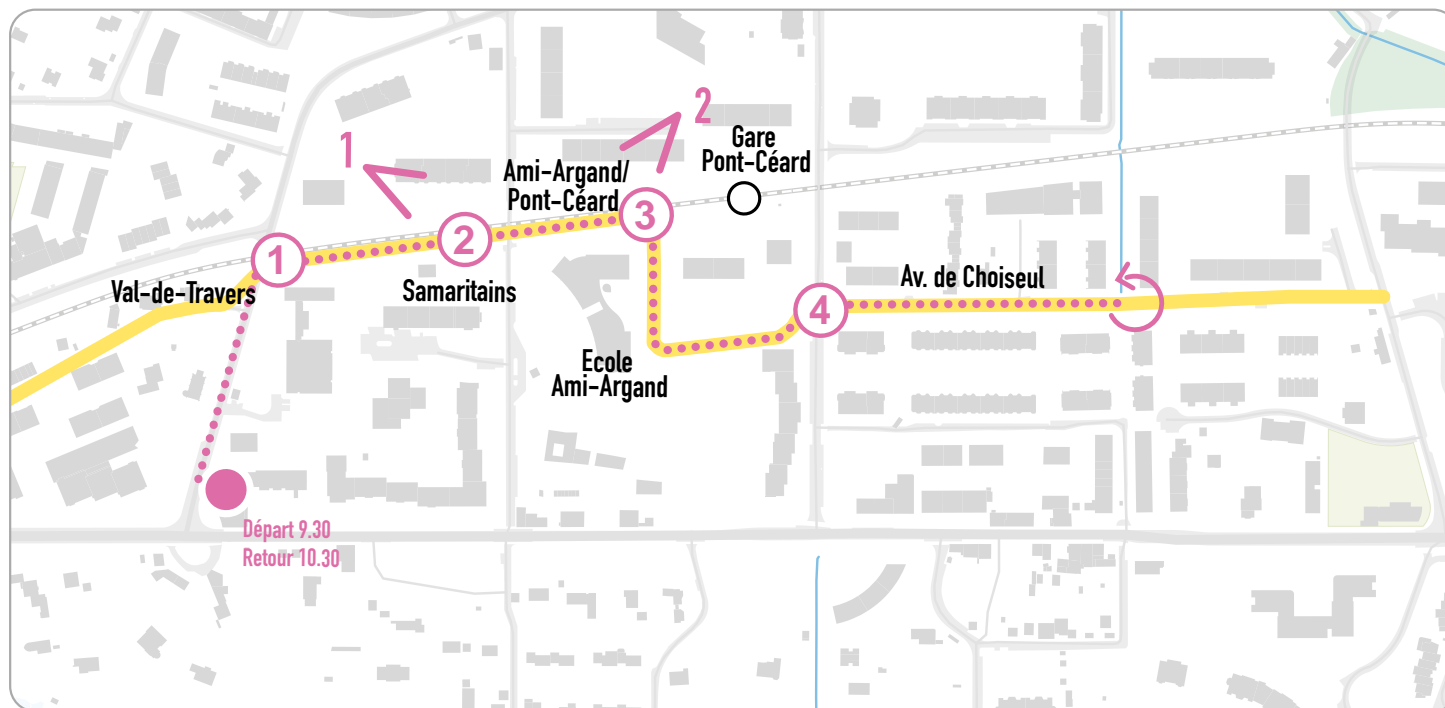
# PARCOURS

## Enjeux balade

Partager l'analyse des lieux et le projet in situ avec les participants.

## Points d'attention

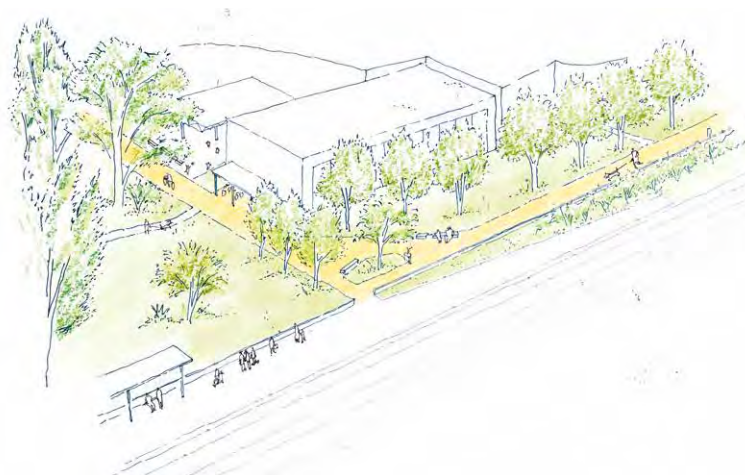
- Val-de-Travers
- Samaritains
- Gare de Pont-Céard
- École Ami-Argand
- Avenue de Choiseul



## 1 - Samaritains



## 2 - Ami-Argand/ Pont-Céard





1 Liaison avec le chemin du Val-de-Travers



2 Samaritains



3 Ami-Argand/ Pont-Céard



3 Ami-Argand/ Pont-Céard



3 Ami-Argand



3 Ami-Argand



# PROPOSITIONS

## Val-de-Travers

- Améliorer la visibilité au carrefour.

## Samaritains

- Requalifier les haies qui bordent la Voie-Verte, envisager des haies vives favorables à la petite faune.
- Réglementer la hauteur des haies pour ménager la vue des promeneurs et également pour assurer la visibilité des entrées et sorties le long de la Voie-Verte
- Trouver des solutions d'ombrage (arborisation, voile d'ombrage, pergola...).

## Ami-Argand

- Maintenir un éclairage à la sortie de l'école.
- Proposer des lumières à détection.
- Veiller à concilier les déplacements des écoliers et ceux des futurs habitants de la coopérative de la Codha.
- Maintenir le nombre de places vélo actuelles.
- Installer des jeux dans le parc face à la coopérative de la Codha.
- Considérer les adolescents qui utilisent le lieu hors des horaires de l'école.

## De-Choiseul

- Maintenir la séparation actuelle de l'avenue entre vélo et piétons.



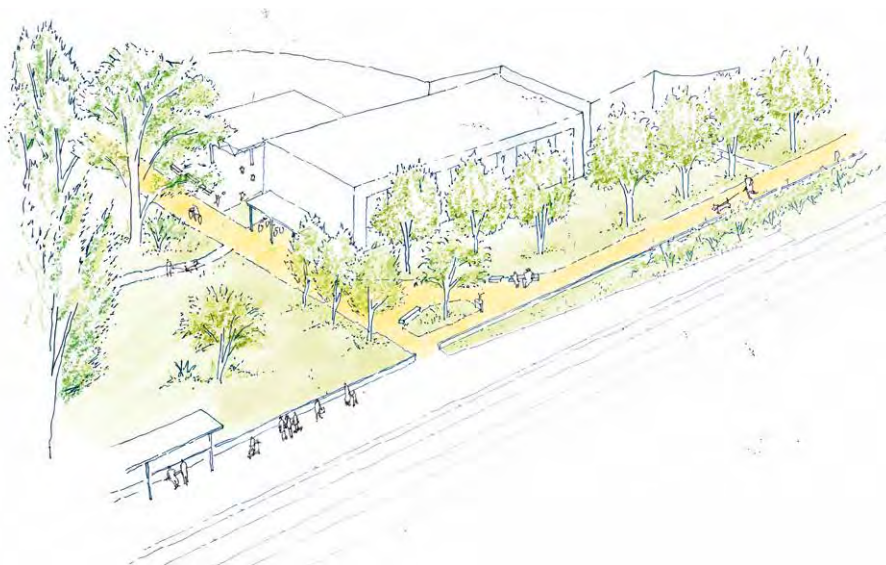
## PERSONNAGES

### EMILIE, 28 ANS.

J'habite au nord de Versoix et j'utilise quotidiennement mon vélo, notamment pour amener mon fils de 6 ans à l'école Ami-Argand puis aller travailler au centre de Genève. Je joue du piano depuis toujours, j'adore la musique et les concerts en général; passion que je partage avec mes ami.e.s de l'harmonie de Genéthod-Bellevue.

### PATRICK, 58 ANS.

De Fribourg. J'ai décidé de parcourir la Suisse à pied. J'observe ce paysage pour la première fois, loin de chez moi, alors que je suis habitué aux promenades du dimanche sur les flancs des montagnes. Je n'ai pas un très bon sens de l'orientation, mais un très bon contact humain, ça compense!



## PÉRIPÉTIES

IL FAIT BEAU, C'EST  
MIDI, JE RENCONTRE  
UN AMI QUI AIME  
COMME MOI...

CETTE NUIT C'EST LA  
PLEINE LUNE, JE VAIS  
EN PROFITER POUR...

# PRINCIPE DU JEU


## Éléments de jeu

- Personnages
- Péripéties
- Outils d'aménagements.


## Règles du jeu

Par équipe de deux personnes, établir des propositions d'aménagements en fonction d'une péripétie et d'un personnage tiré au sort.


## ACTIONS ET AMÉNAGEMENTS



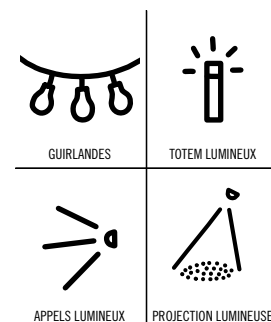
Actions



Équipements



Biodiversité



Installations lumineuses

ADJUSTMENT PROPOSAL

LEADING DESIGN OF LANDSCAPE

LANDSCAPE DESIGN

ELECTRICITY STRUCTURE

CETTE NUIT C'EST LA  
PLEINE LUNE, JE VAIS  
EN PROFITER POUR...

JE SUIS EN FAMILLE,  
ON EST 4 PERSONNES  
À PIED / VÉLO/  
TROT TINETTE ; JE  
CHERCHE UN BON  
PETIT COIN POUR...

GAËTAN, 11 ANS.

J'habite au sud de la commune de Versoix. J'utilise la voie verte tous les jours en skateboard pour aller à l'école. J'utilise aussi la voie verte le week-end pour me rendre à la plage avec mes ami.e.s. Je suis un peu rêveur, lis des romans d'aventures. Je sors mon chien un soir sur deux.

ROSE, 82 ANS.

J'habite à Genthof, j'utilise 2 à 3 fois par semaine la voie verte pour une promenade de santé à pied. Je prends mon temps et aime faire des pauses régulières le long du parcours. Parfois, mon petit-fils m'accompagne, et s'il fait beau, je goûte mes muffins face au soleil. Le we, toute ma famille me rejoint pour se promener sur la voie verte.

**JEAN, 40 ANS.**

J'habite à Bellevue, professeur à l'école Ami-Argand de Versoix, je vais également souvent au centre culturel de Versoix. Passionné de littérature, mon plaisir c'est de lire dehors dès qu'il fait beau, et pourquoi pas sur mon trajet quotidien que je fais à vélo électrique. Plutôt solitaire, j'aime aussi écrire un peu de poésie quand j'ai du temps devant moi.

## Équipement

- Offrir des équipements pour les moments de pauses en groupe (table de pic-nic, bancs, point d'eau, poubelles, etc.).
- Augmenter les éléments d'ombrage (pergola, arbres taillés en parasol, etc.).
- Éviter les caninettes près des bancs, privilégier un emplacement aux entrées.

## Éclairage

- De manière générale, viser un éclairage minimaliste, respectueux de l'environnement, si possible utiliser l'énergie solaire.
- Privilégier les éclairages bas (incrustations dans le sol ou bornes), éviter les mâts.
- Proposer un éclairage à détection de mouvement plutôt qu'un éclairage en continu.


## Revêtement

- Considérer l'usage de la voie par des trottinettes/ skate/ patins à roulettes, peu compatible avec le stabilisé renforcé.

## Mise en oeuvre

- Valoriser l'existant, conserver autant que possible les matériaux de sol déjà en place, par exemple le bitume le long du chemin des Samaritains.
- Veiller à l'économie de moyen lors du chantier, par exemple lors de la mise en place du réseau d'éclairage.

# AMI-ARGAND / PONT-CÉARD



## PÉRIPÉTIES

CETTE NUIT C'EST LA  
PLEINE LUNE, JE VAIS  
EN PROFITER POUR...

LA CHALEUR EST  
ÉCRASANTE, J'AURAIS  
BIEN BESOIN DE...

## PERSONNAGES

### EMILIE, 28 ANS.

J'habite au nord de Versoix et j'utilise quotidiennement mon vélo, notamment pour amener mon fils de 6 ans à l'école Ami-Argand puis aller travailler au centre de Genève. Je joue du piano depuis toujours, j'adore la musique et les concerts en général: passion que je partage avec mes ami.e.s de l'harmonie de Genthod-Bellevue.

### ROSE, 82 ANS.

J'habite à Genthod, j'utilise 2 à 3 fois par semaine la voie verte pour une promenade de santé à pied. Je prends mon temps et aime faire des pauses régulières le long du parcours. Parfois, mon petit-fils m'accompagne, et s'il fait beau, je goûte mes muffins face au soleil. Le we, toute ma famille me rejoint pour se promener sur la voie verte.

### PATRICK, 58 ANS.

De Fribourg. J'ai décidé de parcourir la Suisse à pied. J'observe ce paysage pour la première fois, loin de chez moi, alors que je suis habitué aux promenades du dimanche sur les flancs des montagnes. Je n'ai pas un très bon sens de l'orientation, mais un très bon contact humain, ça compense!

# PROPOSITIONS

## Équipement

- Veiller à ce que les bancs soient munis de dossiers et d'accoudoirs.
- Positionner les bancs en retrait du tracé pour protéger les personnes assises de la circulation.
- Proposer des équipements ludiques: banc évènement, oeuvre interactive, boîte à livre,
- Installer une fontaine sur la placette en connexion avec la gare.
- Conserver le nombre de places vélo actuel qui est suffisant.

## Éclairage

- Utiliser des luminaires de type moirage ou totem pour mettre en valeur le site.
- Privilégier un éclairage au sol ainsi que des bornes lumineuses basses.

## Végétation

- De manière générale, augmenter la végétalisation du site.
- Planter des arbres fruitiers.

## Signalétique

- Mettre en place une signalétique à la sortie de la gare.



## Équipement

- > Veiller à la convivialité et au confort des aménagements (ergonomie des bancs adaptée à tout type d'utilisateur, emplacement des assises en retrait de la circulation pour garantir le calme, pergola dans les endroits particulièrement exposés, fontaines à boire disposées régulièrement le long du tracé, point déchets à l'écart des placettes, etc.).
- > Proposer des éléments ludiques, en particulier à proximité des bâtiments publics (banc événement, boîte à livres, installation artistique, jeu, etc.).
- > Être attentif aux équipements existants pour ne pas démultiplier inutilement l'offre (places de stationnement vélo, poubelles, etc.).

## Luminaire

- > Privilégier un éclairage minimaliste, répondant à la fois aux exigences environnementales et aux ressentis des usagers (lampe à détection, borne basse, lumière encastrée au sol, balise solaire, etc.).
- > Aux endroits clés, utiliser des luminaires spéciaux pour mettre en valeur le site (projection au sol de moirage, totem, etc.).

## Végétation

- > Proposer une requalification des haies bordant la Voie-Verte (remplacer les haies monospécifiques par des haies vives, favorables à la biodiversité, veiller au respect de la hauteur maximale)
- > Favoriser la plantation d'arbres pour apporter un ombrage naturel.

**NB:** *Au bord des voies CFF, la réglementation interdit la présence de végétaux au-delà d'une certaine hauteur et limite les possibilités de planter.*

## Mise en oeuvre

- > Promouvoir le réemploi de matériaux (intégration du revêtement du bitume existant dans la nouvelle voie, transplantation des végétaux présents sur les talus remaniés, etc.).

**NB:** *Pour des raisons de confort thermique et de régulation des vitesses, le stabilisé a été choisi comme revêtement à privilégier sur l'ensemble de la Voie-Verte, sauf cas particulier il restera prioritaire par rapport à un bitume.*

## Signalétique

- > Indiquer la présence des gares et autres lieux d'utilité publique à proximité du tracé.

# SYNTHÈSE

## Bilan de la matinée

- Des participant.es venus principalement de Versoix, certain.es ayant déjà participé à de précédents ateliers de concertations sur la Voie-Verte.
- Une grande richesse des échanges et la transmission d'informations précieuses sur les habitudes de déplacement et la fréquentation actuelle du site traversé.
- Des avis partagés et de nombreuses idées quant à l'aménagement de la future Voie-verte.

## Suite du processus

- Synthèse par l'équipe de projet des éléments évoqués lors de la balade et du jeu.
- Mise en perspective des résultats et tentative de généralisation sur l'ensemble du tracé de la Voie-Verte, au-delà des sites particuliers visités.
- Intégration des éléments retenus au projet, dans la mesure des possibilités laissées par le cadre réglementaire et le stade d'avancement actuel.