

# **RAPPORT D'INTERVENTION**

## **Versoix, chemin des Lombardes 6**

### **Suivi de chantier**

**Septembre 2021 – Juin 2022**

Isabelle Plan, novembre 2022

---



---

Les rapports de fouilles du Service cantonal d'archéologie sont des documents protégés au sens de l'article 2 de la Loi fédérale sur le droit d'auteur et les droits voisins, du 9 octobre 1992 (LDA – RS 231.1).

A ce titre, toute reproduction et/ou utilisation excédent celle(s) autorisée(s) par l'article 19 LDA est soumise à l'autorisation écrite du Service cantonal d'archéologie.

---

## Table des matières

Fiche technique.....	4
Mots clés .....	4
Cadre de l'intervention .....	5
Méthode de l'intervention .....	11
Présentation des résultats.....	10
Conclusion .....	12
Bibliographie et sources historiques .....	13
ANNEXES.....	13
Inventaire du mobilier.....	13
Inventaire des US / Structures.....	
Inventaire de la documentation graphique .....	
Demande autorisation de construire	

## Fiche technique

**N° carte archéologique et campagne** : Vx 05-04

**Commune** : Versoix

**Date de l'intervention** : mai - septembre 2021

**Localisation/adresse** : chemin des Lombardes 6, 1290 Versoix

**Coordonnées** (MN95) : E 2'501'064 / N 1'126'360

**Altitude** : 424.17- 422.72 m

**Carte nationale** : 1281

**Parcelles** : 7404 et 7405

**Demande d'autorisation de construire** : M 8657, APA 307481/1-2, APA 309047

---

**Propriétaire**: M. Yi DU ; M. Frédéric GLAUSER

**Mandataire**: M. Simili GAÉTAN, KOBO ARCHITECTURE & ENGINEERING SÀRL

**Nature de l'aménagement**: Démolition d'une habitation et construction de deux villas individuelles avec garages couverts et piscine.

---

**Intervenants du Service cantonal d'archéologie (SAGe<sup>1</sup>)** : Isabelle Plan

**Intervenants externes**:

---

**Type d'opération**: Suivi de chantier

**Surface fouillée**:

**Nombre de sondages**:

---

## Mots clés

Édifice religieux

Cimetière

Sépulture

Moyen Âge

---

<sup>1</sup> La création officielle du Service cantonal d'archéologie date de 1985. Il a d'abord été appelé Bureau cantonal d'archéologie (BCA) puis Service cantonal d'archéologie (SCA) et depuis 2022, l'acronyme utilisé est SAGe, permettant de le localiser géographiquement en faisant apparaître Genève. Dans le présent rapport, pour des raisons de simplification, l'entité archéologique cantonale sera toujours citée SAGe.

## Cadre de l'intervention

La demande de démolition (M 8657) d'une habitation au profit de la construction de deux villas individuelles avec garages couverts et piscine (APA 307481) a été préavisée favorable sous conditions, comme c'est le cas pour une grande partie de ce quartier résidentiel. Le projet est en effet situé dans les hauts de Versoix, au lieu-dit "Saint-Loup" dans une zone au potentiel archéologique avéré, attesté déjà par les sources historiques qui citent l'existence d'une paroisse, d'une église et d'un château (Fig. 1). Des découvertes archéologiques ponctuelles ont confirmé la présence de vestiges dès 1954 lors de l'urbanisation de la zone. En 1987, puis en 2014, le Service cantonal d'archéologie (SAGe) est intervenu chez deux particuliers du chemin des Lombardes et a pu documenter les vestiges mis au jour, à savoir quelques segments de maçonnerie et plusieurs dizaines de sépultures. En 2021, un suivi de chantier s'est par contre révélé négatif. La proximité des parcelles concernées par ce projet de construction avec les vestiges découverts auparavant a justifié l'organisation d'un suivi d'excavation.

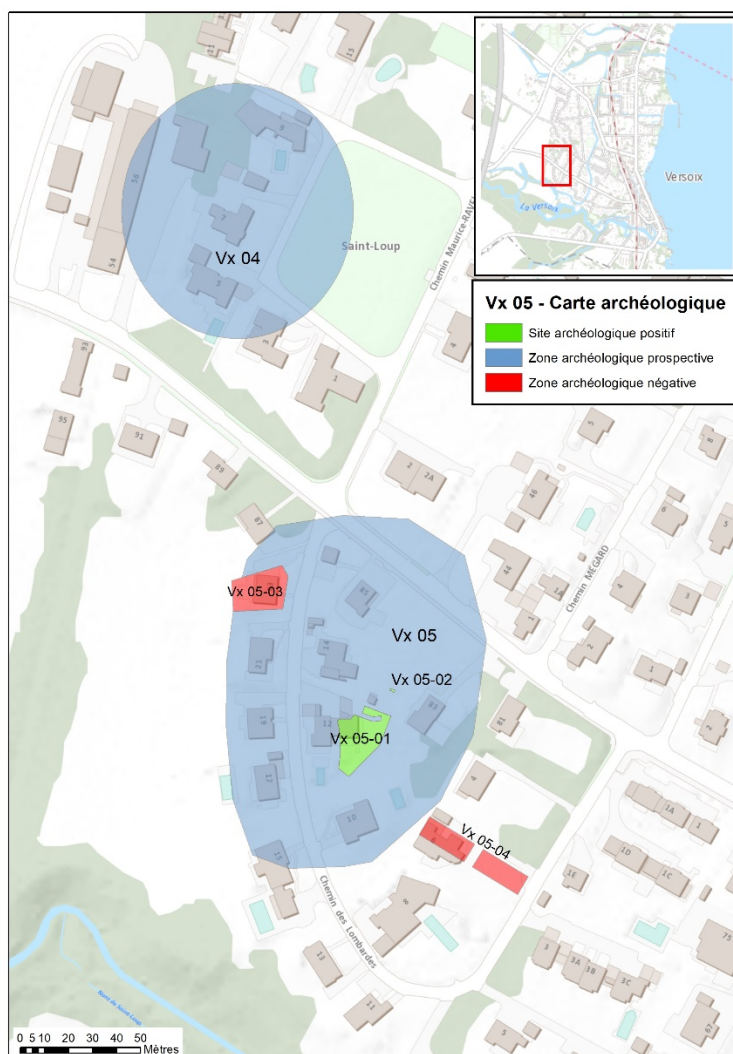


Figure 1. Extraits de la carte archéologique montrant la zone potentielle de Saint-Loup (Vx 05), avec les vestiges mis au jour et documentés par le Service cantonal d'archéologie en 1987 (Vx 05-02) et 2014 (Vx 05-01), ainsi que l'intervention de 2021 (Vx 05-03) qui s'est révélée négative. Vx 04 correspond à la zone présumée du château.



## Contextes géographique, historique et archéologique

### Position géographique

Sur les hauts de Versoix, à l'ouest de la route de Saint-Loup en direction de Richelien, une zone d'habitat (villas individuelles) voit le jour dès le milieu des années 1950. Le chemin des Lombardes, créé également à cette époque, dessert ce nouveau quartier dont l'urbanisation subit actuellement une seconde vague de densification (Fig. 2).

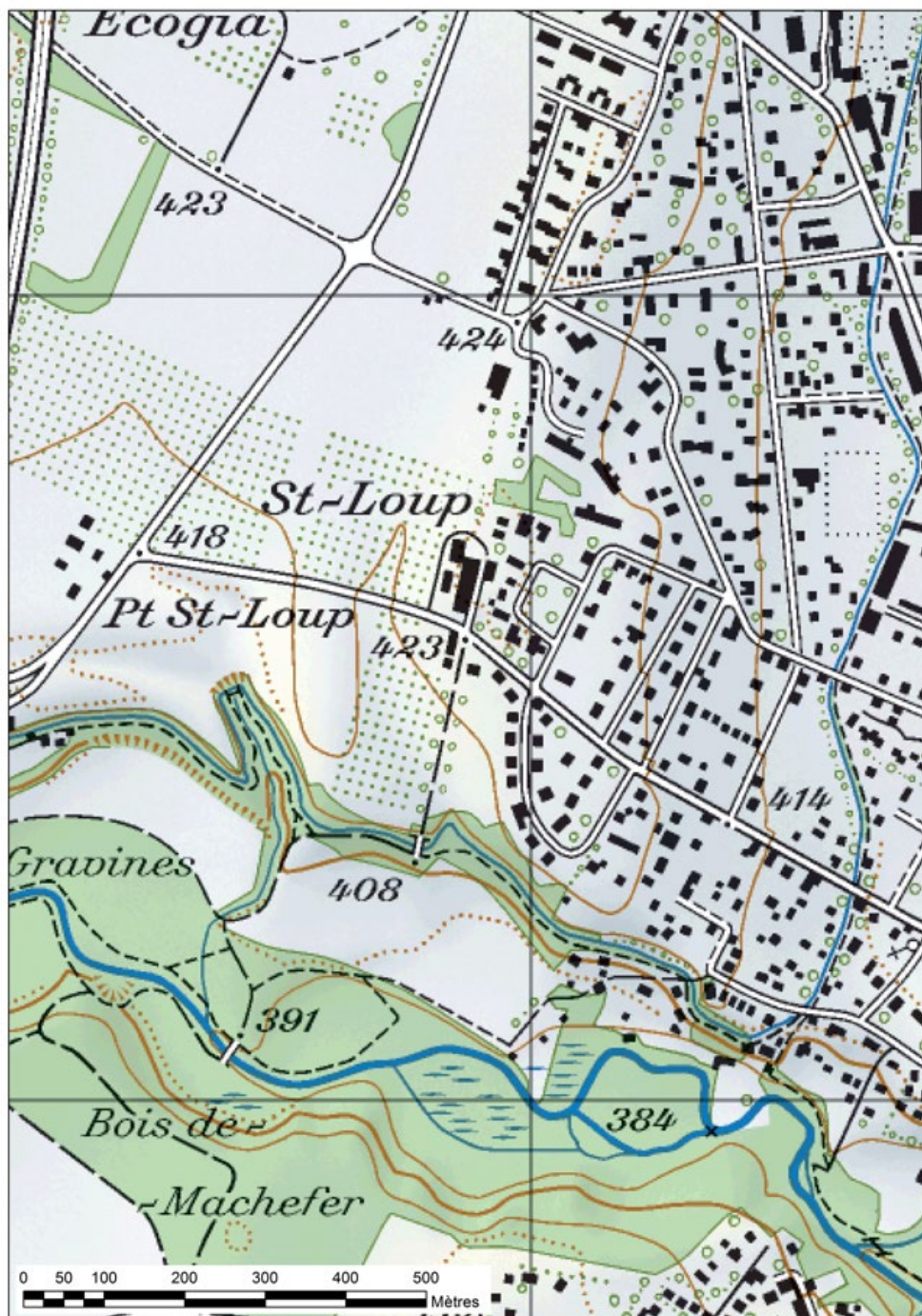


Figure 2. Carte nationale suisse (feuille 1281)



## Contexte historique

L'existence, au lieu-dit Saint-Loup, d'un château et d'une église remonte vraisemblablement au 12<sup>e</sup> siècle. La paroisse, attestée dès 1177, faisait partie du décanat d'Aubonne et relevait du diocèse de Genève. L'église placée sous le patronage de Saint-Loup est restée le centre paroissial jusqu'à sa disparition, malgré le fait qu'elle soit située hors les murs de Versoix. Au travers des visites épiscopales, on sait qu'en 1412 l'église menace ruine et qu'en 1481, considérée comme trop éloignée du bourg, les fonts baptismaux, le saint sacrement et presque tous les ornements sont transférés dans la chapelle Saint-Théodule, dépendant de la paroissiale mais située à l'intérieur du bourg. Près de l'église Saint-Loup s'étendait un cimetière, qui sera maintenu au moins jusqu'en 1536 au moment où le pays de Gex fut occupé par les bernois. L'emplacement exact de l'église paroissiale, vraisemblablement détruite durant les guerres du 16<sup>e</sup> siècle, n'a pas été identifié, alors que la tradition a conservé le nom "Champ du cimetière", qui figure encore sur la carte Siegfried (Fig. 3).



Figure 3. Sur la carte Siegfried de 1896, la zone actuellement desservie par le chemin des Lombardes est encore appelée « Champ du Cimetière »

## Contexte archéologique

En 1956, plusieurs tombes ont été découvertes au lieu-dit Saint-Loup à l'occasion de terrassements pour la construction d'une série de villas. En revanche, aucun mur ou vestige de l'ancienne église n'a été dégagé ou observé<sup>2</sup>.

En 1987, le Service cantonal d'archéologie avait été contacté après la découverte d'ossements humains survenue lors de la plantation d'un arbre au 14 chemin des Lombardes (Vx 05-02, parcelle 5001). Sous environ 0,40 m de terre végétale quatre sépultures avaient été partiellement dégagées et documentées<sup>3</sup>. Orientées ouest-est, elles montrent une certaine densité d'inhumations.

En 2014, c'est dans la propriété voisine, au 12 chemin des Lombardes (Vx 05-01, parcelles 7204 et 7205) que le bureau d'architectes en charge de la destruction d'une villa existante au profit d'une nouvelle construction à deux logements, contacta le Service cantonal d'archéologie suite à la découverte d'ossements humains apparus lors du terrassement pour l'accès du chantier. Les archéologues appelés sur place ont pu constater la présence de plusieurs squelettes *in situ* sous une couche de terre végétale de faible épaisseur. Immédiatement après la démolition de la villa, le service d'archéologie a procédé à un diagnostic archéologique de la parcelle. L'intervention s'est déroulée entre le 29 octobre et le 3 novembre 2014 et a permis le dégagement sommaire de 34 tombes<sup>4</sup>. Recensées et documentées, elles ne donnent qu'une image très lacunaire de ce que devait être le cimetière puisque de nombreux ossements humains avaient été repérés entre les individus dénombrés, mais n'avaient pas été exploités par manque de temps et de moyens. Deux vestiges de murs avaient également été mis au jour dans la zone nord de la parcelle, en bordure de la propriété voisine (précisément le 14 chemin des Lombardes où 4 sépultures avaient été observées en 1987). Ils suggèrent, sans d'autre preuves que celles précédemment citées, la présence de l'église. L'analyse des courbes de niveau montre que les zones fouillées en 1987 et 2014 se situent sur la terrasse supérieure de la crête, emplacement privilégié, souvent choisi pour l'implantation d'une église (Fig. 4).

Le 6 chemin des Lombardes étant situé non loin des deux parcelles mentionnées plus haut, il était dès lors nécessaire de suivre le chantier, et en particulier les terrassements susceptibles de livrer maçonneries ou sépultures.

---

<sup>2</sup> Blondel 1958, p. 230.

<sup>3</sup> D'après le propriétaire M. Bachmann, d'autres ossements ont également été observés lors du terrassement du garage, sans qu'aucune investigation n'ait été faite. Concernant l'intervention de 1987 (Vx 05-02), voir Zoller 1987.

<sup>4</sup> Voir Plan/Ruffieux 2014.



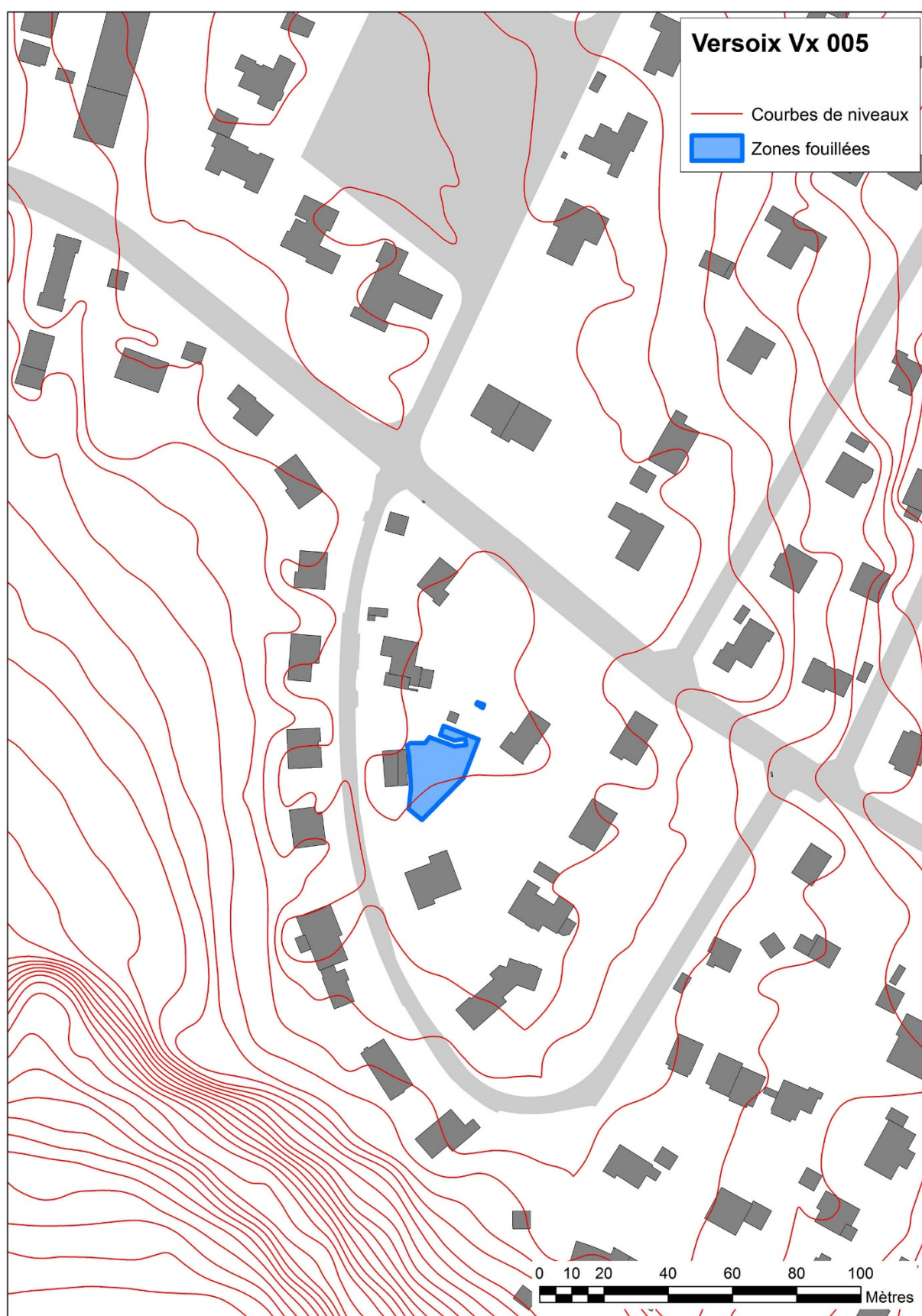


Figure 4. Les courbes de niveaux montrent que les zones qui ont livré des vestiges se situent sur la terrasse supérieure susceptible d'avoir abrité l'église St-Loup, alors que l'intervention Vx 05-03 qui s'est révélée négative est sise légèrement plus bas, côté Jura. Le projet Vx 05-04 est quant à lui situé en léger contre-bas, mais côté lac.



## Méthode de l'intervention

La situation du chantier sis au 6 chemin des Lombardes se trouvant non loin des vestiges connus, dans la zone prospective de la carte archéologique, il a été convenu que des observations des surfaces et en particulier des coupes de terrain seraient menées régulièrement sur le site, afin que d'éventuels vestiges puissent être ainsi rapidement dégagés et documentés, le cas échéant. La surveillance s'est déroulée de septembre 2021 à juin 2022. Le chantier a subi plusieurs retards et interruptions dus à la présence de composants polluants. La présence d'amiante et de polychlorobiphényles (PCB, polluants organiques persistants) dans de nombreux éléments à démolir qui a nécessité l'intervention d'entreprises spécialisées, que celle, a généré un ajournement des travaux. Après la démolition totale et le déblaiement des gravats, un certain nombre d'arbres ont été abattus, puis les terrassements destinés aux nouveaux bâtiments ont pu commencer.

## Présentation des résultats

Comme pour toutes les parcelles sur lesquelles nous avons mené des observations ou des investigations plus poussées, nous avons été surpris de constater la minceur de la couche de terre végétale, de l'ordre d'environ 30 centimètres, recouvrant un terrain naturel argileux très homogène (Fig. 5).



*Figure 5. Photo prise après la démolition de l'ancienne villa, montrant la faible épaisseur de la couche de terre végétale.*

La végétation présente dans cette zone est pourtant foisonnante et certains arbres du quartier sont plus que majestueux, ce qui ne présageait pas si peu de profondeur de terre



(Fig. 6). Étonnés de la luxuriance de la végétation présente dans la propriété voisine (Lombardes 8), autour de la piscine, les paysagistes travaillant à l'aménagement arbustif m'ont indiqué qu'au vu du peu de fond de terre végétale, ils avaient, dans le cas présent, non seulement planté des arbres déjà bien robustes, mais que pour cela ils avaient rapporté de la terre végétale par camions.



*Figure 6. Les arbres présents dans le quartier (tout comme ceux qui ont été abattus sur les parcelles concernées par le suivi) sont majestueux et leur taille ne permet d'imaginer une si modeste couche de terre végétale.*

Après la démolition du bâtiment existant, un manque de communication avec le conducteur de travaux nous a privé de l'observation pendant les nouvelles excavations. L'observation à posteriori des coupes de terrain déjà protégées par des bâches plastiques, a tout de même révélé un terrain naturel argileux homogène, qui laisse supposer l'absence de vestiges ou d'occupation ancienne. Ces observations ont été extrêmement limitées (Fig. 7).

La surveillance du chantier par le SAGe s'est achevée à ce moment-là. Aucune documentation graphique n'est à porter au dossier, hormis quelques photographies<sup>5</sup>. Aucun mobilier n'a été mis au jour.

---

<sup>5</sup> Voir infra, Annexes: Inventaire des photos.





*Figure 7. Le terrain naturel argileux apparaissant directement sous la terre végétale a été rapidement étayé par les constructeurs, nous interdisant toute observation détaillée ou extensive des coupes de l'excavation.*

## Conclusion

Les parcelles concernées sises au chemin des Lombardes 6 à Versoix, au lieu-dit Saint-Loup, sont situées à la limite d'une zone à fort potentiel archéologique.

Dans ce contexte sensible, et à la suite de plusieurs interventions positives menées dans le secteur, le Service d'archéologie a naturellement été amené à faire un suivi de chantier pour repérer et documenter d'éventuelles découvertes.

Les observations lacunaires effectuées dans le cadre de ce suivi de chantier n'ont pas permis de repérer une quelconque trace d'occupation ancienne au 6 chemin des Lombardes.

Nous fermons le dossier sur une intervention négative, qui permet toutefois de circonscrire plus précisément le périmètre sensible.



## Bibliographie et sources historiques

**Blondel 1954.** L. Blondel, Chronique archéologique pour 1953. *Genava* n.s. II, fasc. 3-4, pp. 223-230.

**Blondel 1958.** L. Blondel, Chronique archéologique pour 1956 et 1957. *Genava* n.s. VI, fasc. 4, pp. 230-231.

**Ferrier 1942.** J.-F. Ferrier, *Histoire de Versoix*. Lieu de parution (?) 1942.

**Kathari/Rilliet 2009.** S. Kathari et N. Rilliet, *Histoire et Guide des cimetières genevois*. Genève 2009, pp. 423-424.

**Zoller 1987.** G. Zoller, Note manuscrite et relevé. Service cantonal d'archéologie, 12.11.1987, non publié.  
<http://patrimoine.versoix.com>

**Plan/Ruffieux 2014.** I. Plan et P. Ruffieux, *Rapport d'intervention, Versoix, Saint-Loup, 12 chemin des Lombardes (Vx 005). Diagnostic archéologique d'une parcelle à bâtir*. Service cantonal d'archéologie, novembre 2014, non publié

**Plan 2021.** I. Plan, *Rapport d'intervention, Versoix, chemin des Lombardes 23, suivi de chantier (Vx 05-03)*, SAGe, novembre 2022, non publié.

## ANNEXES

### Inventaire des photographies numériques

ID Site	Nom du site	N° Photo	Type	Description	Auteur	Date
Vx 05-04	Versoix, Lombardes 6	Ph0001	jpg	Depuis le chemin des Lombardes 6	Isabelle Plan	18.05.2022
Vx 05-04	Versoix, Lombardes 6	Ph0002	jpg	Depuis le chemin des Lombardes 6	Isabelle Plan	18.05.2022
Vx 05-04	Versoix, Lombardes 6	Ph0003	jpg	Depuis le fond de la parcelle	Isabelle Plan	18.05.2022
Vx 05-04	Versoix, Lombardes 6	Ph0004	jpg	Terre végétale quasi inexistante. Vue après démolition ancienne villa	Isabelle Plan	18.05.2022
Vx 05-04	Versoix, Lombardes 6	Ph0005	jpg	Sondage contre la propriété du chemin des Lombardes 8	Isabelle Plan	18.05.2022
Vx 05-04	Versoix, Lombardes 6	Ph0006	jpg	Nouvelle excavation	Isabelle Plan	13.06.2022
Vx 05-04	Versoix, Lombardes 6	Ph0007	jpg	Nouvelle excavation	Isabelle Plan	13.06.2022
Vx 05-04	Versoix, Lombardes 6	Ph0008	jpg	Nouvelle excavation	Isabelle Plan	13.06.2022