

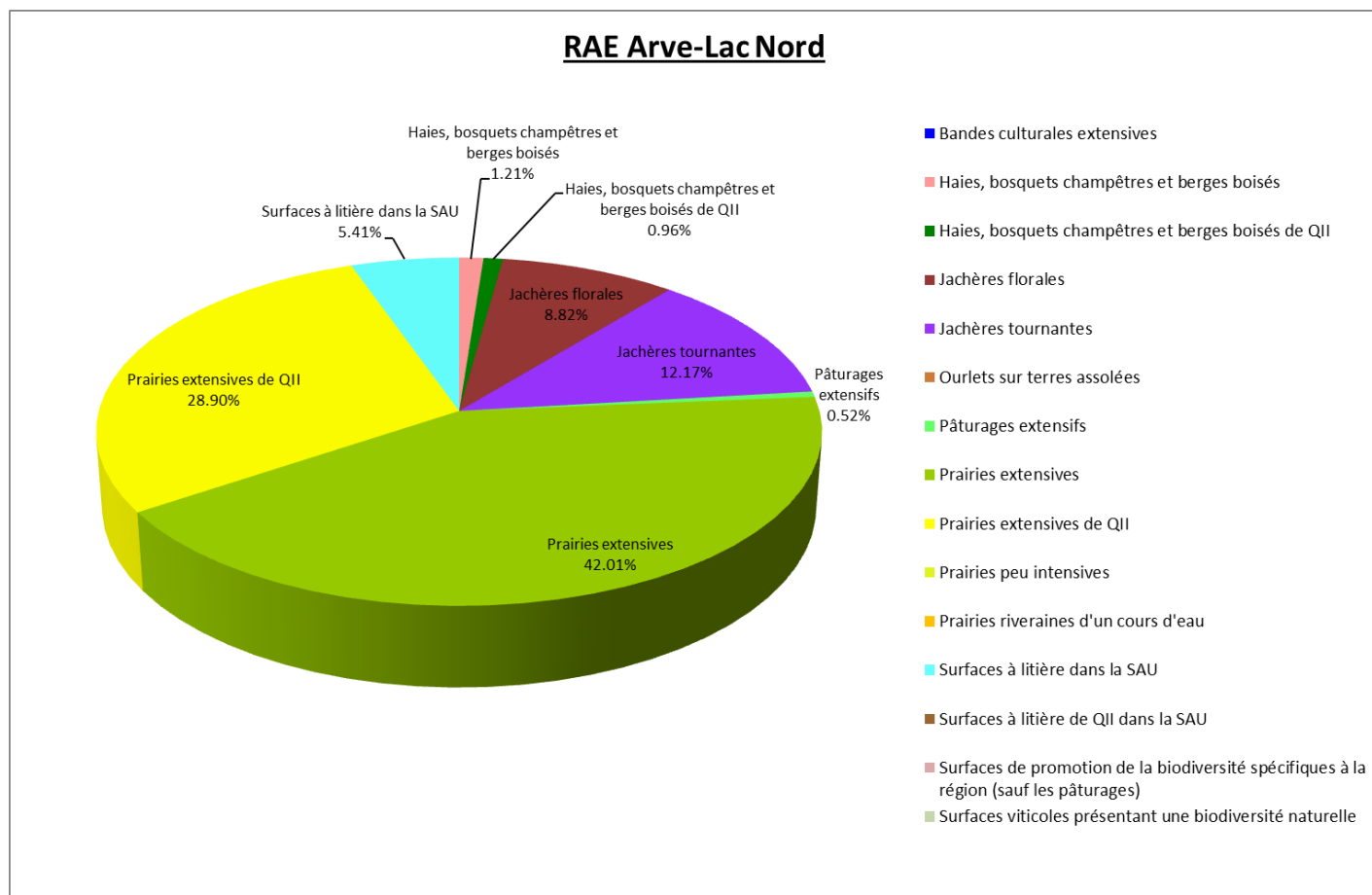


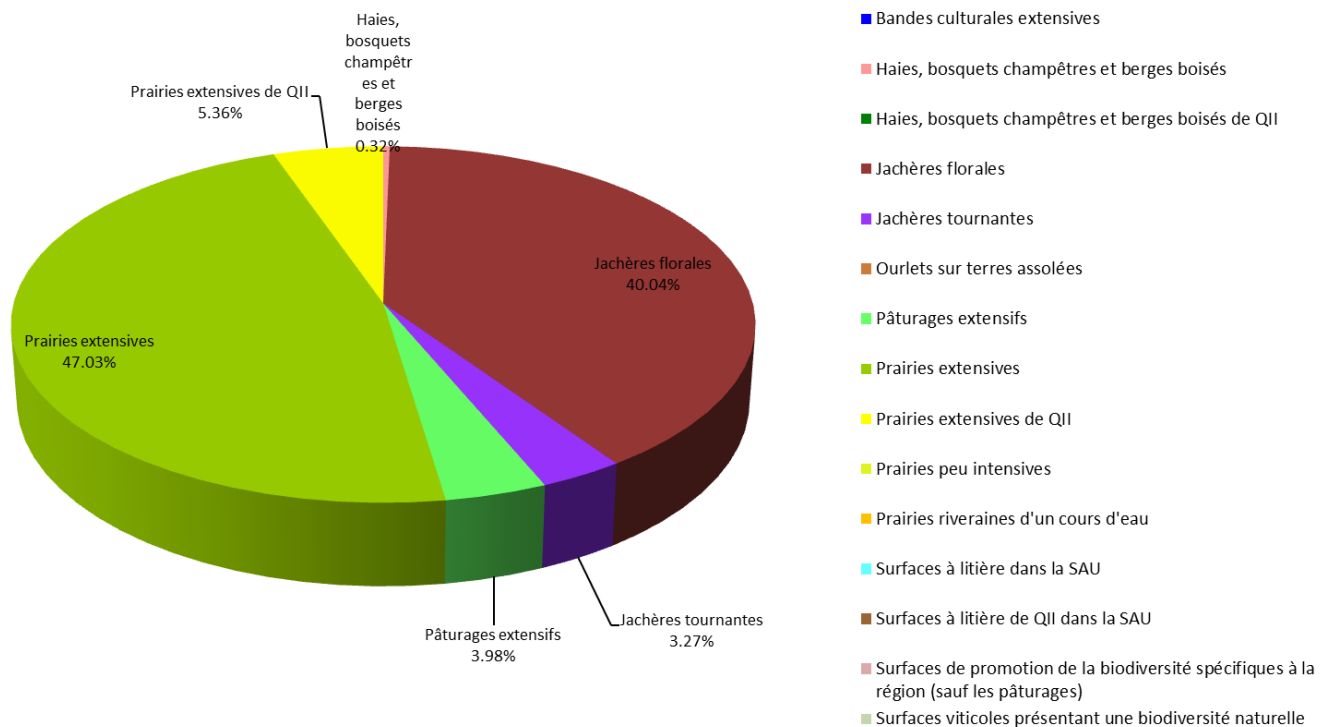
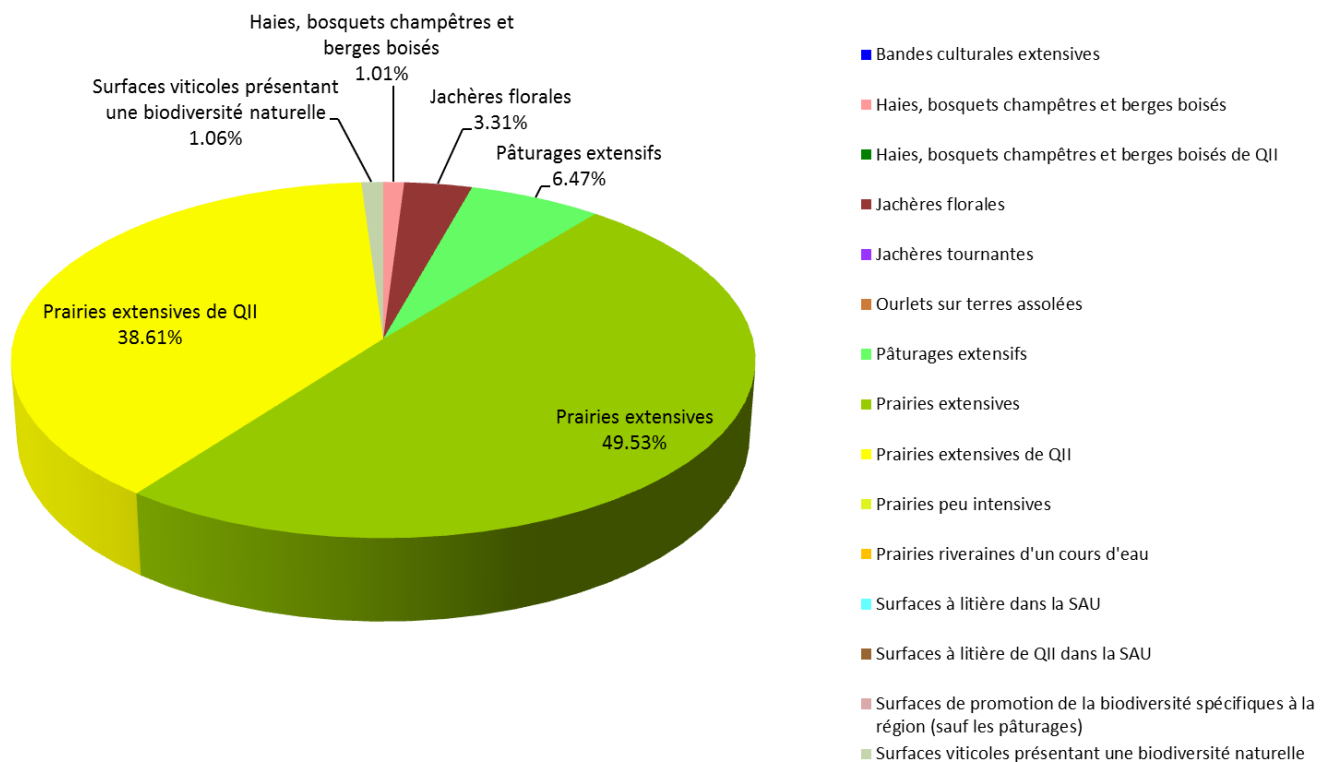
DGAN
Secteur contributions et
structures
Ch. du Pont-du-Centenaire 109
1228 Plan-les-Ouates

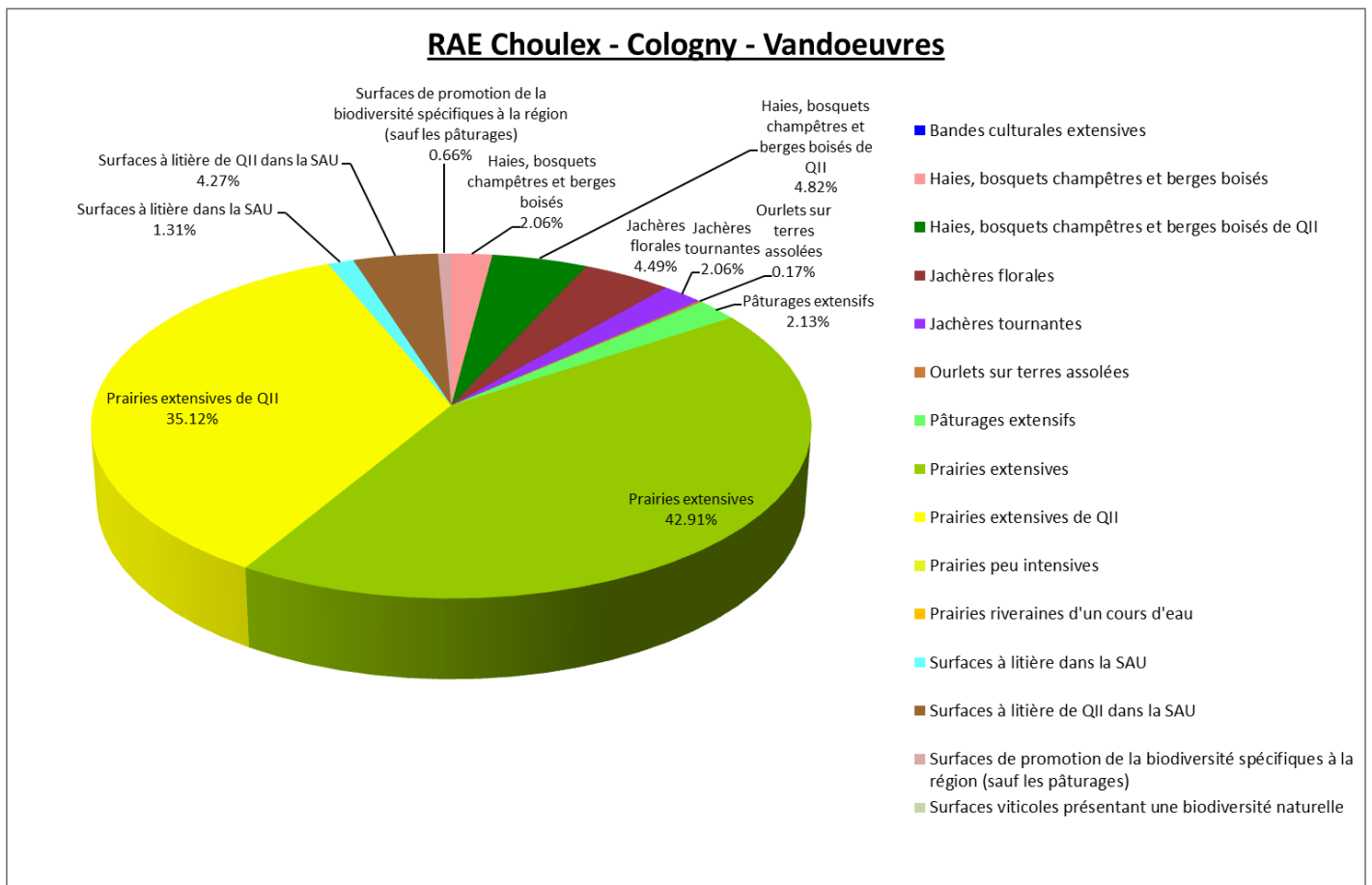
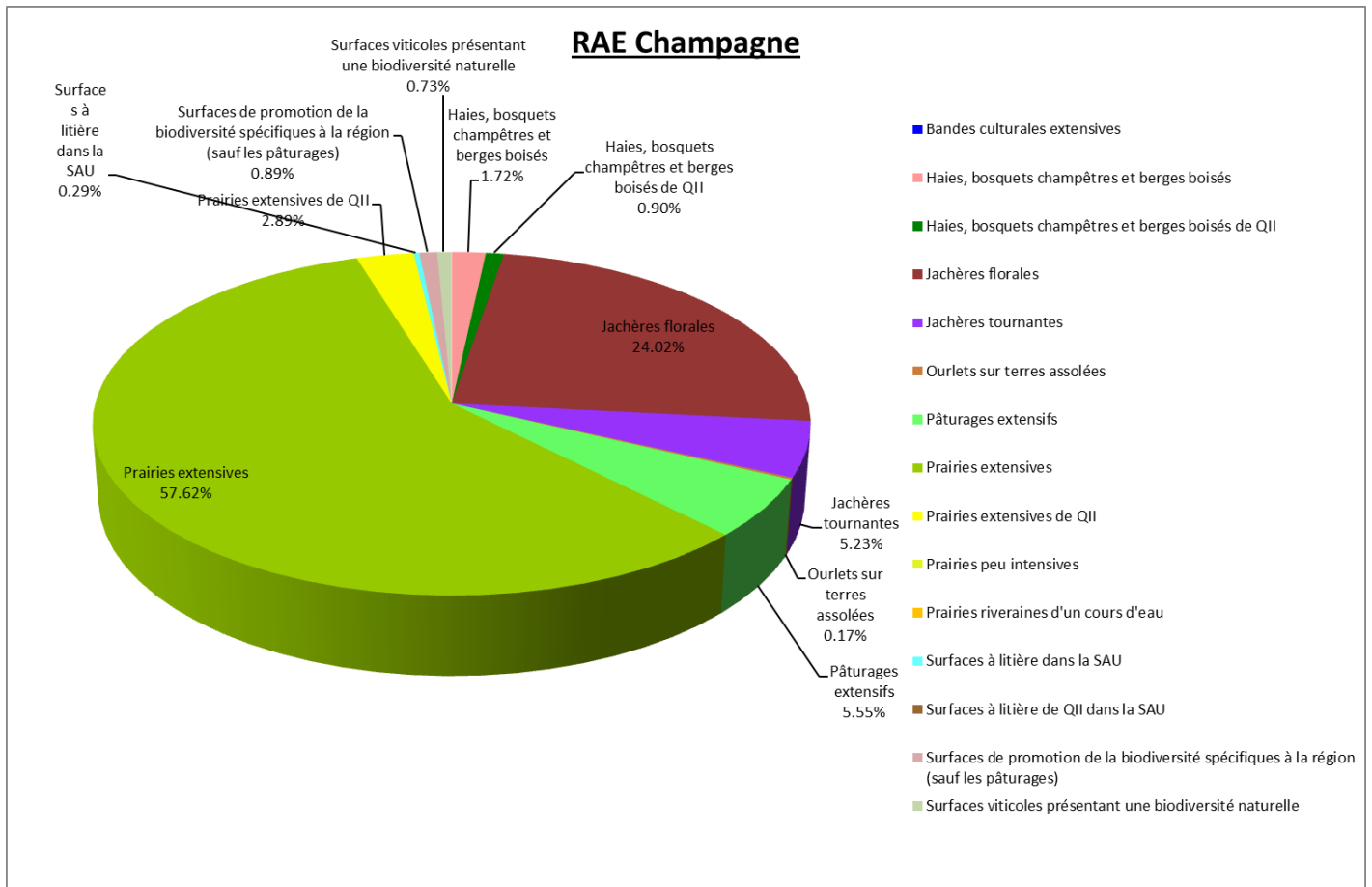
Réseaux agro-environnementaux / Etat 2017

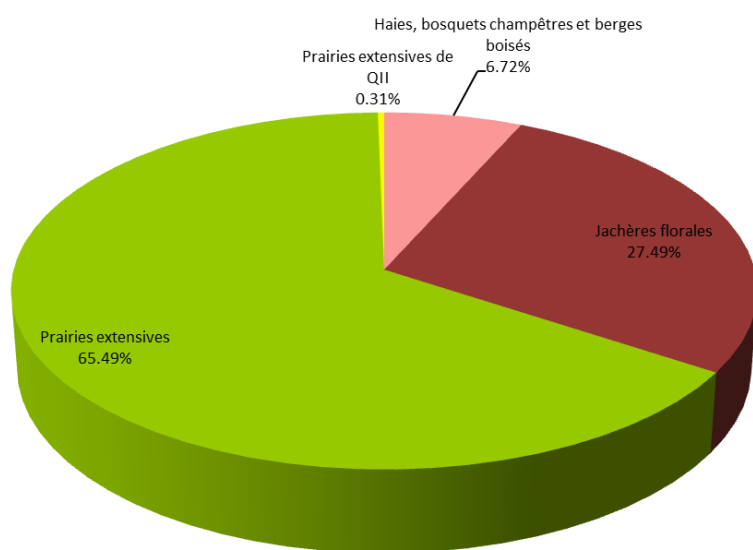
La répartition des différentes surfaces de promotion de la biodiversité intégrées aux réseaux agro-environnementaux (RAE) mis en oeuvre dans notre canton est présentée ci-après.

Nous restons à disposition pour de plus amples informations à ce sujet.

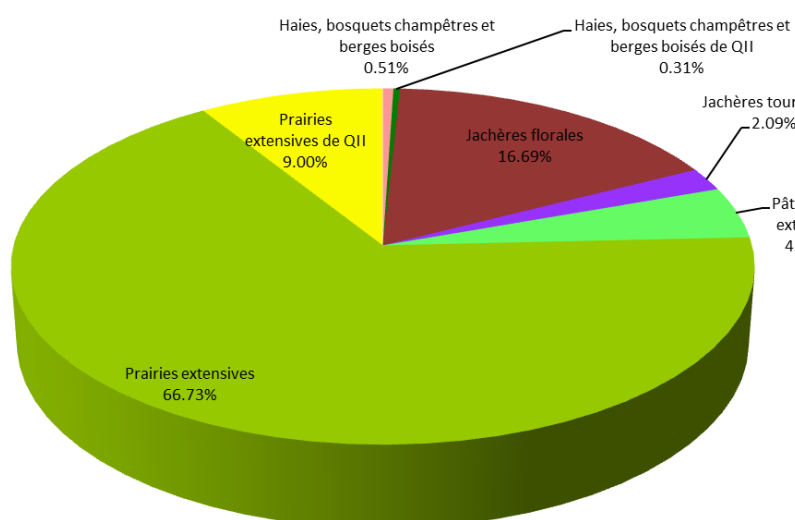


RAE Bernex**RAE Céligny**

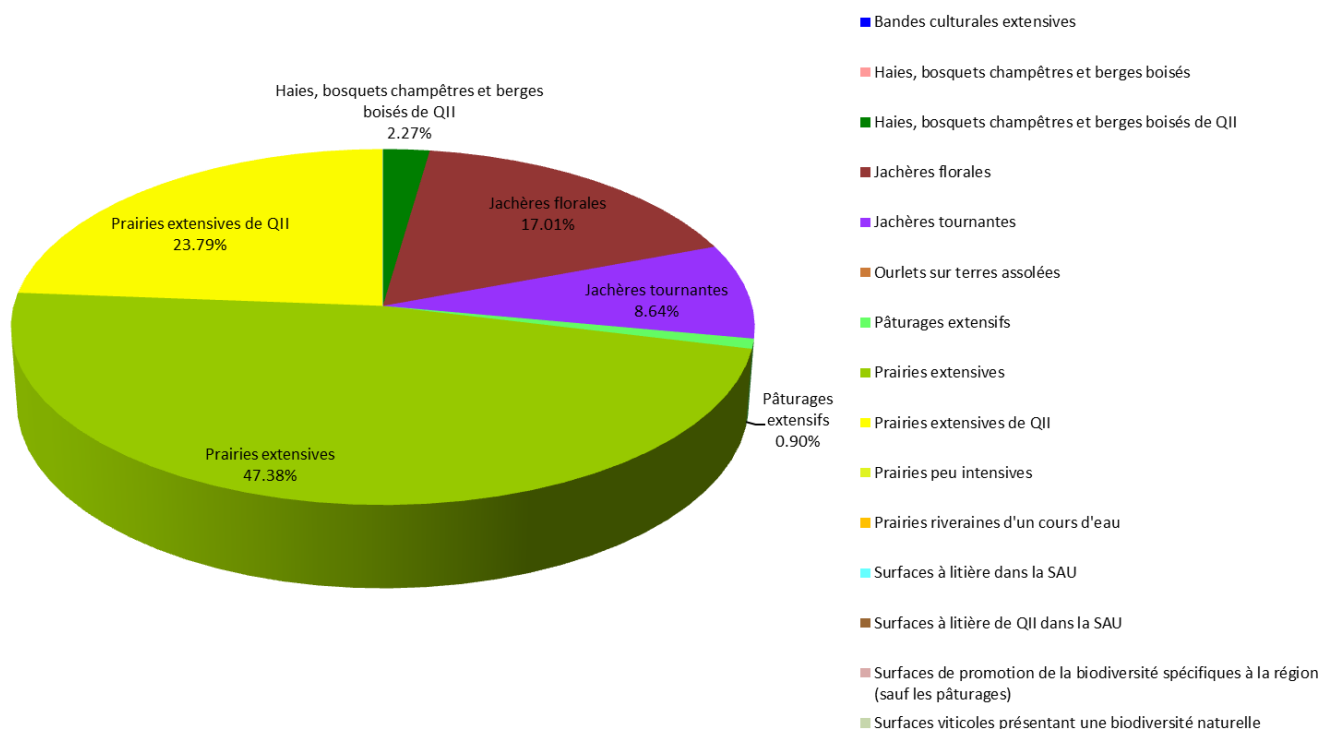
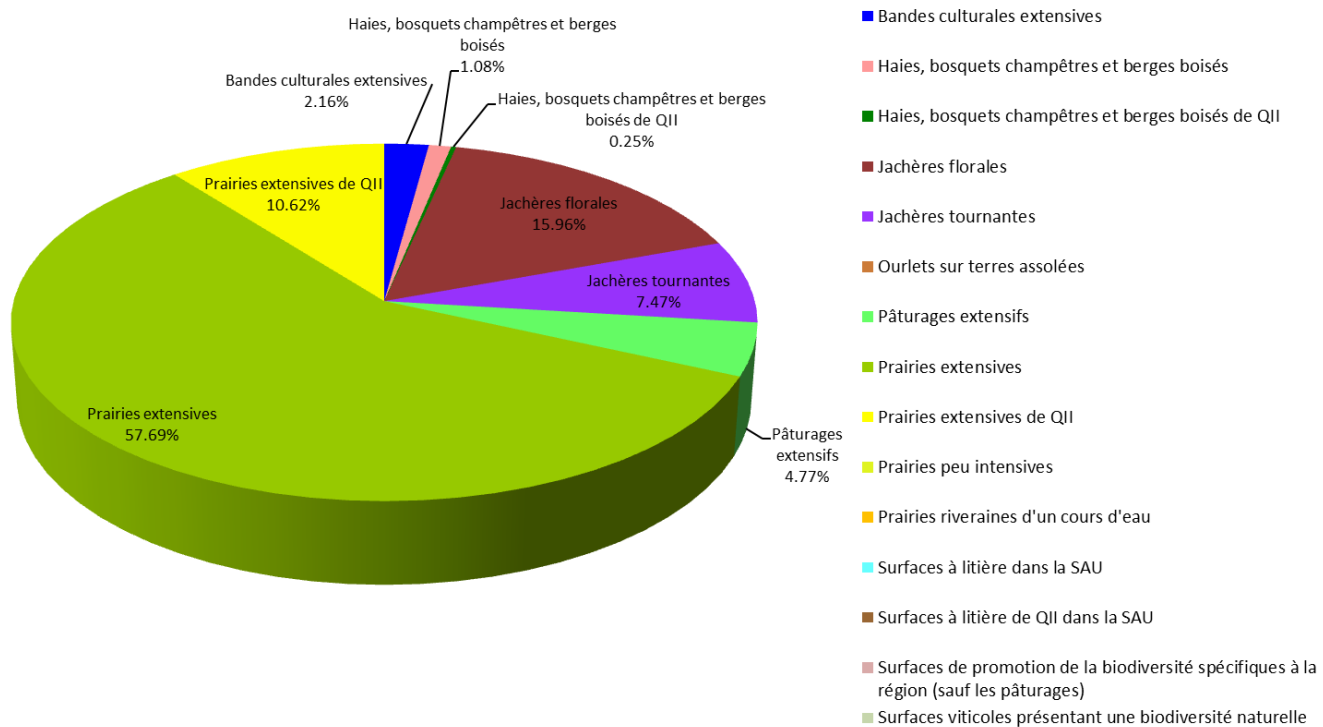


RAE Genève-Sud

- Bandes culturales extensives
- Haies, bosquets champêtres et berges boisés
- Haies, bosquets champêtres et berges boisés de QII
- Jachères florales
- Jachères tournantes
- Ourlets sur terres assolées
- Pâturages extensifs
- Prairies extensives
- Prairies extensives de QII
- Prairies peu intensives
- Prairies riveraines d'un cours d'eau
- Surfaces à litière dans la SAU
- Surfaces à litière de QII dans la SAU
- Surfaces de promotion de la biodiversité spécifiques à la région (sauf les pâturages)
- Surfaces viticoles présentant une biodiversité naturelle

RAE Jussy - Presinge - Puplinge

- Bandes culturales extensives
- Haies, bosquets champêtres et berges boisés
- Haies, bosquets champêtres et berges boisés de QII
- Jachères florales
- Jachères tournantes
- Ourlets sur terres assolées
- Pâturages extensifs
- Prairies extensives
- Prairies extensives de QII
- Prairies peu intensives
- Prairies riveraines d'un cours d'eau
- Surfaces à litière dans la SAU
- Surfaces à litière de QII dans la SAU
- Surfaces de promotion de la biodiversité spécifiques à la région (sauf les pâturages)
- Surfaces viticoles présentant une biodiversité naturelle

RAE La Bâtie**RAE Mandement-Avril**

Les pourcentages des surfaces de promotion de la biodiversité (SPB) par RAE pour les exploitations bénéficiant de paiements directs sont présentés ci-dessous:

Nom du RAE	Durée	SPB en RAE / SPB
RAE Arve-Lac Nord	2014-2021	48.24%
RAE Bernex	2012-2017	40.94%
RAE Céligny	2012-2017	80.02%
RAE Champagne	2016-2023	47.97%
RAE Choulex - Cologny - Vandoeuvres	2015-2022	68.81%
RAE Genève-Sud	2017-2024	28.56%
RAE Jussy - Presinge - Puplinge	2015-2022	61.43%
RAE La Bâtie	2015-2022	47.59%
RAE Mandement-Avril	2016-2023	57.87%

Remarques:

- Les arbres et les SPB hors de la surface agricole utile ne sont pas pris en considération;
- Concernant le RAE de Céligny, les chiffres présentés prennent en compte les exploitations vaudoises.