

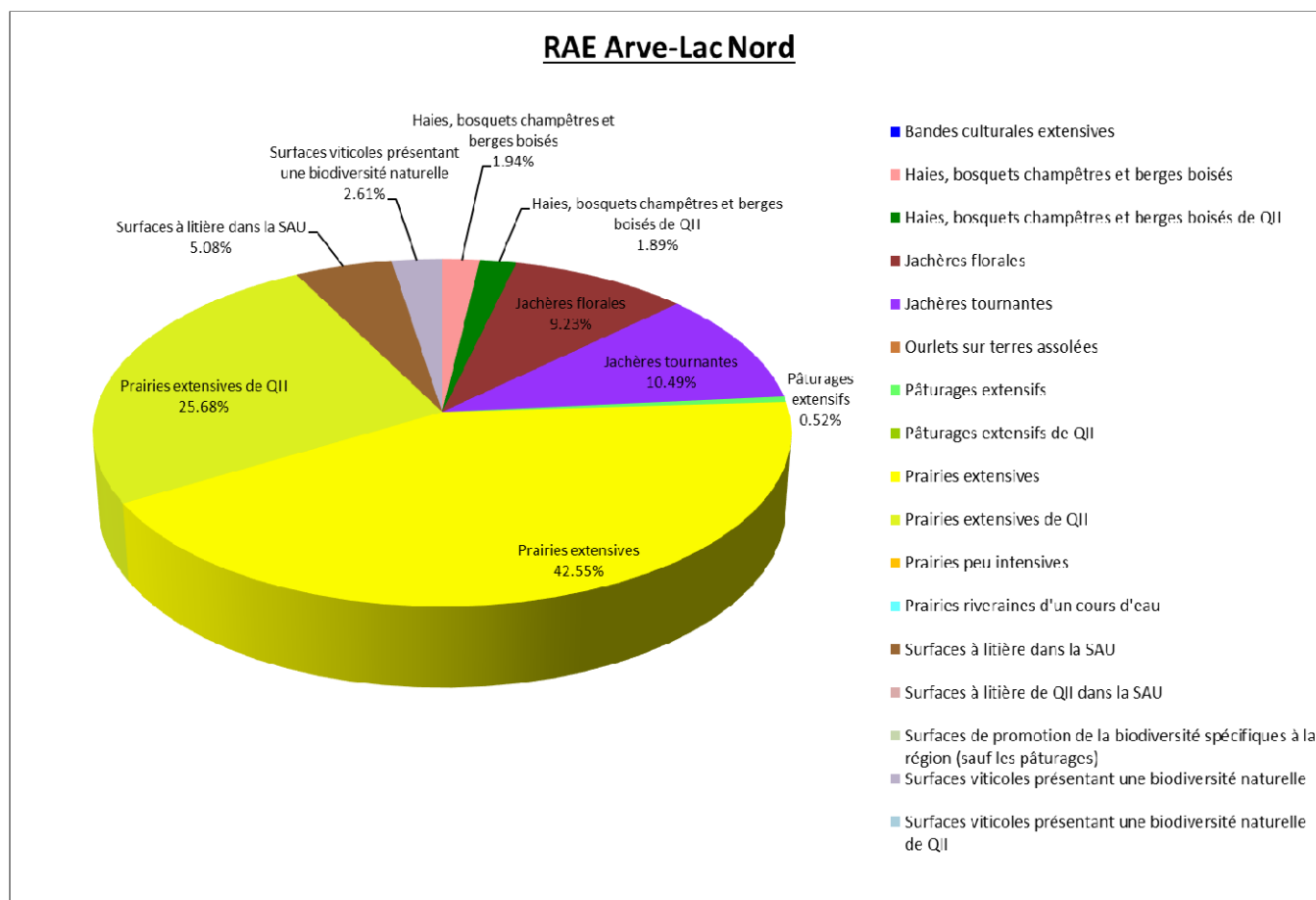


OCAN
Secteur contributions et
structures
Ch. du Pont-du-Centenaire 109
1228 Plan-les-Ouates

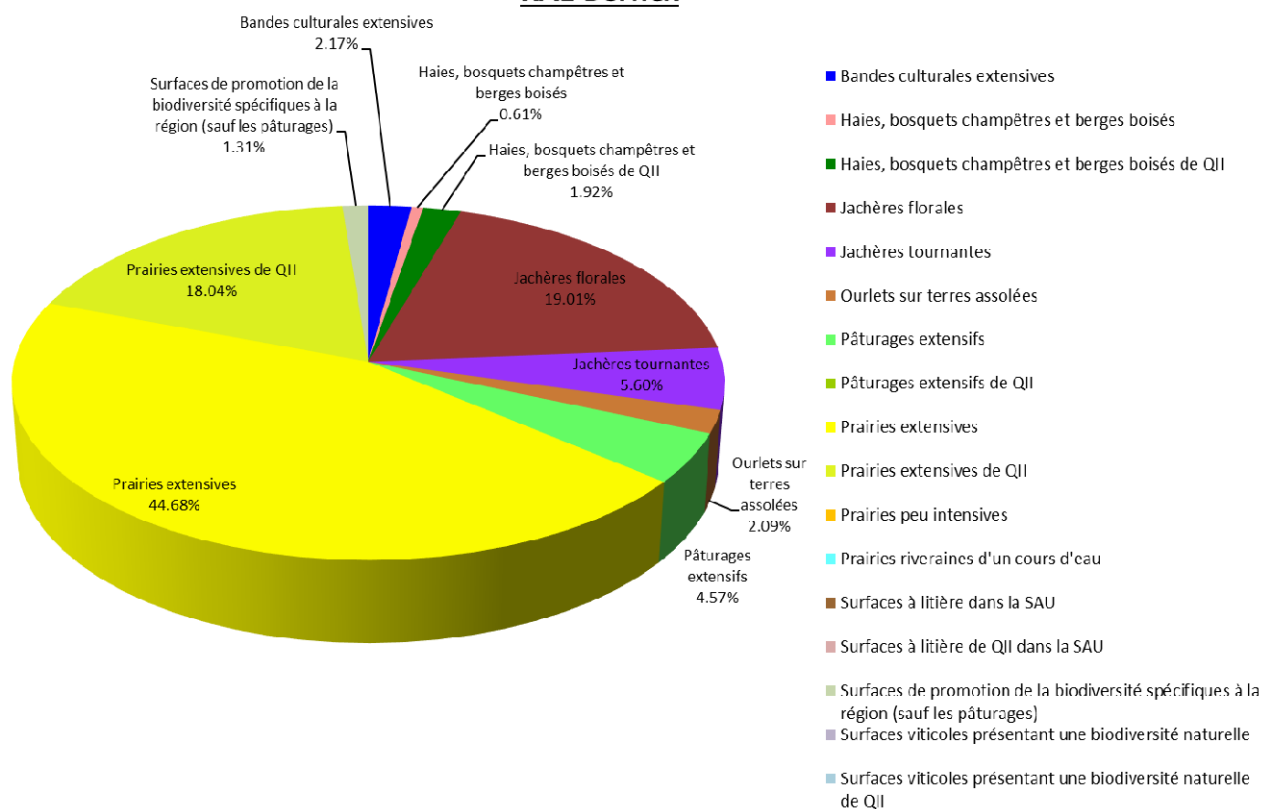
Réseaux agro-environnementaux / Etat 2019

La répartition des différentes surfaces de promotion de la biodiversité (SPB) intégrées aux réseaux agro-environnementaux (RAE) mis en oeuvre dans notre canton est présentée ci-après.

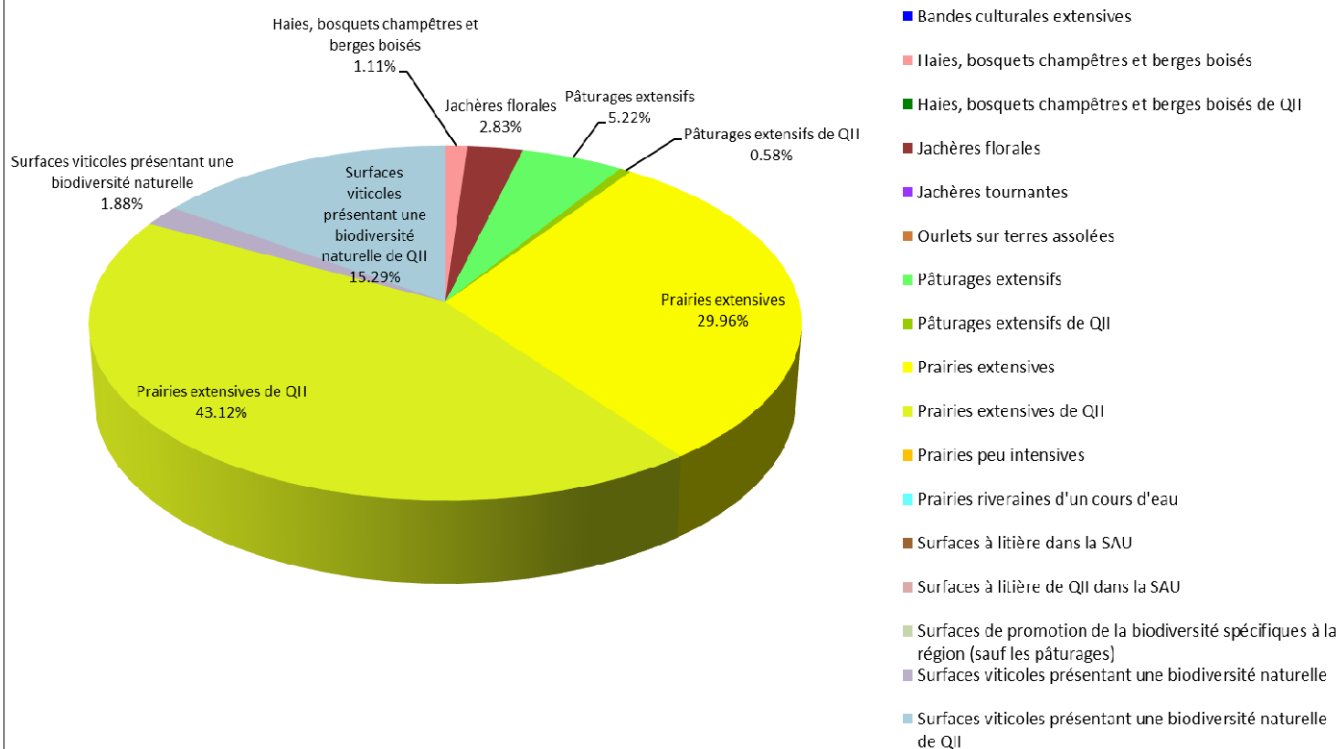
Nous restons à disposition pour de plus amples informations à ce sujet.

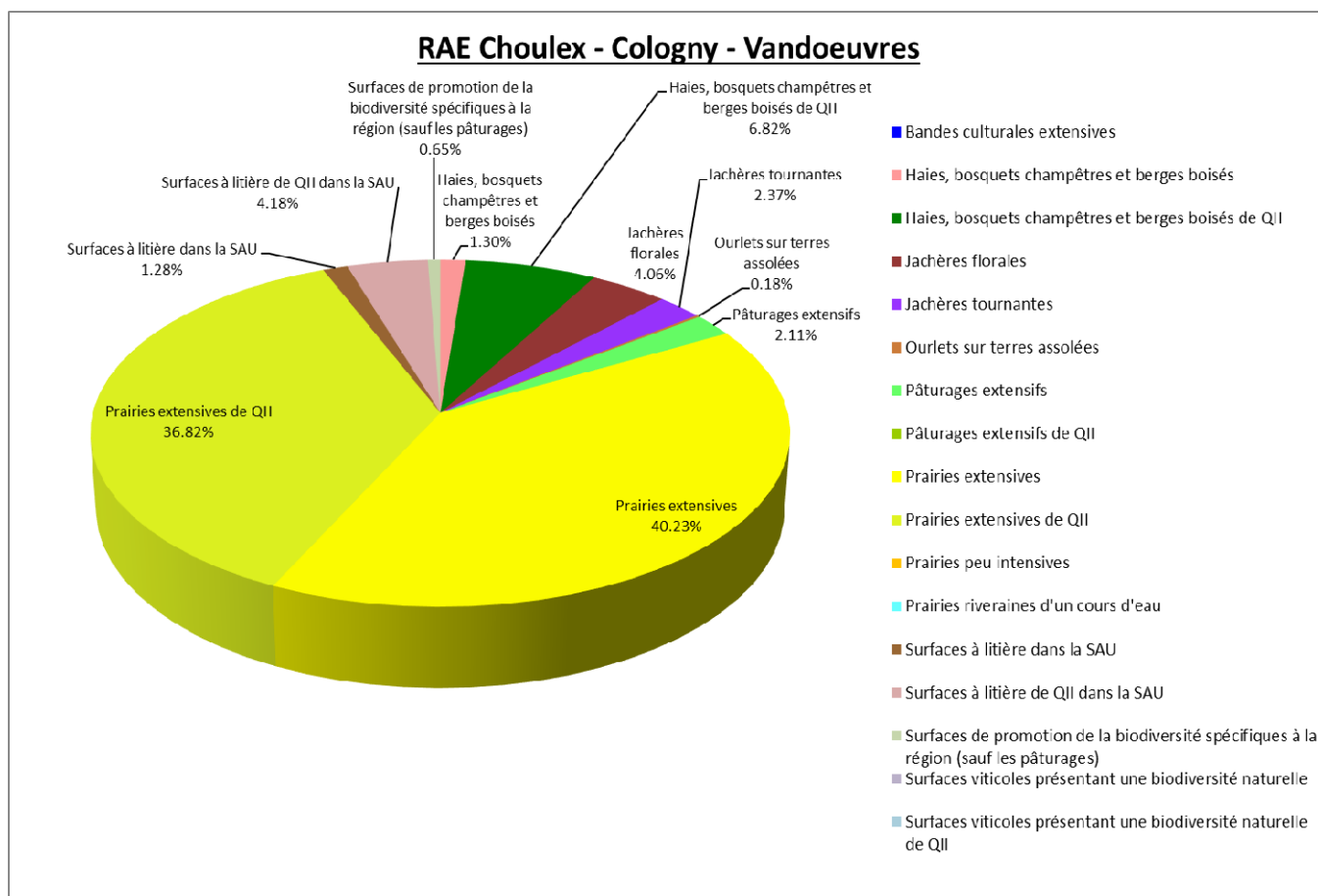
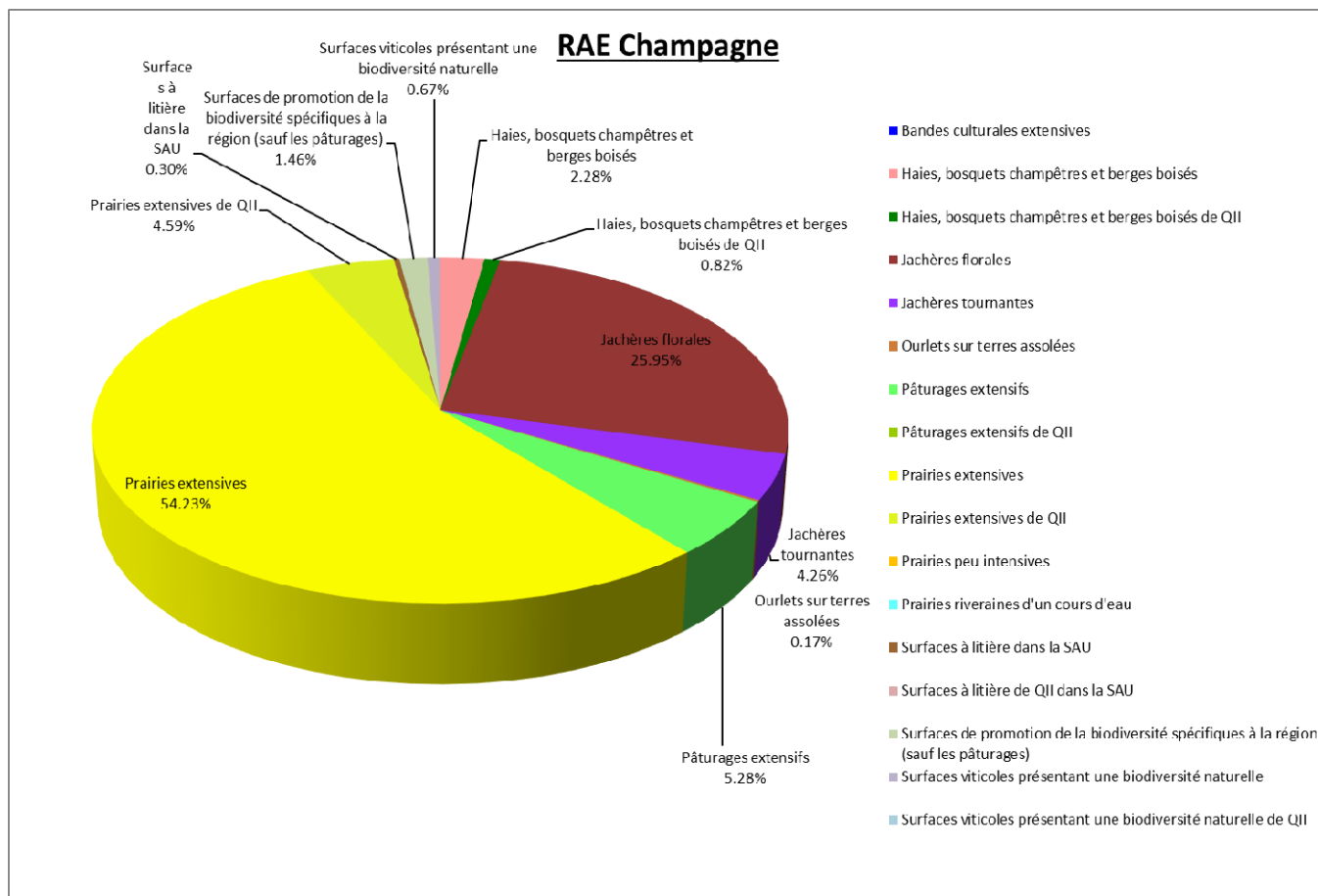


RAE Bernex

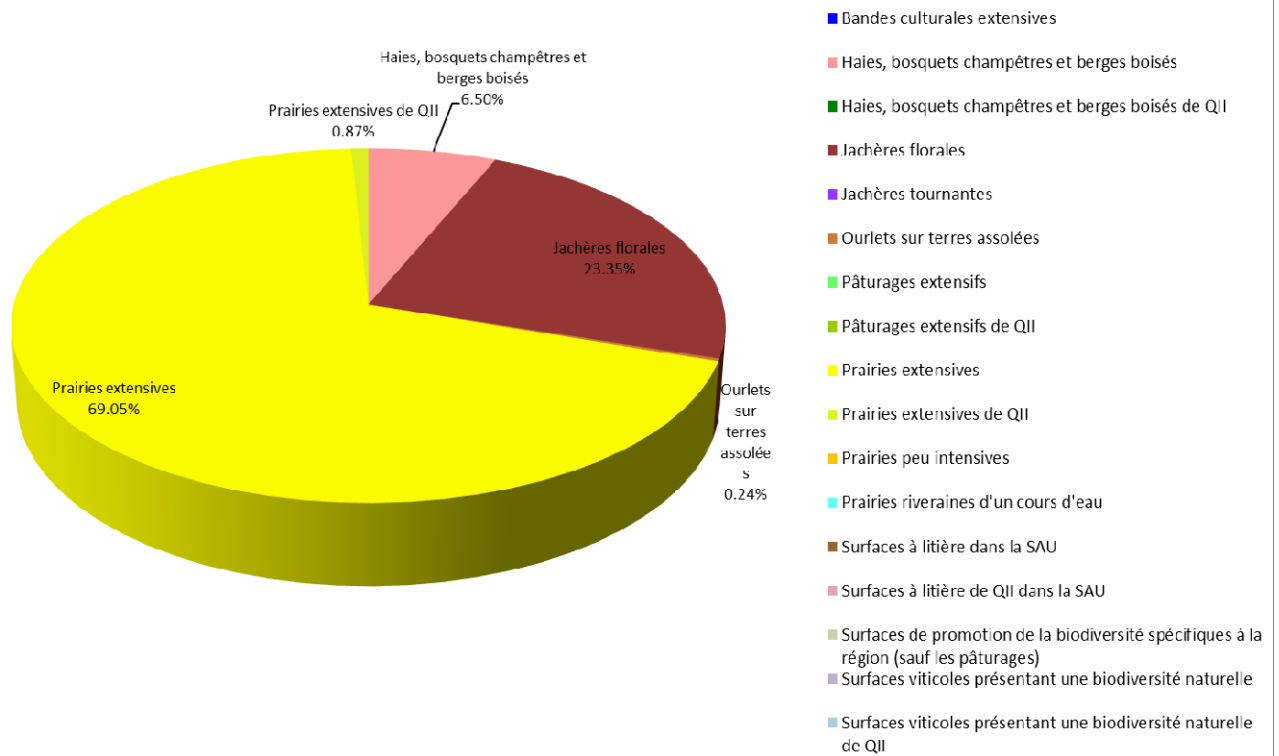


RAE Céligny

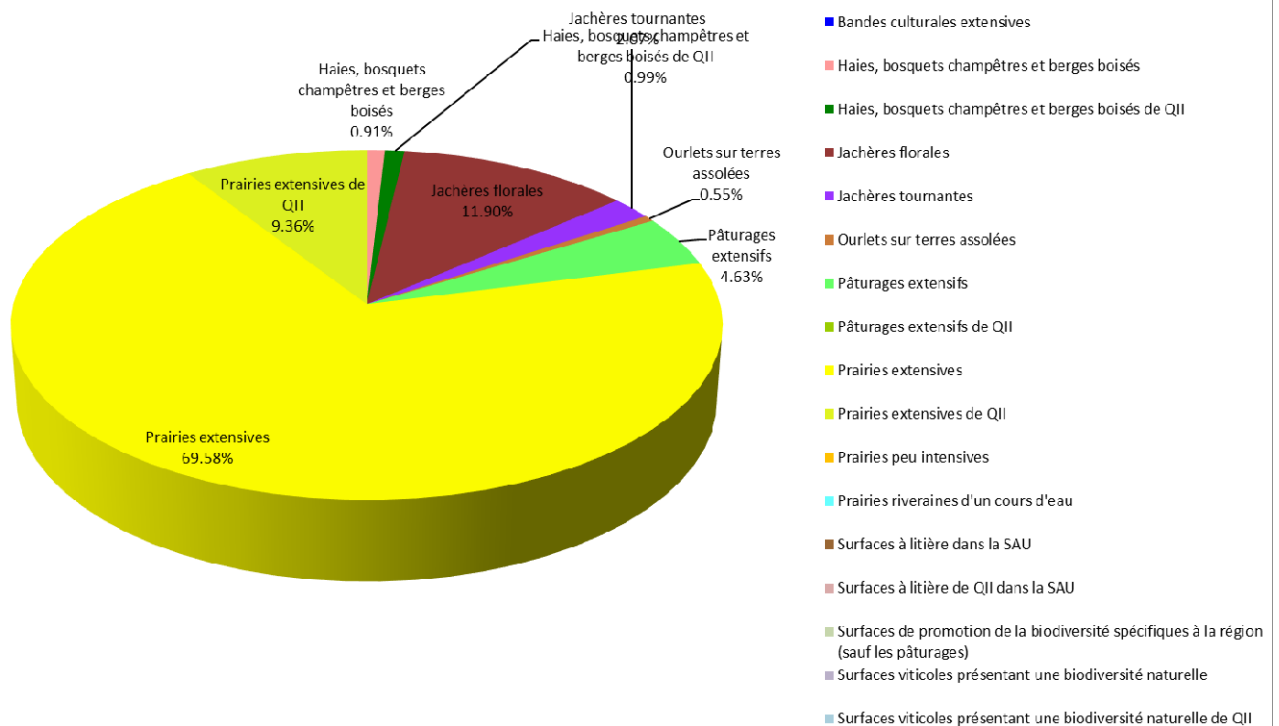




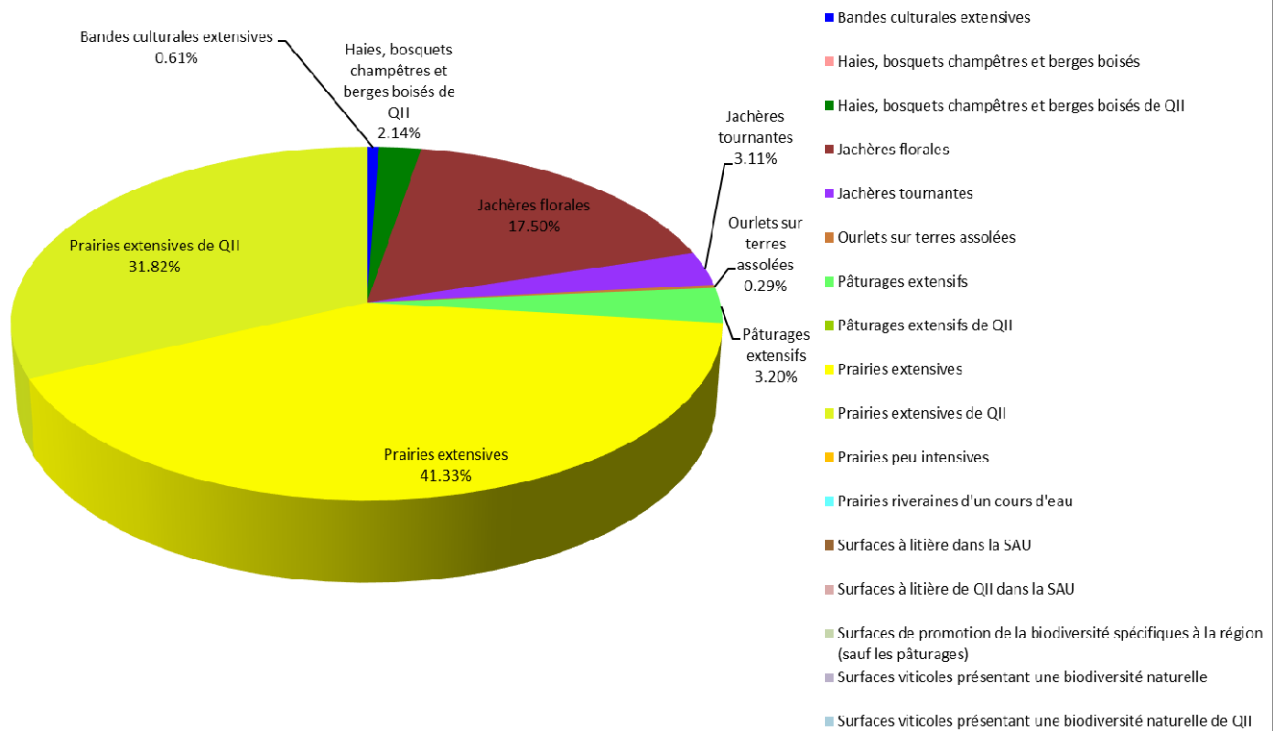
RAE Genève-Sud



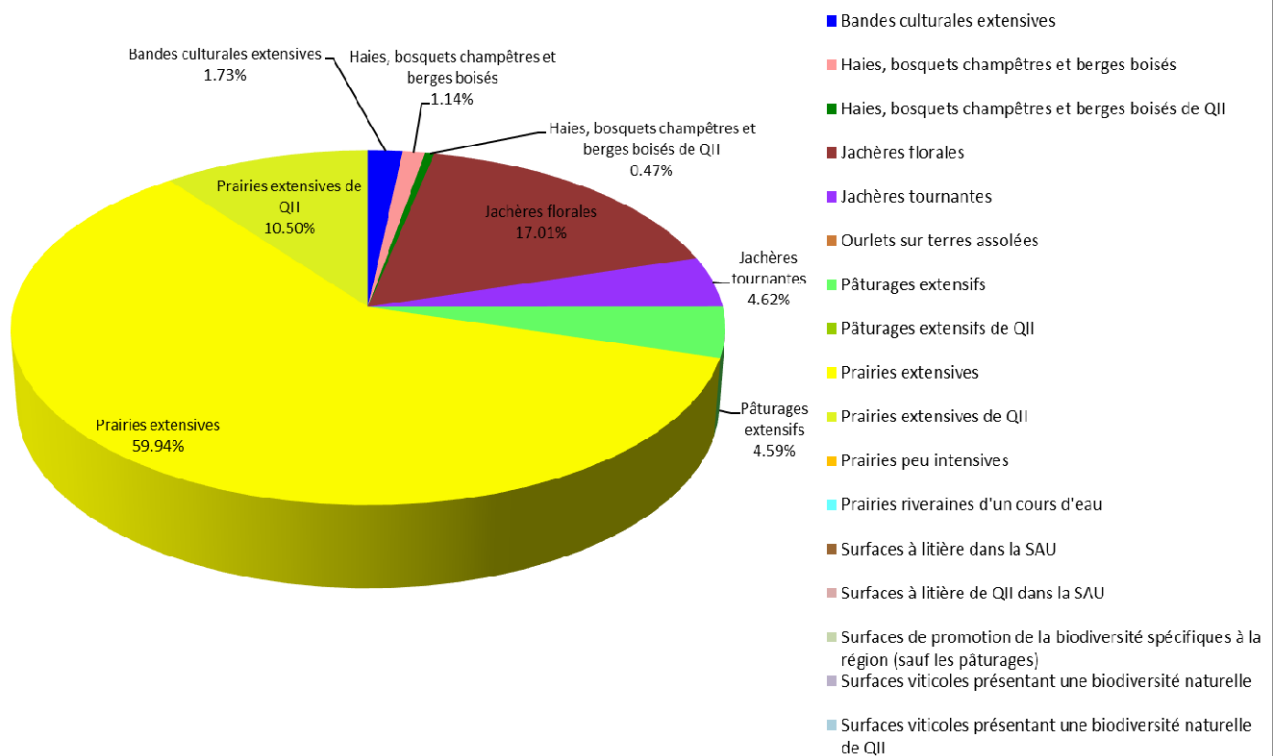
RAE Jussy - Presinge - Puplinge



RAE La Bâtie



RAE Mandement-Avril



Les pourcentages des surfaces de promotion de la biodiversité (SPB) par RAE pour les exploitations bénéficiant de paiements directs sont présentés ci-dessous:

Nom du RAE	Durée 1ère période	Durée 2ème période	SPB en RAE / SPB
RAE Arve-Lac Nord	2014-2021		53.19%
RAE Bernex	2012-2017	2018-2025 (2024)	37.25%
RAE Céligny	2012-2017	2018-2025 (2024)	89.54%
RAE Champagne	2016-2023		54.55%
RAE Choulex - Cologny - Vandoeuvres	2015-2022		72.94%
RAE Genève-Sud	2017-2024		28.21%
RAE Jussy - Presinge - Puplinge	2015-2022		61.60%
RAE La Bâtie	2015-2022		56.03%
RAE Mandement-Avril	2016-2023		56.57%

Remarques:

- Les arbres et les SPB hors de la surface agricole utile ne sont pas pris en considération;
- Concernant le RAE de Céligny, les chiffres présentés prennent en compte les exploitations vaudoises;
- Concernant le RAE de La Bâtie, les chiffres présentés ne prennent pas en compte les exploitations vaudoises (un exploitant avec des parcelles intégrées au réseau);
- Il est à noter que lors d'une nouvelle période de mise en oeuvre d'un RAE, toutes les surfaces (SPB) peuvent être modifiées ou ne plus être prises en compte. Dès lors, il n'est pas forcément approprié dans ce cas précis d'effectuer un comparatif avec l'année précédente.