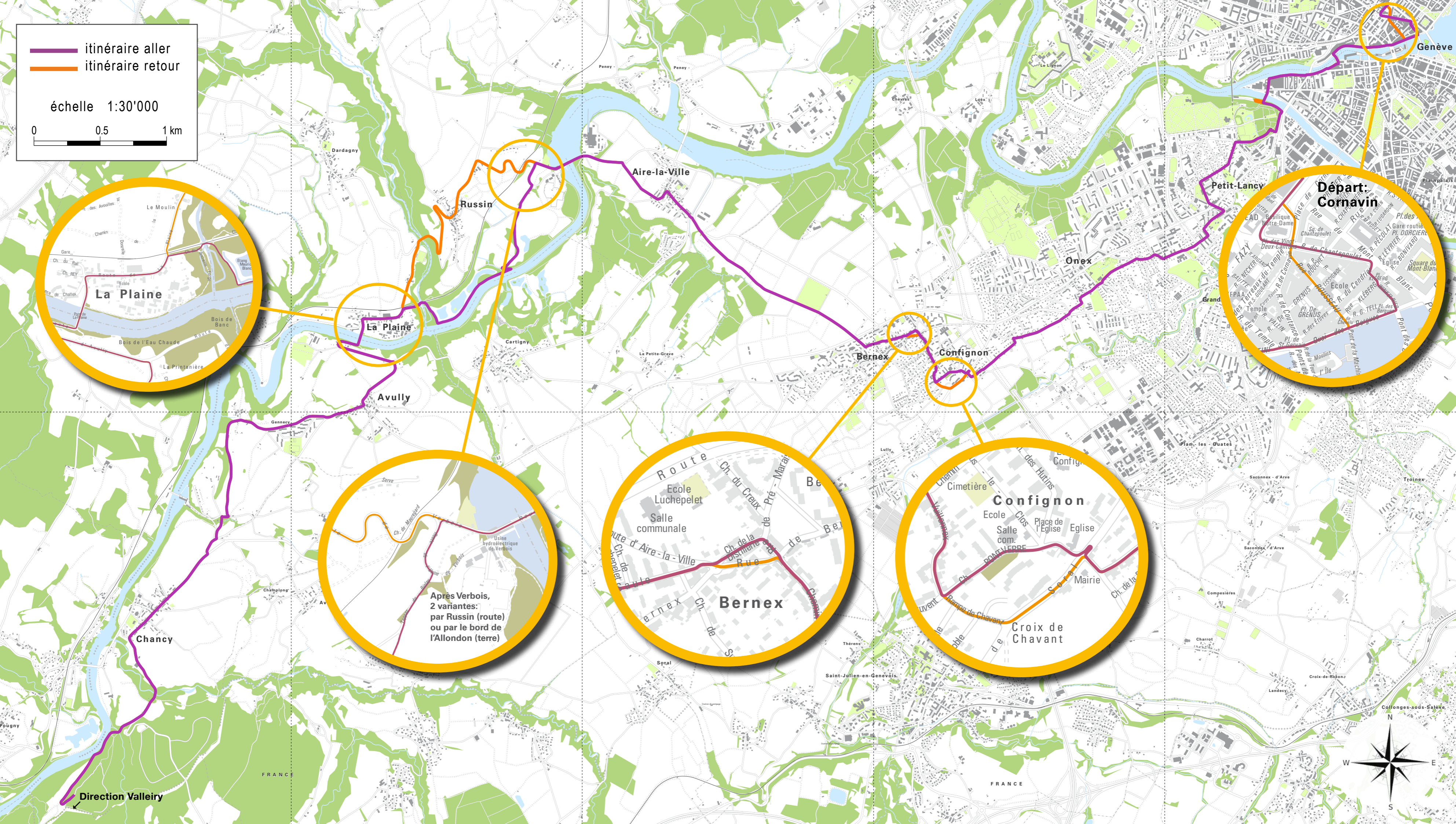
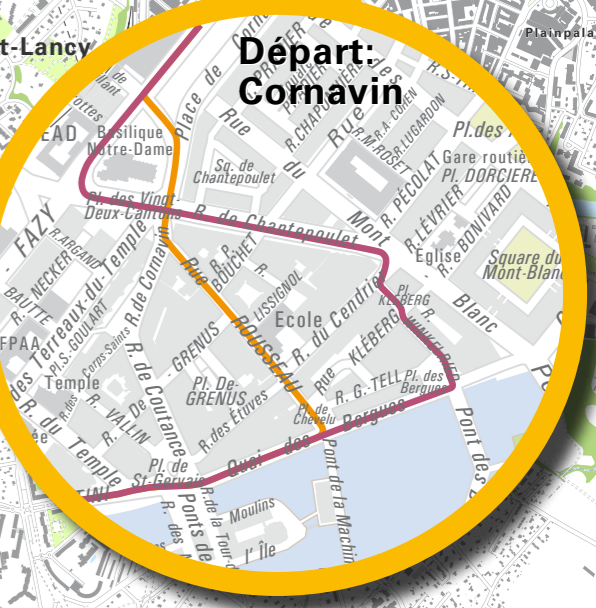


— itinéraire aller
— itinéraire retour

échelle 1:30'000
 0 0.5 1 km





Genève



Bernex



Onex



Lancy



Confignon



Aire-la-Ville



Dardagny



Chancy

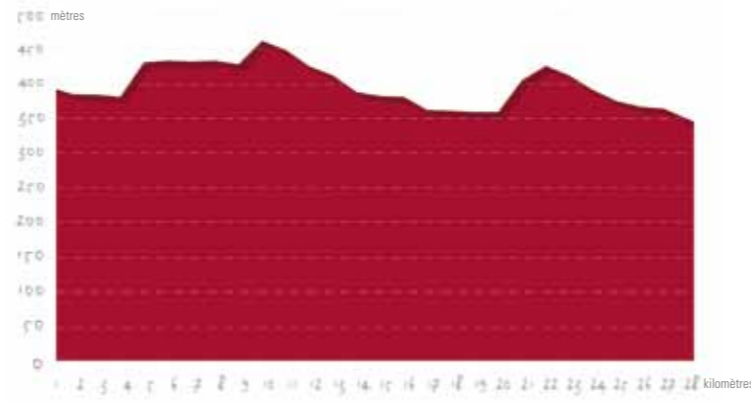


Avully

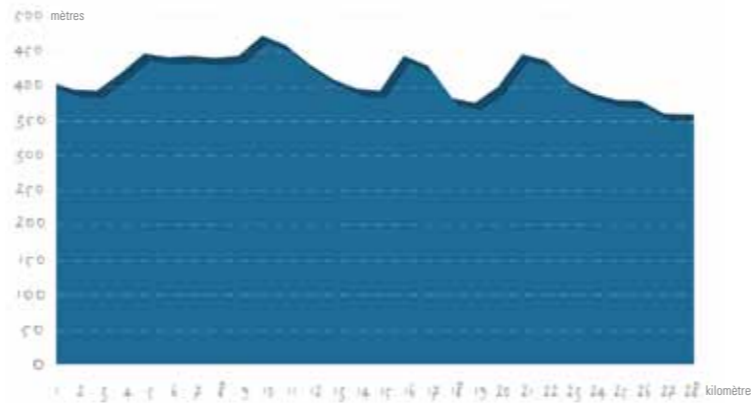


Russin

Dénivellation trajet aller



Dénivellation trajet retour



LES VÉLOROUTES EN SUISSE

Les neuf routes nationales



- 1. Route du Rhône
- 2. Route du Rhin
- 3. Route Nord-Sud
- 4. Route panorama alpin
- 5. Route Mittelland
- 6. Route des Grisons
- 7. Route du Jura
- 8. Route de l'Aar
- 9. Route des Lacs




Véloroutes à Genève

Un itinéraire national

Un itinéraire régional

Deux itinéraires locaux



Temps et distances des trajets à vélo



IMPRESSUM
 Publication: Etat de Genève
 Graphisme: David Siegenthaler
 Crédits photos: D. Siegenthaler, A. Grandchamp, P. Plojoux
 Impression: ATAR

Plans reproduits avec l'autorisation du service de la mensuration officielle 332010.
 Edition juin 2010

VIA RHÔNA Une véloroute fléchée pour rouler dans la campagne genevoise

Inaugurée en juin 2010, la véloroute Via Rhôna, est aussi le plus grand itinéraire fléché à Genève pour les promenades à vélo; il traverse la moitié du canton d'est en ouest, soit 10 communes, de Cornavin à Chancy.

Prolongement de la véloroute qui commence au Glacier du Rhône, Via Rhôna fait partie des itinéraires nationaux de la Suisse à Vélo (n° 1). Elle s'inscrit aussi dans un projet franco-suisse, puisqu'au-delà de la frontière, elle poursuivra à terme son chemin jusqu'à la Méditerranée.

Dans le canton de Genève, les cyclotouristes ont le choix entre trois itinéraires fléchés au départ de la gare Cornavin. Outre Via Rhôna, l'itinéraire 102 «Satigny» nous emmène à la découverte de la rive droite et des beaux vignobles du Mandement. Le 104 «Salève» traverse les parcs de la rive gauche puis franchit l'Arve sur le Pont de Sierre pour nous conduire au bus du téléphérique.

Informations: www.gerouleavelo.ch
Info-service DIM: 022 546 76 00

