











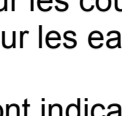

REPUBLIQUE ET CANTON DE GENEVE
 Département du territoire
 Office cantonal de l'eau

SPAGE
Allondon - Mandement
 Schéma de protection, d'aménagement et de gestion des eaux

Annexe 2f
Espaces cours d'eau

Espaces cours d'eau
 Surface inconstructible
 Espace minimal

Surfaces annexes
 Surface inondable essentielle
 Surface nature à conserver
 Surface pour mise à ciel ouvert

Réseau hydrographique
 A ciel ouvert
 Enterré
 Nouveau cours d'eau à ciel ouvert
 Nouveau cours d'eau enterré
 Autres, voûtés et canalisations
 Kilométrage administratif (intervalle 100 m.)
 Plan d'eau
 Zone humide

Les SPAGE définissent l'espace minimal pour les cours d'eau. Les surfaces inconstructibles sont définies dans la carte annexée à la loi sur les eaux (L. 2 05).
 L'espace minimal et les surfaces annexes sont indicatifs et temporaires sur le territoire français.

Echelle: 1:5'000
 31.10.2018

