





Statistiques sur les comptes 2017 des communes genevoises


Département de la Sécurité
Service de surveillance des communes
Secteur finances communales



Résultats des comptes 2017

Résultats des comptes 2017

Communes	Fonctionnement			Investissements			Financement			
	Charges	Revenus	Excédent	Dépenses	Recettes	Nets	Autof.	exc. fin.	Ins. fin.	Total fin.
Aire-la-Ville	3'381'040.73	3'926'634.93	545'594.20	292'538.35	363'952.90	-71'414.55	1'712'433.95	1'783'848.50	0.00	1'783'848.50
Anières	26'483'108.67	35'631'474.28	9'148'365.61	2'271'660.41	56'000.00	2'215'660.41	11'750'461.64	9'534'801.23	0.00	9'534'801.23
Avully	4'431'818.42	4'438'759.50	6'941.08	388'151.35	11'000.00	377'151.35	1'026'725.18	649'573.83	0.00	649'573.83
Avusy	3'918'195.81	4'563'526.46	645'330.65	76'883.44	14'000.00	62'883.44	2'114'704.65	2'051'821.21	0.00	2'051'821.21
Bardonnex	5'862'894.60	6'135'925.81	273'031.21	384'265.70	52'371.15	331'894.55	1'278'746.21	946'851.66	0.00	946'851.66
Bellevue	12'223'792.39	12'486'550.69	262'758.30	2'552'426.75	631'515.08	1'920'911.67	3'179'322.80	1'258'411.13	0.00	1'258'411.13
Bernex	30'917'704.65	31'042'763.55	125'058.90	1'489'682.13	192'813.30	1'296'868.83	4'167'535.00	2'870'666.17	0.00	2'870'666.17
Carouge	94'374'596.36	94'376'682.15	2'085.79	22'530'245.77	2'334'811.80	20'195'433.97	18'432'511.10	0.00	1'762'922.87	-1'762'922.87
Cartigny	3'244'520.76	3'244'898.00	377.24	870'221.08	30'000.00	840'221.08	574'255.24	0.00	265'965.84	-265'965.84
Céligny	2'863'679.37	3'727'316.63	863'637.26	194'609.46	0.00	194'609.46	1'825'363.26	1'630'753.80	0.00	1'630'753.80
Chancy	4'890'169.98	5'187'127.78	296'957.80	496'499.63	0.00	496'499.63	1'356'017.84	859'518.21	0.00	859'518.21
Chêne-Bougeries	40'827'158.25	45'622'080.03	4'794'921.78	3'722'497.90	1'091'205.80	2'631'292.10	17'018'407.93	14'387'115.83	0.00	14'387'115.83
Chêne-Bourg	24'447'986.64	25'022'604.33	574'617.69	5'398'369.56	721'087.05	4'677'282.51	6'165'936.64	1'488'654.13	0.00	1'488'654.13
Choulex	5'577'045.32	6'084'370.65	507'325.33	859'490.70	0.00	859'490.70	1'630'809.43	771'318.73	0.00	771'318.73
Collex-Bossy	4'316'627.94	4'838'419.62	521'791.68	392'878.20	33'725.25	359'152.95	1'076'544.73	717'391.78	0.00	717'391.78
Collonge-Bellerive	33'092'988.20	36'914'114.81	3'821'126.61	2'856'313.80	99'070.00	2'757'243.80	22'460'944.61	19'703'700.81	0.00	19'703'700.81
Cologny	44'747'298.66	50'145'834.21	5'398'535.55	2'307'326.17	16'854.00	2'290'472.17	7'371'216.11	5'080'743.94	0.00	5'080'743.94
Confignon	15'218'505.33	13'010'995.60	-2'207'509.73	681'508.19	264'432.85	417'075.34	405'100.57	0.00	11'974.77	-11'974.77
Corsier	6'172'042.73	6'238'907.58	66'864.85	732'095.07	7'000.00	725'095.07	1'853'645.30	1'128'550.23	0.00	1'128'550.23
Dardagny	5'248'090.25	6'292'106.07	1'044'015.82	556'289.75	588'000.00	-31'710.25	1'752'535.82	1'784'246.07	0.00	1'784'246.07
Genève	1'167'316'153.52	1'200'817'482.42	33'501'328.90	135'123'281.26	13'345'560.37	121'777'720.89	109'825'729.26	0.00	11'951'991.63	-11'951'991.63
Genthod	18'457'979.45	18'769'662.64	311'683.19	2'663'456.59	1'183'200.56	1'480'256.03	2'185'483.74	705'227.71	0.00	705'227.71
Grand-Saconnex	40'158'063.06	40'395'402.53	237'339.47	8'019'386.59	1'794'459.30	6'224'927.29	9'640'359.28	3'415'431.99	0.00	3'415'431.99
Gy	1'510'481.69	1'519'613.56	9'131.87	24'900.00	0.00	24'900.00	156'665.87	131'765.87	0.00	131'765.87
Hermance	4'206'094.96	4'207'455.46	1'360.50	512'091.10	68'701.30	443'389.80	1'750'280.35	1'306'890.55	0.00	1'306'890.55
Jussy	4'760'658.92	4'815'351.19	54'692.27	67'700.00	657'922.70	-590'222.70	1'478'813.68	2'069'036.38	0.00	2'069'036.38
Laconnex	1'865'471.50	2'037'708.75	172'237.25	195'266.60	135'626.55	59'640.05	556'460.25	496'820.20	0.00	496'820.20
Lancy	126'908'710.06	137'550'762.45	10'642'052.39	38'387'579.88	2'015'271.27	36'372'308.61	30'269'459.35	0.00	6'102'849.26	-6'102'849.26
Meinier	19'031'053.24	19'075'842.41	44'789.17	24'722'552.76	9'735'125.20	14'987'427.56	14'346'384.22	0.00	641'043.34	-641'043.34
Meyrin	103'086'425.12	106'002'624.10	2'916'198.98	38'706'041.36	21'050'171.16	17'655'870.20	14'911'616.09	0.00	2'744'254.11	-2'744'254.11
Onex	49'125'509.85	57'107'332.59	7'981'822.74	9'185'985.80	788'969.75	8'397'016.05	12'674'475.33	4'277'459.28	0.00	4'277'459.28
Perly-Certoux	9'939'342.47	9'999'020.07	59'677.60	10'215'637.05	90'664.00	10'124'973.05	4'928'372.66	0.00	5'196'600.39	-5'196'600.39
Plan-les-Ouates	63'132'201.28	68'651'705.57	5'519'504.29	11'958'962.35	2'026'641.52	9'932'320.83	15'235'326.69	5'303'005.86	0.00	5'303'005.86
Pregny-Chambésy	12'897'615.12	15'341'641.80	2'444'026.68	2'117'105.73	25'276.90	2'091'828.83	3'659'729.68	1'567'900.85	0.00	1'567'900.85
Presinge	2'553'671.18	3'292'452.05	738'780.87	780'959.58	159'691.85	621'267.73	1'361'840.87	740'573.14	0.00	740'573.14
Puplinge	7'801'130.71	7'886'678.57	85'547.86	1'209'658.40	1'660'957.45	-451'299.05	3'932'558.07	4'383'857.12	0.00	4'383'857.12
Russin	1'615'617.45	2'091'049.44	475'431.99	376'561.87	0.00	376'561.87	849'381.99	472'820.12	0.00	472'820.12
Satigny	20'780'115.67	25'063'161.88	4'283'046.21	9'494'808.37	33'320.00	9'461'488.37	8'860'411.61	0.00	601'076.76	-601'076.76
Soral	2'155'219.69	3'015'007.56	859'787.87	45'596.00	16'000.00	29'596.00	1'184'685.87	1'155'089.87	0.00	1'155'089.87
Thônex	37'569'727.26	37'688'691.27	118'964.01	6'642'135.21	2'635'310.27	4'006'824.94	7'785'671.40	3'778'846.46	0.00	3'778'846.46
Troinex	10'819'554.75	11'083'085.45	263'530.70	820'480.50	1'800.00	818'680.50	3'047'256.90	2'228'576.40	0.00	2'228'576.40
Vandoeuvres	9'613'039.33	10'669'053.47	1'056'014.14	863'628.70	29'401.20	834'227.50	6'084'010.64	5'249'783.14	0.00	5'249'783.14
Vernier	113'092'018.63	111'372'349.32	-1'719'669.31	31'041'572.48	8'286'594.10	22'754'978.38	11'222'602.30	0.00	11'532'376.08	-11'532'376.08
Versoix	39'731'315.18	40'019'948.87	288'633.69	7'638'039.26	171'874.10	7'466'165.16	25'214'167.21	17'748'002.05	0.00	17'748'002.05
Veyrier	30'200'715.71	31'118'711.97	917'996.26	14'308'824.70	792'901.20	13'515'923.50	8'537'705.81	0.00	4'978'217.69	-4'978'217.69
Total	2'270'567'150.86	2'368'522'888.07	97'955'737.21	404'176'165.55	73'213'279.93	330'962'885.62	406'852'667.13	121'679'054.25	45'789'272.74	75'889'781.51
Total sans Genève	1'103'250'997.34	1'167'705'405.65	64'454'408.31	269'052'884.29	59'867'719.56	209'185'164.73	297'026'937.87	121'679'054.25	33'837'281.11	87'841'773.14



Statistiques des charges et des revenus de fonctionnement 2017

Comparés des communes, par fonction, en valeur absolue et en
francs par habitants

CLASSIFICATION FONCTIONNELLE DES COMMUNES GENEVOISES

0 Administration générale

- 01 Conseil municipal
- 02 Conseil administratif, maire et adjoints
- 05 Administration générale
- 08 Immeubles du patrimoine administratif (non ventilables)
- 09 Divers (non ventilables)

1 Sécurité publique

- 10 Protection juridique
- 11 Sécurité municipale
- 14 Incendie et secours
- 16 Protection civile

2 Enseignement et formation

- 21 Ecoles publiques

3 Culture et loisirs

- 30 Encouragement à la culture
- 33 Parcs et promenades
- 34 Sports
- 35 Autres loisirs

5 Prévoyance sociale

- 54 Institutions pour la jeunesse
- 58 Aide sociale

6 Trafic

- 62 Routes communales
- 65 Trafic régional

7 Protection et aménagement de l'environnement

- 71 Approvisionnement en eau, protection et correction des eaux
- 72 Traitement des déchets
- 74 Cimetières et crématoires
- 78 Autres tâches de protection de l'environnement
- 79 Aménagement du territoire

9 Finances et impôts

- 90 Impôts
- 94 Charges et revenus des capitaux
- 95 Immeubles du patrimoine financier

CLASSIFICATION FONCTIONNELLE POUR LES COMMUNES GENEVOISES

Catalogue détaillé par tâches

0 Administration générale

01 Conseil municipal

Conseil municipal, commissions et bureau du conseil municipal.

02 Conseil administratif, maire et adjoints

Conseil administratif, maire, adjoints, séances d'information, représentations.

05 Administration générale

Frais relatifs au bureau intercommunal d'informatique, service d'information et de documentation, feuille officielle, AVS pour le personnel, travaux de reliure, service du traitement de l'information, installations électroniques, archives, bureau d'accueil, commissions (sans celles des pouvoirs législatif, ou exécutif), conférences, assurance-maladie pour le personnel, secrétariat général, caisse de pensions et de prévoyance, primes d'assurances choses, prestations sociales pour le personnel, téléphone, huissiers, formation du personnel, frais de déplacements et compensation de frais, matériel de bureau pour les administrations, frais de poursuites, réviseur des comptes, abonnement aux journaux et revues, imprimés, annonces (recherche de personnel, deuil, etc), ports, taxes des comptes de chèques postaux, collages d'affiches, distribution d'imprimés, allocations de vie chère, primes d'ancienneté et gratifications, allocations versées à la fin des rapports de service.

08 Immeubles du patrimoine administratif (non ventilables)

Service des bâtiments, mairie, location de bureaux (pour une tâche non déterminée), salle communale (en tant que tâche non déterminée), conciergerie des bâtiments administratifs, bâtiments à usages multiples (en tant que tâche non déterminée), construction de bâtiments administratifs, entretien des bâtiments administratifs, mobilier de bureau pour les administrations, horloges publiques.

09 Divers (non ventilable)

Ce numéro est réservé pour les charges et revenus qui ne sont pas attribuables à une des 25 fonctions principales (énumération négative); défense nationale, militaire, santé, économie publique, etc, ainsi que les frais relatifs au secrétariat de l'association des communes genevoises, contributions à l'association des communes suisses et à l'union des villes suisses, recensement, prestations aux pensionnés, pensions de retraite, allocations de renchérissement aux pensionnés, redevance des services industriels, parts sur les taxes des ventes volontaires, amortissement du découvert au bilan.

1 Sécurité publique

10 Protection juridique

Documents d'identité, actes d'origine, données informatisées, contrôle de l'habitant, recueil des lois, consultations juridiques, naturalisations, frais de votations et d'élections, droits politiques (frais liés aux référendums et aux initiatives municipales), taxes et redevances pour procédés de réclame, participation aux frais de l'arrondissement de l'état civil et frais d'informatisation des registres de l'état civil, domaine public (en tant que sujet à autorisation/permission/concession).

11 Sécurité municipale

Police municipale, frais d'habillement des agents municipaux, véhicules de la police municipale, permissions de police, amendes, vente des plaques de vélomoteurs, marchés, domaine public (en tant que police des rues, notamment sanctions liées aux procédés de réclame), patrouilleuses et patrouilleurs scolaires.

14 Incendie et secours

Services du feu et de secours, compagnies des sapeurs pompiers, prévention contre l'incendie, matériel de lutte contre l'incendie, sauveteurs auxiliaires, sociétés de samaritains, part de la commune aux frais d'intervention du service d'incendie et de secours dans le canton, lances de pompiers, extincteurs, véhicules des services du feu et de secours, poteaux à incendie et bouches à eau, sapeurs pompiers volontaires, sociétés de sauvetage.

16 Protection civile

Service de la protection civile, cours de la protection civile, postes sanitaires, subventions aux abris de protection civile, matériel de protection civile, poste de commandement, matériel de pansement, constructions de protection civile, chef local de la protection civile, abris de protection civile, économie de guerre.

2 Enseignement et formation

21 Ecoles publiques

Matériel et mobilier scolaires, fêtes des écoles, courses scolaires, classes vertes, de neige et artistiques, bus scolaires, préaux, associations des parents d'élèves, écoles enfantines, écoles primaires, écoles de musique publiques, autres activités pour l'instruction publique, écoles publiques, formation professionnelle, formation des adultes.

3 Culture et loisirs

30 Encouragement à la culture

Bibliothèques publiques, bibliobus, fête nationale, activités culturelles organisées par la commune, promotions civiques, théâtres, musées, concerts, manifestations culturelles, émissions locales de télévision, expositions culturelles, sociétés communales de chant et de musique, fanfares, orchestres, monuments historiques, oeuvres artistiques, activités cinématographiques, antennes collectives, journal local, radio, associations théâtrales, décorations artistiques, matériel de fête et de décoration, églises, cours de poterie, dames paysannes, téléseaux, radios locales, mass-média.

33 Parcs et promenades

Parcs publics, chemins pédestres, zones de verdure, service des parcs, aménagement des rives, chemins des rives, forêts.

34 Sports

Sociétés sportives communales, piscines, bassins de natation, installations sportives, patinoires, plages, centres sportifs communaux et intercommunaux, manifestations sportives, stades, jeunesse et sport, parcours de santé, centres de tennis, boulodromes, sociétés de tir, fêtes de tir, jeunes tireurs, terrains de sport.

35 Autres loisirs

Centres de loisirs, maison de quartier, terrains d'aventure, terrains de jeux de type " Agorespace ", colonies de vacances, centres aérés, ludothèques, clubs d'ânés, jardins Robinson, places de jeux, jardins familiaux, corps de cadets et éclaireurs, centres de rencontre, maisons de vacances, discothèques, sorties des ânés, repas des ânés, clubs pour adolescents.

5 Prévoyance sociale

54 Institutions pour la jeunesse

Crèches, espace de vie enfantine, pouponnières, jardins d'enfants, garderies d'enfants, restaurants scolaires, auberges de jeunesse, activités parascolaires, maisons des jeunes.

58 Aide sociale

Office social, institutions et oeuvres sociales, foyers pour personnes âgées, centres médico-sociaux, aide humanitaire, institutions de bienfaisance, allocations sociales, déficit d'exploitation des immeubles locatifs, prestations complémentaires AVS/AI, aides aux indigents, aides aux handicapés, aides à la famille, aides aux chômeurs, services de repas à domicile, aides ménagères, aides familiales, homes pour personnes âgées, assistance aux personnes âgées, aides au logement.

6 Trafic

62 Routes communales

Construction et entretien du réseau des routes, trottoirs et chemins communaux, ouvrages d'art, numérotation des maisons, parcs couverts, parcomètres, places de parcs, voirie, nettoyage, éclairage public, signalisation et marquage routier, enlèvement de la neige, lutte contre le verglas, achats de hors-ligne, parcs à caravanes, routes privées, bords de routes, taille des haies, giratoires, seuils de ralentissement.

65 Trafic régional

Charges (couverture du déficit, subventions d'investissement, etc.) des transports publics communaux ou intercommunaux, transports publics genevois, construction, entretien et nettoyage des abris des transports publics, sociétés de navigation des lacs et cours d'eau, aménagement et entretien des ports, CFF, taxis, droits de stationnement des taxis, téléphérique.

7 Protection et aménagement de l'environnement

71 Approvisionnement en eau, protection et correction des eaux

Canalisations pour eaux usées, égouts, épuration des eaux, fontaines publiques, approvisionnement en eau, réservoirs d'eau, drainages, correction des eaux.

72 Traitement des déchets

Enlèvement et traitement des ordures ménagères, usines d'incinération des déchets, destruction des huiles usées, enlèvement du verre, enlèvement des matières récupérées, enlèvement et traitement des déchets industriels et encombrants, voirie (quote-part), compostage, déchetteries.

74 Cimetières et crématoires

Cimetières, crématoires, columbariums, chambres mortuaires et chapelles, convois funèbres, levées de corps.

78 Autres tâches de protection de l'environnement

Toilettes publiques : vespasiennes, WC pour chiens.

Caninettes

Incinération des dépouilles animales : abattoirs, incinération des dépouilles animales, équarrissage, traitement des déchets carnés

Lutte contre la pollution, autres tâches : lutte contre le bruit, hygiène de l'air, pollution de l'air, contrôle des gaz d'échappement, traitement des arbres, contrôle des brûleurs, études relatives à l'économie d'énergie.

79 Aménagement du territoire

Plans d'aménagement (plans directeurs localisés), plans d'affectation, encouragement à l'économie régionale, plans d'urbanisme, améliorations foncières, remaniements parcellaires.

9 Finances et impôts

90 Impôts

Centimes additionnels communaux (impôts sur le revenu et la fortune et impôts sur le bénéfice et le capital), taxe professionnelle communale, part à l'impôt sur certains bénéfices immobiliers, part à l'impôt sur les bénéfices d'aliénation, de remise ou de liquidation de certaines entreprises, part à l'impôt sur la dissolution des réserves et provisions, impôt communal sur les chiens, contributions de péréquation financière, compensation financière en faveur des communes frontalières françaises, frais payés à l'Etat pour la perception des impôts et de la taxe professionnelle communale.

94 Charges et revenus des capitaux

Intérêts actifs, intérêts passifs, intérêts moratoires, intérêts compensatoires, dividendes, gérance des titres, rendement des fonds propres investis dans la construction des immeubles locatifs, agio, dis-agio, frais d'emprunt, frais d'émission et de publicité, commissions bancaires, timbre fédéral.

95 Immeubles du patrimoine financier (immeubles locatifs et terrains de réserve)

Exploitation, entretien et impôts des immeubles locatifs et des terrains de réserve, moins-values sur les immeubles locatifs.

Récapitulatif par fonction, année 2017 (Charges de fonctionnement)

(arrondi franc)

Communes	Nombre d'habitants	Administration générale						Sécurité publique					Enseignement et formation	
		01	02	05	08	09	Total 0	10	11	14	16	Total 1	21	Total 2
Aire-la-Ville	1'164	33'200	112'538	433'310	1'283'949	51'354	1'914'350	15'434	15'728	108'254	18'084	157'500	111'322	111'322
Anières	2'531	106'383	252'202	2'465'672	518'029	15'526	3'357'811	36'399	200'210	302'206	126'119	664'933	885'146	885'146
Avully	1'776	48'633	90'359	1'166'198	694'280	10'999	2'010'469	25'755	21'517	147'579	27'478	222'329	69'734	69'734
Avusy	1'441	33'713	82'660	1'029'945	1'698'425	8'146	2'852'889	21'887	0	118'579	22'007	162'473	69'456	69'456
Bardonnex	2'213	52'259	172'758	833'004	539'820	139'702	1'737'544	37'258	81'177	186'957	25'262	330'654	490'600	490'600
Bellevue	3'321	71'973	304'839	1'475'132	723'846	13'178	2'588'968	38'341	77'459	319'452	147'338	582'590	1'257'338	1'257'338
Bernex	10'061	199'122	309'623	3'460'726	1'788'540	450'281	6'208'292	139'285	1'523'525	960'329	169'132	2'792'271	2'602'837	2'602'837
Carouge	22'631	271'014	706'857	7'080'095	6'259'604	1'162'011	15'479'582	435'925	5'744'999	1'502'080	280'558	7'963'561	5'952'774	5'952'774
Cartigny	950	13'800	84'499	648'674	529'492	29'825	1'306'291	14'757	0	148'017	13'387	176'161	442'391	442'391
Céligny	793	10'700	90'206	564'848	446'371	28'491	1'140'617	8'775	15'877	76'802	84'789	186'242	109'531	109'531
Chancy	1'681	18'005	88'978	604'639	1'494'639	10'477	1'494'957	22'406	38'545	181'255	21'301	263'508	585'706	585'706
Chêne-Bougeries	11'867	173'246	348'776	3'563'755	3'721'688	459'139	8'266'603	456'207	2'518'322	1'007'284	305'956	4'287'769	4'937'203	4'937'203
Chêne-Bourg	8'708	64'843	270'749	3'073'503	1'621'864	219'317	5'250'276	30'112	1'128'832	583'970	226'683	1'969'597	2'347'515	2'347'515
Choulex	1'160	68'144	189'606	862'549	64'744	7'753	1'192'795	17'760	43'477	136'743	15'714	213'693	197'391	197'391
Collex-Bossy	1'680	28'931	156'064	962'075	392'012	8'355	1'547'437	19'579	14'753	238'022	19'761	292'115	369'490	369'490
Collonge-Bellerive	8'171	111'599	272'696	4'148'774	948'391	37'279	5'518'739	127'232	1'051'880	2'725'334	184'476	4'088'921	7'032'989	7'032'989
Cologny	5'512	138'605	488'547	5'306'910	487'645	113'372	6'535'079	85'506	688'354	635'600	73'703	1'483'163	691'673	691'673
Confignon	4'630	64'108	233'218	1'749'373	1'474'529	22'876	3'544'105	64'151	351'792	514'835	93'826	1'024'604	1'957'060	1'957'060
Corsier	2'077	106'604	213'084	1'764'808	171'676	19'983	2'276'155	36'337	129'262	214'024	26'150	405'773	601'982	601'982
Dardagny	1'876	16'990	101'038	1'086'498	229'993	9'526	1'444'045	24'112	3'009	160'335	15'803	203'259	127'796	127'796
Genève	202'428	2'555'491	1'892'385	121'216'933	11'163'922	2'224'124	139'052'855	9'840'495	77'010'080	53'900'443	2'915'176	143'666'213	64'461'086	64'461'086
Genthod	2'794	73'463	208'347	991'627	1'104'088	10'186	2'387'711	32'462	276'448	305'011	34'377	648'298	550'347	550'347
Grand-Saconnex	11'982	134'665	411'516	3'815'512	7'503'048	101'617	11'966'358	150'664	1'779'209	1'046'973	222'842	3'199'688	1'887'356	1'887'356
Gy	485	13'500	88'198	331'030	170'530	3'451	606'708	7'842	16'304	90'568	6'978	121'692	92'009	92'009
Hermance	1'035	36'839	103'851	897'630	995'884	48'444	2'082'648	17'005	85'751	115'860	7'570	226'185	352'468	352'468
Jussy	1'292	32'094	129'488	1'282'195	602'619	13'235	2'059'632	21'437	76'184	194'861	18'271	310'753	321'114	321'114
Laconnex	681	19'288	66'460	347'259	155'593	2'340	590'939	9'618	7'582	59'045	10'160	86'403	47'369	47'369
Lancy	32'045	251'983	767'827	7'908'422	576'801	680'137	10'185'170	447'821	3'980'780	2'604'934	714'451	7'747'986	13'210'376	13'210'376
Meinier	2'151	71'512	171'840	1'693'693	5'008'365	22'431	6'967'840	34'758	43'477	833'273	30'189	941'697	282'008	282'008
Meyrin	24'128	365'142	453'902	13'345'505	3'813'886	445'614	18'424'050	595'410	3'731'047	1'679'157	274'852	6'280'465	7'143'020	7'143'020
Onex	19'015	175'276	582'459	4'122'688	2'877'384	1'565'363	9'323'171	248'810	3'038'992	1'388'907	230'457	4'907'167	3'899'692	3'899'692
Perly-Certoux	3'091	48'900	162'695	984'433	732'520	65'356	1'993'904	52'422	146'381	236'136	44'110	479'049	464'832	464'832
Plan-les-Ouates	10'748	151'266	379'538	14'626'262	1'306'465	669'184	17'132'716	122'032	628'134	1'286'391	114'563	2'151'121	5'105'678	5'105'678
Pregny-Chambésy	3'936	76'503	205'539	1'340'201	538'053	34'440	2'194'736	270'797	260'499	279'277	65'797	876'370	917'254	917'254
Presinge	698	24'974	124'195	576'418	91'876	3'490	820'952	12'393	0	164'724	8'530	185'648	65'000	65'000
Puplinge	2'438	60'422	133'282	1'263'589	1'331'368	23'157	2'811'818	80'092	139'354	768'396	33'686	1'021'528	925'954	925'954
Russin	542	36'500	80'303	317'375	51'925	3'822	489'924	5'869	0	50'978	5'508	62'355	332'577	332'577
Satigny	4'198	65'654	263'340	1'014'089	1'812'365	66'709	3'222'157	35'299	201'923	489'351	39'696	766'269	2'047'172	2'047'172
Soral	827	24'149	88'561	532'450	105'785	4'784	755'729	12'256	730	84'221	13'014	110'220	72'783	72'783
Thônex	14'175	134'941	347'853	2'571'613	571'039	1'007'919	4'633'364	122'921	2'168'127	1'047'246	198'434	3'536'728	7'333'750	7'333'750
Troinex	2'413	53'030	122'999	962'565	1'997'986	58'158	3'194'738	39'189	157'963	250'449	20'011	467'611	825'508	825'508
Vandoeuvres	2'547	98'401	247'105	925'307	1'299'645	104'419	2'674'877	42'871	277'577	210'731	49'889	581'068	912'867	912'867
Vernier	35'423	358'595	593'857	5'791'486	4'218'827	817'802	11'780'567	606'652	3'951'126	2'297'335	405'366	7'260'479	9'270'467	9'270'467
Versoix	13'333	191'512	366'688	3'125'083	11'041'555	172'469	14'897'307	187'571	1'582'705	1'748'958	479'849	3'999'083	3'474'712	3'474'712
Veyrier	11'573	125'207	337'055	2'486'095	2'296'394	221'384	5'466'136	97'904	1'566'888	742'201	97'088	2'504'081	3'252'798	3'252'798
Total	498'221	6'811'179	12'898'578	234'749'949	85'735'678	11'187'626	351'383'010	14'751'809	114'775'976	82'143'080	7'938'411	219'609'276	158'088'128	158'088'128
Total sans Genève	295'793	4'255'688	11'006'193	113'533'016	74'571'756	8'963'502	212'330'155	4'911'314	37'765'896	28'242'638	5'023'215	75'943'063	93'627'042	93'627'042

Récapitulatif par fonction, année 2017 (Charges de fonctionnement)

(arrondi franc)

Communes	Nombre d'habitants	Culture et loisirs					Prévoyance sociale			Trafic		
		30	33	34	35	Total 3	54	58	Total 5	62	65	Total 6
Aire-la-Ville	1'164	29'232	83'598	165'000	34'653	312'483	268'872	64'022	332'894	338'962	19'036	357'998
Anières	2'531	507'139	88'465	441'161	64'592	1'101'357	1'455'544	638'374	2'093'917	976'267	205'463	1'181'730
Avully	1'776	112'015	77'156	88'357	82'308	359'836	433'198	100'428	533'626	234'760	41'101	275'861
Avusy	1'441	90'970	126'799	90'997	27'063	335'828	309'980	70'310	380'290	118'111	46'682	164'793
Bardonnex	2'213	78'152	95'000	199'696	82'255	455'103	727'509	172'899	900'407	431'488	5'383	436'871
Bellevue	3'321	245'922	440'627	324'424	61'087	1'072'060	1'978'902	198'514	2'177'416	1'750'927	335'190	2'086'117
Bernex	10'061	1'494'520	620'107	2'185'462	834'058	5'134'147	6'066'861	1'032'483	7'099'344	3'062'847	226'621	3'289'468
Carouge	22'631	13'558'584	3'710'378	7'747'640	1'789'756	26'806'358	17'840'032	4'511'402	22'351'433	10'046'454	52'615	10'099'069
Cartigny	950	34'138	43'133	19'814	51'242	148'327	187'768	51'834	239'603	246'107	2'852	248'959
Céligny	793	41'324	59'644	48'075	1'899	150'943	182'792	49'057	231'849	242'801	17'914	260'715
Chancy	1'681	64'907	94'043	21'366	30'475	210'791	545'918	68'093	614'011	327'894	16'453	344'348
Chêne-Bougeries	11'867	752'145	3'566'624	3'538'554	616'101	8'473'423	4'838'917	1'886'573	6'725'490	3'635'956	338'195	3'974'151
Chêne-Bourg	8'708	596'570	667'843	1'656'696	436'297	3'357'405	4'393'196	839'762	5'232'958	2'976'316	46'077	3'022'394
Choulex	1'160	49'983	17'353	114'580	48'407	230'323	335'857	76'434	412'290	744'533	4'722	749'255
Collex-Bossy	1'680	63'746	47'481	191'138	36'493	338'857	590'875	56'961	647'836	256'650	105'643	362'293
Collonge-Bellerive	8'171	1'385'982	2'548'982	1'415'415	228'659	5'579'038	2'593'448	617'188	3'210'635	8'062'174	258'284	8'320'458
Colligny	5'512	1'732'800	426'292	1'535'757	88'660	3'783'509	1'759'212	853'559	2'612'771	1'324'118	216'466	1'540'584
Confignon	4'630	88'840	286'050	496'415	110'521	981'826	3'138'114	658'965	3'797'079	1'317'313	33'883	1'351'196
Corsier	2'077	144'758	127'688	159'915	25'535	457'896	841'445	58'795	900'240	586'550	58'081	644'631
Dardagny	1'876	30'324	79'714	180'041	800	290'879	459'201	50'603	509'803	289'093	87'249	376'342
Genève	202'428	255'565'882	35'865'596	51'050'819	23'003'279	365'485'576	124'063'983	49'363'744	173'427'727	71'333'552	881'468	72'215'020
Genthod	2'794	1'551'623	307'184	449'585	35'790	2'344'182	890'461	207'229	1'097'690	822'639	63'227	885'866
Grand-Saconnex	11'982	522'533	2'536'201	2'113'367	1'282'466	6'454'566	5'017'618	1'002'547	6'020'165	4'493'051	141'766	4'634'817
Gy	485	52'642	34'689	9'826	20'758	117'914	160'591	26'221	186'812	107'182	4'473	111'655
Hermance	1'035	93'260	43'424	117'295	42'128	296'106	356'450	27'437	383'887	608'989	87'307	696'296
Jussy	1'292	80'498	44'783	41'587	3'136	170'004	455'737	101'399	557'137	1'211'858	113'896	1'325'754
Laconnex	681	45'107	25'651	443'119	6'690	520'567	39'577	45'029	84'606	59'305	3'959	63'264
Lancy	32'045	4'336'068	5'645'383	8'211'259	5'371'212	23'563'922	22'164'112	6'903'146	29'067'257	12'827'562	376'860	13'204'421
Meinier	2'151	189'677	70'593	5'551'327	7'162	5'818'759	980'936	126'137	1'107'073	2'594'841	113'654	2'708'495
Meyrin	24'128	9'549'192	4'000'803	9'551'135	3'640'691	26'741'822	16'308'611	3'500'324	19'808'935	4'175'506	20'805	4'196'311
Onex	19'015	3'196'899	2'013'372	3'239'974	422'308	8'872'554	10'893'603	2'636'312	13'529'915	2'036'596	18'548	2'055'144
Perly-Certoux	3'091	150'407	953'121	1'368'483	199'594	2'671'605	570'392	222'011	792'403	2'780'766	6'609	2'787'375
Plan-les-Ouates	10'748	2'269'506	857'208	3'058'404	2'249'517	8'434'635	11'231'162	1'468'785	12'699'946	2'150'339	483'652	2'633'991
Pregny-Chambésy	3'936	324'188	176'358	673'002	8'365	1'181'912	1'030'458	211'728	1'242'186	1'368'474	81'205	1'449'679
Presinge	698	86'895	16'658	26'787	3'790	134'129	387'184	113'142	500'327	289'178	28'261	317'439
Puplinge	2'438	395'626	239'927	196'968	34'353	866'874	1'737'326	188'493	1'925'819	619'565	14'854	634'418
Russin	542	22'463	90'167	7'700	1'750	122'080	127'858	34'499	162'358	163'543	2'131	165'674
Satigny	4'198	157'845	1'272'569	831'488	12'210	2'274'113	3'474'335	379'365	3'853'701	2'151'408	230'586	2'381'993
Soral	827	69'078	25'780	45'188	22'562	162'608	59'152	44'676	103'828	206'999	5'270	212'269
Thônex	14'175	699'130	1'696'325	3'842'827	2'473'168	8'711'450	5'983'750	1'703'709	7'687'459	2'659'282	52'516	2'711'798
Troinex	2'413	502'889	375'692	158'832	106'786	1'144'199	846'012	116'226	962'238	1'379'422	10'904	1'390'325
Vandoeuvres	2'547	296'279	408'226	184'210	31'763	920'479	422'521	226'114	648'635	1'440'500	118'282	1'558'782
Vernier	35'423	4'625'558	3'355'171	8'029'640	6'253'902	22'264'271	25'405'229	7'372'374	32'777'604	9'767'382	202'872	9'970'255
Versoix	13'333	2'981'671	1'493'787	3'037'036	93'729	7'606'224	7'187'170	836'165	8'023'335	8'677'163	686'448	9'363'611
Veyrier	11'573	447'422	290'690	2'205'184	1'306'483	4'249'779	5'613'753	524'560	6'138'313	3'828'785	148'972	3'977'757
Total	498'221	309'314'386	75'046'334	125'065'547	51'284'450	560'710'717	294'355'622	89'437'625	383'793'247	174'723'205	6'016'435	180'739'640
Total sans Genève	295'793	53'748'505	39'180'738	74'014'727	28'281'172	195'225'141	170'291'639	40'073'881	210'365'520	103'389'654	5'134'967	108'524'620

Récapitulation par fonction, année 2017 (Charges de fonctionnement)

(arrondi franc)

Communes	Nombre d'habitants	Protection et aménagement de l'environnement						Finances et impôts				Total général
		71	72	74	78	79	Total 7	90	94	95	Total 9	
Aire-la-Ville	1'164	59'637	107'837	0	375	0	167'849	-136'219	146'163	16'700	26'644	3'381'041
Anières	2'531	756'068	560'866	52'394	5'100	0	1'374'429	13'503'357	1'342'042	978'386	15'823'785	26'483'109
Avully	1'776	392'674	622'858	5'784	1'223	74'110	1'096'650	-215'002	28'329	49'987	-136'685	4'431'818
Avusy	1'441	47'740	249'634	4'859	564	1'306	304'103	-674'101	280'908	41'557	-351'636	3'918'196
Bardonnex	2'213	296'275	386'113	53'348	19'387	42'620	797'743	593'870	-1'786	121'889	713'973	5'862'895
Bellevue	3'321	198'275	638'975	100'965	146'147	114'642	1'199'003	1'147'190	113'085	25	1'260'301	12'223'792
Bernex	10'061	348'425	1'463'769	79'119	249'417	83'414	2'224'144	1'108'774	445'064	13'363	1'567'202	30'917'705
Carouge	22'631	980'978	5'746'684	461'320	745'688	1'928'698	9'863'368	-4'422'288	93'349	187'391	-4'141'548	94'374'596
Cartigny	950	55'720	203'945	15'968	311	0	275'944	-121'819	273'840	254'825	406'845	3'244'521
Céigny	793	250'533	206'723	3'888	7'183	23'750	492'077	-248'399	5'099	535'005	291'705	2'863'679
Chancy	1'681	27'142	456'751	2'595	28'754	76'218	591'460	126'134	155'066	504'190	785'390	4'890'170
Chêne-Bougeries	11'867	1'596'549	2'203'022	199'859	57'330	228'691	4'285'450	-1'837'387	8'867	1'705'588	-122'932	40'827'158
Chêne-Bourg	8'708	154'574	1'455'917	1'175'089	84'951	24'308	2'894'840	139'016	9'717	224'268	373'001	24'447'987
Choulex	1'160	770'194	286'066	1'284	19'266	96'771	1'173'581	983'730	82'681	341'305	1'407'716	5'577'045
Collex-Bossy	1'680	28'410	296'876	3'577	8'697	84'822	422'382	304'503	6'800	24'915	336'218	4'316'628
Collonge-Bellerive	8'171	104'019	1'526'375	46'332	120'080	2'334'984	4'131'789	-7'027'114	0	2'237'534	-4'789'581	33'092'988
Cologny	5'512	846'504	1'273'594	22'971	164'668	62'779	2'370'515	22'750'570	3'712	2'975'724	25'730'006	44'747'299
Confignon	4'630	313'184	804'590	103'715	55'682	461'193	1'738'363	494'895	328'725	652	824'272	15'218'505
Corsier	2'077	581'134	527'014	75'424	39'834	19'262	1'242'667	-389'104	18'438	13'367	-357'300	6'172'043
Dardagny	1'876	329'850	424'164	16'664	60'535	79'190	910'403	602'992	42'316	740'254	1'385'562	5'248'090
Genève	202'428	6'724'494	34'165'042	10'674'728	6'472'651	5'704'389	63'741'305	68'354'502	24'490'348	52'421'523	145'266'373	1'167'316'154
Genthod	2'794	390'148	469'598	40'675	36'021	36'264	972'706	8'911'118	1'752	658'309	9'571'179	18'457'979
Grand-Saconnex	11'982	174'519	1'793'136	80'416	207'176	118'137	2'373'384	2'912'154	488'775	220'799	3'621'729	40'158'063
Gy	485	1'783	122'617	7'887	1'475	0	133'762	-10'187	36'849	113'268	139'930	1'510'482
Hermance	1'035	138'793	220'602	13'440	12'196	93'733	478'765	-589'074	4'685	274'129	-310'260	4'206'095
Jussy	1'292	100'984	275'124	9'419	3'217	10'900	399'644	-447'409	5'611	58'421	-383'378	4'760'659
Laconnex	681	22'868	137'695	6'490	280	3'626	170'960	81'521	9'085	210'758	301'364	1'865'472
Lancy	32'045	879'678	4'661'443	168'385	746'895	135'487	6'591'887	14'567'100	1'066'761	7'703'829	23'337'690	126'908'710
Meinier	2'151	1'290'528	355'919	336'258	6'775	19'395	2'008'876	-1'005'810	201'175	940	-803'695	19'031'053
Meyrin	24'128	2'339'328	3'521'773	341'904	113'556	16'848	6'333'409	13'887'691	86'637	184'084	14'158'413	103'086'425
Onex	19'015	150'423	2'861'771	186'163	11'212	61'694	3'271'263	1'763'406	1'391'088	112'110	3'266'604	49'125'510
Perly-Certoux	3'091	1'024'799	825'184	22'789	27'741	167'745	2'068'259	-1'458'292	72'833	67'376	-1'318'083	9'939'342
Plan-les-Ouates	10'748	1'507'225	1'730'961	120'898	262'683	197'432	3'819'199	10'268'283	609'284	277'347	11'154'915	63'132'201
Pregny-Chambésy	3'936	238'006	605'148	48'895	10'074	1'887	904'010	854'192	10'898	3'266'379	4'131'468	12'897'615
Presinge	698	349'417	135'899	2'142	25'531	148'765	661'754	-856'883	488	724'819	-131'577	2'553'671
Puplinge	2'438	444'984	586'823	113'936	2'375	59'434	1'207'553	-1'606'351	4'396	9'121	-1'592'834	7'801'131
Russin	542	74'917	93'239	1'213	6'678	0	176'046	66'861	16'657	21'086	104'603	1'615'617
Satigny	4'198	315'373	987'372	96'586	217'145	278'424	1'894'899	4'192'527	146'554	731	4'339'812	20'780'116
Soral	827	222'033	144'692	9'569	1'350	0	377'645	84'713	44'948	230'478	360'139	2'155'220
Thônex	14'175	99'094	2'477'184	358'799	-29'911	890	2'906'056	-93'933	81'788	61'267	49'122	37'569'727
Troinex	2'413	64'669	561'122	15'546	51'849	36'266	729'452	837'692	1'861	1'265'930	2'105'483	10'819'555
Vandoeuvres	2'547	354'426	850'711	90'676	106'089	2'214'706	3'616'607	-1'309'625	9'350	0	-1'300'276	9'613'039
Vernier	35'423	617'577	5'388'869	843'411	1'289'038	926'923	9'065'817	7'789'972	2'200'208	712'379	10'702'558	113'092'019
Versoix	13'333	4'767'667	2'162'941	310'187	63'399	679'065	7'983'260	-16'811'697	641'658	553'824	-15'616'215	39'731'315
Veyrier	11'573	506'866	2'042'546	53'112	65'950	42'650	2'711'124	1'705'135	192'320	3'273	1'900'727	30'200'716
Total	498'221	30'938'485	86'619'188	16'378'680	11'526'637	16'691'415	162'154'405	138'771'202	35'198'422	80'119'104	254'088'729	2'270'567'151
Total sans Genève	295'793	24'213'990	52'454'146	5'703'952	5'053'986	10'987'026	98'413'100	70'416'700	10'708'074	27'697'581	108'822'356	1'103'250'997

Récapitulation par fonction, année 2017 (Charges de fonctionnement)

(par habitant)

Communes	Nombre d'habitants	Administration générale						Sécurité publique					Enseignement et formation	
		01	02	05	08	09	Total 0	10	11	14	16	Total 1	21	Total 2
Aire-la-Ville	1'164	28.52	96.68	372.26	1'103.05	44.12	1'644.63	13.26	13.51	93.00	15.54	135.31	95.64	95.64
Anières	2'531	42.03	99.65	974.19	204.67	6.13	1'326.67	14.38	79.10	119.40	49.83	262.72	349.72	349.72
Avully	1'776	27.38	50.88	656.64	390.92	6.19	1'132.02	14.50	12.12	83.10	15.47	125.19	39.26	39.26
Avusy	1'441	23.40	57.36	714.74	1'178.64	5.65	1'979.80	15.19	0.00	82.29	15.27	112.75	48.20	48.20
Bardonnex	2'213	23.61	78.06	376.41	243.93	63.13	785.15	16.84	36.68	84.48	11.42	149.41	221.69	221.69
Bellevue	3'321	21.67	91.79	444.18	217.96	3.97	779.57	11.54	23.32	96.19	44.37	175.43	378.60	378.60
Bernex	10'061	19.79	30.77	343.97	177.77	44.76	617.07	13.84	151.43	95.45	16.81	277.53	258.71	258.71
Carouge	22'631	11.98	31.23	312.85	276.59	51.35	684.00	19.26	253.86	66.37	12.40	351.89	263.04	263.04
Cartigny	950	14.53	88.95	682.81	557.36	31.39	1'375.04	15.53	0.00	155.81	14.09	185.43	465.67	465.67
Céligny	793	13.49	113.75	712.29	562.89	35.93	1'438.36	11.07	20.02	96.85	106.92	234.86	138.12	138.12
Chancy	1'681	10.71	52.93	359.69	459.76	6.23	889.33	13.33	22.93	107.83	12.67	156.76	348.43	348.43
Chêne-Bougeries	11'867	14.60	29.39	300.31	313.62	38.69	696.60	38.44	212.21	84.88	25.78	361.32	416.04	416.04
Chêne-Bourg	8'708	7.45	31.09	352.95	186.25	25.19	602.93	3.46	129.63	67.06	26.03	226.18	269.58	269.58
Choulex	1'160	58.74	163.45	743.58	55.81	6.68	1'028.27	15.31	37.48	117.88	13.55	184.22	170.16	170.16
Colllex-Bossy	1'680	17.22	92.90	572.66	233.34	4.97	921.09	11.65	8.78	141.68	11.76	173.88	219.93	219.93
Collonge-Bellerive	8'171	13.66	33.37	507.74	116.07	4.56	675.41	15.57	128.73	333.54	22.58	500.42	860.73	860.73
Cologny	5'512	25.15	88.63	962.79	88.47	20.57	1'185.61	15.51	124.88	115.31	13.37	269.08	125.48	125.48
Confignon	4'630	13.85	50.37	377.83	318.47	4.94	765.47	13.86	75.98	111.20	20.26	221.30	422.69	422.69
Corsier	2'077	51.33	102.59	849.69	82.66	9.62	1'095.89	17.49	62.23	103.04	12.59	195.36	289.83	289.83
Dardagny	1'876	9.06	53.86	579.16	122.60	5.08	769.75	12.85	1.60	85.47	8.42	108.35	68.12	68.12
Genève	202'428	12.62	9.35	598.82	55.15	10.99	686.93	48.61	380.43	266.27	14.40	709.72	318.44	318.44
Genthod	2'794	26.29	74.57	354.91	395.16	3.65	854.59	11.62	98.94	109.17	12.30	232.03	196.97	196.97
Grand-Saconnex	11'982	11.24	34.34	318.44	626.19	8.48	998.69	12.57	148.49	87.38	18.60	267.04	157.52	157.52
Gy	485	27.84	181.85	682.54	351.61	7.12	1'250.94	16.17	33.62	186.74	14.39	250.91	189.71	189.71
Hermance	1'035	35.59	100.34	867.28	962.21	46.81	2'012.22	16.43	82.85	111.94	7.31	218.54	340.55	340.55
Jussy	1'292	24.84	100.22	992.41	466.42	10.24	1'594.14	16.59	58.97	150.82	14.14	240.52	248.54	248.54
Laconnex	681	28.32	97.59	509.92	228.48	3.44	867.75	14.12	11.13	86.70	14.92	126.88	69.56	69.56
Lancy	32'045	7.86	23.96	246.79	18.00	21.22	317.84	13.97	124.22	81.29	22.30	241.78	412.24	412.24
Meinier	2'151	33.25	79.89	787.40	2'328.39	10.43	3'239.35	16.16	20.21	387.39	14.03	437.79	131.11	131.11
Meyrin	24'128	15.13	18.81	553.11	158.07	18.47	763.60	24.68	154.64	69.59	11.39	260.30	296.05	296.05
Onex	19'015	9.22	30.63	216.81	151.32	82.32	490.31	13.08	159.82	73.04	12.12	258.07	205.09	205.09
Perly-Certoux	3'091	15.82	52.63	318.48	236.98	21.14	645.07	16.96	47.36	76.39	14.27	154.98	150.38	150.38
Plan-les-Ouates	10'748	14.07	35.31	1'360.84	121.55	62.26	1'594.04	11.35	58.44	119.69	10.66	200.14	475.04	475.04
Pregny-Chambésy	3'936	19.44	52.22	340.50	136.70	8.75	557.61	68.80	66.18	70.95	16.72	222.66	233.04	233.04
Presinge	698	35.78	177.93	825.81	131.63	5.00	1'176.15	17.76	0.00	235.99	12.22	265.97	93.12	93.12
Puplinge	2'438	24.78	54.67	518.29	546.09	9.50	1'153.33	32.85	57.16	315.17	13.82	419.00	379.80	379.80
Russin	542	67.34	148.16	585.56	95.80	7.05	903.92	10.83	0.00	94.06	10.16	115.05	613.61	613.61
Satigny	4'198	15.64	62.73	241.56	431.72	15.89	767.55	8.41	48.10	116.57	9.46	182.53	487.65	487.65
Soral	827	29.20	107.09	643.83	127.91	5.78	913.82	14.82	0.88	101.84	15.74	133.28	88.01	88.01
Thônex	14'175	9.52	24.54	181.42	40.28	71.11	326.87	8.67	152.95	73.88	14.00	249.50	517.37	517.37
Troinex	2'413	21.98	50.97	398.91	828.01	24.10	1'323.97	16.24	65.46	103.79	8.29	193.79	342.11	342.11
Vandoeuvres	2'547	38.63	97.02	363.29	510.27	41.00	1'050.21	16.83	108.98	82.74	19.59	228.14	358.41	358.41
Vernier	35'423	10.12	16.76	163.50	119.10	23.09	332.57	17.13	111.54	64.85	11.44	204.97	261.71	261.71
Versoix	13'333	14.36	27.50	234.39	828.14	12.94	1'117.33	14.07	118.71	131.18	35.99	299.94	260.61	260.61
Veyrier	11'573	10.82	29.12	214.82	198.43	19.13	472.32	8.46	135.39	64.13	8.39	216.37	281.07	281.07
Total	498'221	13.67	25.89	471.18	172.08	22.46	705.28	29.61	230.37	164.87	15.93	440.79	317.31	317.31
Total sans Genève	295'793	14.39	37.21	383.83	252.11	30.30	717.83	16.60	127.68	95.48	16.98	256.74	316.53	316.53

Récapitulation par fonction, année 2017 (Charges de fonctionnement)

(par habitant)

Communes	Nombre d'habitants	Culture et loisirs					Prévoyance sociale			Trafic		
		30	33	34	35	Total 3	54	58	Total 5	62	65	Total 6
Aire-la-Ville	1'164	25.11	71.82	141.75	29.77	268.46	230.99	55.00	285.99	291.20	16.35	307.56
Anières	2'531	200.37	34.95	174.30	25.52	435.15	575.09	252.22	827.31	385.72	81.18	466.90
Avully	1'776	63.07	43.44	49.75	46.34	202.61	243.92	56.55	300.46	132.18	23.14	155.33
Avusy	1'441	63.13	87.99	63.15	18.78	233.05	215.11	48.79	263.91	81.96	32.40	114.36
Bardonnex	2'213	35.31	42.93	90.24	37.17	205.65	328.74	78.13	406.87	194.98	2.43	197.41
Bellevue	3'321	74.05	132.68	97.69	18.39	322.81	595.88	59.78	655.65	527.23	100.93	628.16
Bernex	10'061	148.55	61.63	217.22	82.90	510.30	603.01	102.62	705.63	304.43	22.52	326.95
Carouge	22'631	599.12	163.95	342.35	79.08	1'184.50	788.30	199.35	987.65	443.92	2.32	446.25
Cartigny	950	35.93	45.40	20.86	53.94	156.13	197.65	54.56	252.21	259.06	3.00	262.06
Céligny	793	52.11	75.21	60.62	2.39	190.34	230.51	61.86	292.37	306.18	22.59	328.77
Chancy	1'681	38.61	55.94	12.71	18.13	125.40	324.76	40.51	365.27	195.06	9.79	204.85
Chêne-Bougeries	11'867	63.38	300.55	298.18	51.92	714.03	407.76	158.98	566.74	306.39	28.50	334.89
Chêne-Bourg	8'708	68.51	76.69	190.25	50.10	385.55	504.50	96.44	600.94	341.79	5.29	347.08
Choulex	1'160	43.09	14.96	98.78	41.73	198.55	289.53	65.89	355.42	641.84	4.07	645.91
Collex-Bossy	1'680	37.94	28.26	113.77	21.72	201.70	351.71	33.91	385.62	152.77	62.88	215.65
Collonge-Bellerive	8'171	169.62	311.95	173.22	27.98	682.79	317.40	75.53	392.93	986.68	31.61	1'018.29
Cologny	5'512	314.37	77.34	278.62	16.08	686.41	319.16	154.85	474.02	240.22	39.27	279.50
Confignon	4'630	19.19	61.78	107.22	23.87	212.06	677.78	142.33	820.10	284.52	7.32	291.83
Corsier	2'077	69.70	61.48	76.99	12.29	220.46	405.13	28.31	433.43	282.40	27.96	310.37
Dardagny	1'876	16.16	42.49	95.97	0.43	155.05	244.78	26.97	271.75	154.10	46.51	200.61
Genève	202'428	1'262.50	177.18	252.19	113.64	1'805.51	612.88	243.86	856.74	352.39	4.35	356.74
Genthod	2'794	555.34	109.94	160.91	12.81	839.01	318.70	74.17	392.87	294.43	22.63	317.06
Grand-Saconnex	11'982	43.61	211.67	176.38	107.03	538.69	418.76	83.67	502.43	374.98	11.83	386.81
Gy	485	108.54	71.52	20.26	42.80	243.12	331.12	54.06	385.18	220.99	9.22	230.22
Hermance	1'035	90.11	41.96	113.33	40.70	286.09	344.40	26.51	370.91	588.39	84.35	672.75
Jussy	1'292	62.30	34.66	32.19	2.43	131.58	352.74	78.48	431.22	937.97	88.15	1'026.13
Laconnex	681	66.24	37.67	650.69	9.82	764.42	58.12	66.12	124.24	87.09	5.81	92.90
Lancy	32'045	135.31	176.17	256.24	167.61	735.34	691.66	215.42	907.08	400.30	11.76	412.06
Meinier	2'151	88.18	32.82	2'580.81	3.33	2'705.14	456.04	58.64	514.68	1'206.34	52.84	1'259.18
Meyrin	24'128	395.77	165.82	395.85	150.89	1'108.33	675.92	145.07	820.99	173.06	0.86	173.92
Onex	19'015	168.13	105.88	170.39	22.21	466.61	572.90	138.64	711.54	107.10	0.98	108.08
Perly-Certoux	3'091	48.66	308.35	442.73	64.57	864.32	184.53	71.82	256.36	899.63	2.14	901.77
Plan-les-Ouates	10'748	211.16	79.76	284.56	209.30	784.76	1'044.95	136.66	1'181.61	200.07	45.00	245.07
Pregny-Chambésy	3'936	82.36	44.81	170.99	2.13	300.28	261.80	53.79	315.60	347.68	20.63	368.31
Presinge	698	124.49	23.87	38.38	5.43	192.16	554.71	162.10	716.80	414.30	40.49	454.78
Puplinge	2'438	162.27	98.41	80.79	14.09	355.57	712.60	77.31	789.92	254.13	6.09	260.22
Russin	542	41.44	166.36	14.21	3.23	225.24	235.90	63.65	299.55	301.74	3.93	305.67
Satigny	4'198	37.60	303.14	198.07	2.91	541.71	827.62	90.37	917.98	512.48	54.93	567.41
Soral	827	83.53	31.17	54.64	27.28	196.62	71.53	54.02	125.55	250.30	6.37	256.67
Thônex	14'175	49.32	119.67	271.10	174.47	614.56	422.13	120.19	542.33	187.60	3.70	191.31
Troinex	2'413	208.41	155.69	65.82	44.25	474.18	350.61	48.17	398.77	571.66	4.52	576.18
Vandoeuvres	2'547	116.32	160.28	72.32	12.47	361.40	165.89	88.78	254.67	565.57	46.44	612.01
Vernier	35'423	130.58	94.72	226.68	176.55	628.53	717.20	208.12	925.32	275.74	5.73	281.46
Versoix	13'333	223.63	112.04	227.78	7.03	570.48	539.05	62.71	601.77	650.80	51.48	702.29
Veyrier	11'573	38.66	25.12	190.55	112.89	367.21	485.07	45.33	530.40	330.84	12.87	343.71
Total	498'221	620.84	150.63	251.02	102.94	1'125.43	590.81	179.51	770.33	350.69	12.08	362.77
Total sans Genève	295'793	181.71	132.46	250.22	95.61	660.01	575.71	135.48	711.19	349.53	17.36	366.89

Récapitulation par fonction, année 2017 (Charges de fonctionnement)

(par habitant)

Communes	Nombre d'habitants	Protection et aménagement de l'environnement						Finances et impôts				Total général
		71	72	74	78	79	Total 7	90	94	95	Total 9	
Aire-la-Ville	1'164	51.23	92.64	0.00	0.32	0.00	144.20	-117.03	125.57	14.35	22.89	2'904.67
Anières	2'531	298.72	221.60	20.70	2.02	0.00	543.04	5'335.19	530.24	386.56	6'251.99	10'463.50
Avully	1'776	221.10	350.71	3.26	0.69	41.73	617.48	-121.06	15.95	28.15	-76.96	2'495.39
Avusy	1'441	33.13	173.24	3.37	0.39	0.91	211.04	-467.80	194.94	28.84	-244.02	2'719.08
Bardonnex	2'213	133.88	174.48	24.11	8.76	19.26	360.48	268.36	-0.81	55.08	322.63	2'649.30
Bellevue	3'321	59.70	192.40	30.40	44.01	34.52	361.04	345.44	34.05	0.01	379.49	3'680.76
Bernex	10'061	34.63	145.49	7.86	24.79	8.29	221.07	110.21	44.24	1.33	155.77	3'073.03
Carouge	22'631	43.35	253.93	20.38	32.95	85.22	435.83	-195.41	4.12	8.28	-183.00	4'170.15
Cartigny	950	58.65	214.68	16.81	0.33	0.00	290.47	-128.23	288.25	268.24	428.26	3'415.29
Céligny	793	315.93	260.68	4.90	9.06	29.95	620.53	-313.24	6.43	674.66	367.85	3'611.20
Chancy	1'681	16.15	271.71	1.54	17.11	45.34	351.85	75.04	92.25	299.93	467.22	2'909.08
Chêne-Bougeries	11'867	134.54	185.64	16.84	4.83	19.27	361.12	-154.83	0.75	143.73	-10.36	3'440.39
Chêne-Bourg	8'708	17.75	167.19	134.94	9.76	2.79	332.43	15.96	1.12	25.75	42.83	2'807.53
Choulex	1'160	663.96	246.61	1.11	16.61	83.42	1'011.71	848.04	71.28	294.23	1'213.55	4'807.80
Collèx-Bossy	1'680	16.91	176.71	2.13	5.18	50.49	251.42	181.25	4.05	14.83	200.13	2'569.42
Collonge-Bellerive	8'171	12.73	186.80	5.67	14.70	285.76	505.66	-860.01	0.00	273.84	-586.17	4'050.05
Cologny	5'512	153.57	231.06	4.17	29.87	11.39	430.06	4'127.46	0.67	539.86	4'668.00	8'118.16
Confignon	4'630	67.64	173.78	22.40	12.03	99.61	375.46	106.89	71.00	0.14	178.03	3'286.93
Corsier	2'077	279.79	253.74	36.31	19.18	9.27	598.30	-187.34	8.88	6.44	-172.03	2'971.61
Dardagny	1'876	175.83	226.10	8.88	32.27	42.21	485.29	321.42	22.56	394.59	738.57	2'797.49
Genève	202'428	33.22	168.78	52.73	31.98	28.18	314.88	337.67	120.98	258.96	717.62	5'766.57
Genthod	2'794	139.64	168.07	14.56	12.89	12.98	348.14	3'189.38	0.63	235.62	3'425.62	6'606.29
Grand-Saconnex	11'982	14.57	149.65	6.71	17.29	9.86	198.08	243.04	40.79	18.43	302.26	3'351.53
Gy	485	3.68	252.82	16.26	3.04	0.00	275.80	-21.00	75.98	233.54	288.52	3'114.40
Hermance	1'035	134.10	213.14	12.99	11.78	90.56	462.57	-569.15	4.53	264.86	-299.77	4'063.86
Jussy	1'292	78.16	212.94	7.29	2.49	8.44	309.32	-346.29	4.34	45.22	-296.73	3'684.72
Laconnex	681	33.58	202.20	9.53	0.41	5.32	251.04	119.71	13.34	309.48	442.53	2'739.31
Lancy	32'045	27.45	145.47	5.25	23.31	4.23	205.71	454.58	33.29	240.41	728.28	3'960.33
Meinier	2'151	599.97	165.47	156.33	3.15	9.02	933.93	-467.60	93.53	0.44	-373.64	8'847.54
Meyrin	24'128	96.95	145.96	14.17	4.71	0.70	262.49	575.58	3.59	7.63	586.80	4'272.48
Onex	19'015	7.91	150.50	9.79	0.59	3.24	172.04	92.74	73.16	5.90	171.79	2'583.51
Perly-Certoux	3'091	331.54	266.96	7.37	8.97	54.27	669.12	-471.79	23.56	21.80	-426.43	3'215.58
Plan-les-Ouates	10'748	140.23	161.05	11.25	24.44	18.37	355.34	955.37	56.69	25.80	1'037.86	5'873.86
Pregny-Chambésy	3'936	60.47	153.75	12.42	2.56	0.48	229.68	217.02	2.77	829.87	1'049.66	3'276.83
Presinge	698	500.60	194.70	3.07	36.58	213.13	948.07	-1'227.63	0.70	1'038.42	-188.51	3'658.55
Puplinge	2'438	182.52	240.70	46.73	0.97	24.38	495.30	-658.88	1.80	3.74	-653.34	3'199.81
Russin	542	138.22	172.03	2.24	12.32	0.00	324.81	123.36	30.73	38.90	192.99	2'980.84
Satigny	4'198	75.12	235.20	23.01	51.73	66.32	451.38	998.70	34.91	0.17	1'033.78	4'950.00
Soral	827	268.48	174.96	11.57	1.63	0.00	456.64	102.43	54.35	278.69	435.48	2'606.07
Thônex	14'175	6.99	174.76	25.31	-2.11	0.06	205.01	-6.63	5.77	4.32	3.47	2'650.42
Troinex	2'413	26.80	232.54	6.44	21.49	15.03	302.30	347.16	0.77	524.63	872.56	4'483.86
Vandoeuvres	2'547	139.15	334.01	35.60	41.65	869.54	1'419.95	-514.18	3.67	0.00	-510.51	3'774.26
Vernier	35'423	17.43	152.13	23.81	36.39	26.17	255.93	219.91	62.11	20.11	302.14	3'192.62
Versoix	13'333	357.58	162.22	23.26	4.76	50.93	598.76	-1'260.91	48.13	41.54	-1'171.25	2'979.92
Veyrier	11'573	43.80	176.49	4.59	5.70	3.69	234.26	147.34	16.62	0.28	164.24	2'609.58
Total	498'221	62.10	173.86	32.87	23.14	33.50	325.47	278.53	70.65	160.81	509.99	4'557.35
Total sans Genève	295'793	81.86	177.33	19.28	17.09	37.14	332.71	238.06	36.20	93.64	367.90	3'729.81

Récapitulatif par fonction, année 2017 (Revenus de fonctionnement)

(arrondi franc)

Communes	Nombre d'habitants	Administration générale						Sécurité publique					Enseignement et formation	
		01	02	05	08	09	Total 0	10	11	14	16	Total 1	21	Total 2
Aire-la-Ville	1'164	0	0	362	39'600	162'926	202'888	3'115	680	12'761	0	16'556	0	0
Anières	2'531	0	0	142'196	105'935	129'128	377'259	3'850	17'400	23'333	0	44'583	21'600	21'600
Avully	1'776	0	0	6'253	70'620	57'804	134'678	5'960	0	20'842	0	26'802	0	0
Avusy	1'441	255	0	48'192	95'216	55'387	199'050	5'372	0	15'174	0	20'547	380	380
Bardonnex	2'213	0	0	54'252	94'509	109'312	258'072	8'375	3'360	22'751	0	34'486	154'710	154'710
Bellevue	3'321	0	0	29'435	131'056	213'251	373'743	7'480	61'078	44'391	85'754	198'702	14'683	14'683
Bernex	10'061	0	0	49'568	42'537	402'638	494'743	62'096	527'961	108'111	0	698'167	122'299	122'299
Carouge	22'631	9'978	0	121'783	523'013	2'357'079	3'011'854	188'338	2'317'611	198'315	66'585	2'770'849	72'111	72'111
Cartigny	950	0	0	1'220	38'995	36'230	76'445	2'300	0	7'872	0	10'172	45'959	45'959
Céligny	793	0	0	2'037	22'899	11'393	36'328	2'620	0	6'294	2'550	11'464	5'800	5'800
Chancy	1'681	0	0	1'647	15'978	54'165	71'790	3'570	0	26'208	0	29'778	44'854	44'854
Chêne-Bougeries	11'867	0	0	20'665	223'925	726'529	971'119	33'055	398'809	103'239	61'299	596'402	78'257	78'257
Chêne-Bourg	8'708	0	0	676'775	231'507	658'528	1'566'810	347'290	293'181	86'073	118'794	845'339	65'502	65'502
Choulex	1'160	0	0	70'068	9'050	52'490	131'607	3'010	10'340	10'536	0	23'886	0	0
Collex-Bossy	1'680	0	0	15'331	181'370	61'435	258'136	4'165	5'000	15'941	0	25'106	12'815	12'815
Collonge-Bellerive	8'171	0	0	240'399	38'413	617'928	896'740	96'887	476'705	86'526	60'754	720'872	235'677	235'677
Cologny	5'512	0	0	181'592	23'979	426'123	631'693	15'305	189'662	50'592	4'700	260'259	20'758	20'758
Confignon	4'630	0	0	203'950	150'334	187'512	541'796	16'007	47'164	41'367	4'000	108'538	176'710	176'710
Corsier	2'077	0	0	124'286	8'146	95'073	227'505	10'610	15'588	18'517	3'500	48'215	5'365	5'365
Dardagny	1'876	0	0	3'276	79'645	197'192	280'113	6'120	0	14'130	1'260	21'510	19'355	19'355
Genève	202'428	225	121'852	32'030'842	22'335'012	0	54'487'930	57'619'542	3'331'693	22'189'233	469'671	83'610'139	4'749'613	4'749'613
Genthod	2'794	0	0	21'047	60'140	118'143	199'331	6'755	42'599	25'294	0	74'648	43'067	43'067
Grand-Saconnex	11'982	0	0	80'450	617'032	942'285	1'639'767	29'318	1'212'238	171'286	11'039	1'423'881	52'629	52'629
Gy	485	0	0	2'862	5'668	44'340	52'870	1'480	2'460	4'661	0	8'601	46'005	46'005
Hermance	1'035	0	0	60'396	161'182	53'587	275'165	2'415	21'128	9'268	0	32'811	1'489	1'489
Jussy	1'292	0	0	112'805	81'135	74'836	268'776	3'395	9'250	13'331	5'473	31'449	31'956	31'956
Laconnex	681	0	0	35'125	110'612	28'666	174'403	1'155	0	6'057	0	7'212	4'330	4'330
Lancy	32'045	2'400	12'569	138'942	229'691	2'025'549	2'409'152	216'175	1'381'168	310'701	40'644	1'948'688	719'413	719'413
Meinier	2'151	0	0	79'221	69'591	95'849	244'662	7'370	18'480	25'679	0	51'529	17'019	17'019
Meyrin	24'128	0	0	1'675'092	220'262	2'234'107	4'129'461	591'240	1'126'395	221'753	69'553	2'008'940	163'087	163'087
Onex	19'015	600	0	196'389	117'656	1'121'333	1'435'978	36'175	637'916	172'678	3'000	849'770	279'589	279'589
Perly-Certoux	3'091	0	0	346	42'302	188'210	230'858	10'910	10'258	31'188	0	52'357	3'963	3'963
Plan-les-Ouates	10'748	0	6'500	376'517	311'103	1'343'753	2'037'873	602'171	715'367	108'093	1'558	1'427'189	183'411	183'411
Pregny-Chambésy	3'936	0	0	3'594	70'614	282'589	356'797	307'340	114'486	45'298	7'722	474'846	19'765	19'765
Presinge	698	0	0	5'513	6'190	33'312	45'014	2'780	0	11'035	0	13'815	0	0
Puplinge	2'438	0	0	55'843	86'760	113'487	256'090	8'335	19'143	46'562	2'994	77'033	25'361	25'361
Russin	542	0	0	450	56'308	0	56'758	910	0	4'862	0	5'772	58'878	58'878
Satigny	4'198	0	0	30'233	408'729	780'574	1'219'536	25'225	86'088	41'748	3'159	156'220	54'412	54'412
Soral	827	124	0	15'351	5'905	41'663	63'043	2'175	0	8'243	761	11'179	9'022	9'022
Thônex	14'175	0	0	5'600	33'036	924'545	963'182	83'294	461'389	143'681	34'722	723'087	381'426	381'426
Troinex	2'413	0	0	8'102	81'211	122'656	211'969	4'830	3'908	25'919	0	34'657	87'174	87'174
Vandoeuvres	2'547	0	0	524	19'704	152'877	173'105	9'665	15'919	23'187	5'550	54'321	46'023	46'023
Vernier	35'423	4'274	3'941	54'519	902'898	2'595'047	3'560'678	227'598	1'080'239	479'789	49'109	1'836'735	522'701	522'701
Versoix	13'333	0	0	356'426	250'412	629'024	1'235'863	113'180	449'045	122'886	284'686	969'797	19'476	19'476
Veyrier	11'573	0	0	91'233	184'281	406'449	681'963	25'375	170'377	120'037	0	315'790	35'931	35'931
Total	498'221	17'856	144'862	37'430'708	28'594'157	20'965'004	87'152'587	60'764'332	15'274'085	25'275'442	1'398'838	102'712'698	8'652'574	8'652'574
Total sans Genève	295'793	17'631	23'010	5'399'866	6'259'146	20'965'004	32'664'656	3'144'790	11'942'392	3'086'210	929'167	19'102'558	3'902'961	3'902'961

Récapitulatif par fonction, année 2017 (Revenus de fonctionnement)

(arrondi franc)

Communes	Nombre d'habitants	Culture et loisirs					Total 3	Prévoyance sociale			Total 5	Trafic		Total 6
		30	33	34	35	54		58	62	65				
Aire-la-Ville	1'164	10'161	0	0	0	10'161	40'233	0	40'233	0	3'250	3'250		
Anières	2'531	5'500	5'600	19'045	0	30'145	52'079	32'736	84'815	9'856	109'062	118'918		
Avully	1'776	0	0	9'763	0	9'763	58'503	0	58'503	14'548	25'990	40'538		
Avusy	1'441	0	0	3'833	0	3'833	135'806	0	135'806	360	15'303	15'663		
Bardonnex	2'213	3'420	0	0	0	3'420	25'102	0	25'102	375	0	375		
Bellevue	3'321	1'819	3'334	12'265	1'334	18'752	124'829	0	124'829	123'759	68'282	192'041		
Bernex	10'061	199'609	25'011	202'965	26'992	454'577	1'907'073	379'505	2'286'578	167'111	145'797	312'908		
Carouge	22'631	4'376'074	265'198	807'518	35'895	5'484'686	2'101'753	175'283	2'277'037	5'086'962	0	5'086'962		
Cartigny	950	599	0	0	0	599	58'932	0	58'932	5'000	0	5'000		
Céligny	793	0	0	580	0	580	5'617	0	5'617	214	8'829	9'042		
Chancy	1'681	0	15'080	0	1'200	16'280	133'294	0	133'294	56'612	0	56'612		
Chêne-Bougeries	11'867	1'338	72'356	66'693	13'203	153'590	733'884	327'546	1'061'429	150'341	156'070	306'411		
Chêne-Bourg	8'708	173'558	0	49'612	0	223'170	614'665	244'615	859'280	89'789	0	89'789		
Choulex	1'160	1'093	729	500	0	2'322	65'860	0	65'860	1'834	0	1'834		
Collex-Bossy	1'680	3'655	360	18'897	0	22'912	23'309	3'276	26'585	3'000	0	3'000		
Collonge-Bellerive	8'171	72'474	234'305	25'624	0	332'402	642'954	45'510	688'464	531'642	56'280	587'922		
Cologny	5'512	69'528	11'289	94'166	0	174'982	34'756	0	34'756	141'264	106'936	248'200		
Conflignon	4'630	6'674	1'000	15'893	3'484	27'050	717'747	125'072	842'819	6'465	0	6'465		
Corsier	2'077	12'530	0	5'000	0	17'530	177'815	0	177'815	0	26'144	26'144		
Dardagny	1'876	149	1'150	3'785	0	5'084	88'028	0	88'028	27'109	20'984	48'093		
Genève	202'428	22'074'540	992'361	10'635'585	804'140	34'506'626	8'980'826	2'147'301	11'128'127	24'015'223	0	24'015'223		
Genthod	2'794	72'980	2'547	0	0	75'527	135'148	0	135'148	3'764	29'155	32'919		
Grand-Saconnex	11'982	50'824	33'418	114'957	145'225	344'423	552'885	100'695	653'580	294'748	500	295'248		
Gy	485	0	0	0	0	0	16'773	0	16'773	0	0	0		
Hermance	1'035	16'348	0	0	0	16'348	92'407	323	92'730	78'618	11'151	89'769		
Jussy	1'292	0	0	23	0	23	130'453	885	131'338	15'653	13'054	28'707		
Laconnex	681	0	0	32'316	3'953	36'269	0	0	0	0	0	0		
Lancy	32'045	123'094	279'849	752'939	1'090'881	2'246'764	2'726'829	1'672'463	4'399'291	1'173'742	207'062	1'380'804		
Meinier	2'151	3'392	0	565'752	0	569'144	287'404	24'061	311'464	6'360	340	6'700		
Meyrin	24'128	1'494'644	205'797	1'178'960	250'606	3'130'006	4'335'679	668'609	5'004'288	60'269	0	60'269		
Onex	19'015	733'482	63'703	415'187	75'570	1'287'942	691'455	296'387	987'842	936'940	0	936'940		
Perly-Certoux	3'091	1'017	11'725	20'070	0	32'812	36'493	11'699	48'192	0	0	0		
Plan-les-Ouates	10'748	207'293	1'600	125'743	191'652	526'288	1'885'780	64'530	1'950'310	995'795	955	996'750		
Pregny-Chambésy	3'936	5'804	0	73'002	0	78'806	92'937	200	93'137	14'172	50'230	64'402		
Presinge	698	2'246	0	1'750	0	3'996	24'202	0	24'202	3'791	0	3'791		
Puplinge	2'438	82'174	2'040	18'155	0	102'369	430'921	11'200	442'121	2'711	10'576	13'287		
Russin	542	0	0	0	0	0	0	0	0	0	0	0		
Satigny	4'198	978	78'686	35'637	0	115'301	343'913	582	344'495	18'469	53'360	71'829		
Soral	827	18'441	680	320	0	19'441	0	0	0	4'992	0	4'992		
Thônex	14'175	20'206	0	393'495	402'005	815'706	742'189	125	742'314	236'222	0	236'222		
Troinex	2'413	6'379	0	6'270	67'648	80'297	26'905	100	27'005	25'990	0	25'990		
Vandoeuvres	2'547	9'840	12'960	3'417	0	26'217	15'623	0	15'623	96'265	26'397	122'662		
Vernier	35'423	291'350	75'620	1'493'860	170'477	2'031'308	8'761'857	457'396	9'219'253	630'677	0	630'677		
Versoix	13'333	147'808	7'198	343'343	0	498'348	812'266	158'407	970'673	67'531	141'413	208'944		
Veyrier	11'573	12'531	0	1'533	8'200	22'264	589'158	55'133	644'291	313'709	0	313'709		
Total	498'221	30'313'552	2'403'594	17'548'452	3'292'465	53'558'064	39'454'339	7'003'637	46'457'976	35'411'882	1'287'119	36'699'001		
Total sans Genève	295'793	8'239'012	1'411'233	6'912'867	2'488'326	19'051'438	30'473'513	4'856'336	35'329'849	11'396'658	1'287'119	12'683'777		

Récapitulatif par fonction, année 2017 (Revenus de fonctionnement)

(arrondi franc)

Communes	Nombre d'habitants	Protection et aménagement de l'environnement						Finances et impôts				Total général
		71	72	74	78	79	Total 7	90	94	95	Total 9	
Aire-la-Ville	1'164	34'501	6'429	0	0	0	40'930	3'482'436	33'155	97'026	3'612'617	3'926'635
Anières	2'531	395'964	8'075	600	0	0	404'639	25'400'276	6'462'623	2'686'616	34'549'515	35'631'474
Avully	1'776	96'110	26'368	750	3'160	0	126'388	3'969'588	65'158	7'342	4'042'089	4'438'760
Avusy	1'441	0	6'249	3'010	329	72'915	82'502	4'039'188	25'124	41'434	4'105'745	4'563'526
Bardonnex	2'213	119'851	51'092	23'811	2'045	43'205	240'003	5'202'052	29'493	188'214	5'419'758	6'135'926
Bellevue	3'321	32'441	50'547	2'000	14'889	0	99'877	11'284'893	42'440	136'591	11'463'924	12'486'551
Bernex	10'061	1'048	77'212	6'400	25'462	0	110'122	26'350'153	77'231	135'986	26'563'370	31'042'764
Carouge	22'631	272'129	1'215'498	93'365	119'424	28'094	1'728'510	70'724'558	228'420	2'991'696	73'944'675	94'376'682
Cartigny	950	2'865	5'063	1'175	330	0	9'434	2'645'649	36'762	355'948	3'038'358	3'244'898
Céligny	793	37'077	2'501	2'916	288	0	42'781	2'591'555	60'745	963'404	3'615'704	3'727'317
Chancy	1'681	0	8'094	150	1'159	8'178	17'581	4'030'996	33'287	752'657	4'816'939	5'187'128
Chêne-Bougeries	11'867	603'270	56'210	81'585	18'959	0	760'025	38'107'631	104'883	3'482'333	41'694'848	45'622'080
Chêne-Bourg	8'708	37'864	20'765	27'770	3'675	0	90'074	19'752'857	72'607	1'457'177	21'282'642	25'022'604
Choulex	1'160	98'428	6'374	1'300	910	0	107'012	5'256'413	14'288	481'149	5'751'850	6'084'371
Collex-Bossy	1'680	0	5'933	1'200	250	17'504	24'887	4'408'134	21'655	35'190	4'464'979	4'838'420
Collonge-Bellerive	8'171	0	34'916	30'680	3'944	0	69'540	28'152'772	76'510	5'153'215	33'382'497	36'914'115
Cologny	5'512	185'954	90'284	17'625	37'223	0	331'086	43'126'354	111'735	5'206'012	48'444'100	50'145'834
Confignon	4'630	244'144	16'559	9'000	32'247	0	301'950	10'854'499	20'310	130'858	11'005'667	13'010'996
Corsier	2'077	258'039	7'638	1'000	964	0	267'642	5'314'630	12'948	141'115	5'468'692	6'238'908
Dardagny	1'876	155'772	10'159	1'300	62'514	0	229'744	5'511'346	38'282	50'553	5'600'181	6'292'106
Genève	202'428	5'548'348	1'410'614	5'102'395	83'594	57'547	12'202'497	872'670'360	6'179'988	97'266'978	976'117'326	1'200'817'482
Genthod	2'794	109'620	27'838	20'790	6'809	0	165'057	16'473'719	65'884	1'504'362	18'043'965	18'769'663
Grand-Saconnex	11'982	48'440	69'179	21'155	77'008	0	215'782	34'696'041	81'529	992'523	35'770'092	40'395'403
Gy	485	0	5'923	1'100	0	0	7'023	1'231'456	16'860	140'026	1'388'342	1'519'614
Hermance	1'035	64'258	2'760	6'300	820	0	74'138	3'065'278	83'351	476'378	3'625'007	4'207'455
Jussy	1'292	12'865	4'947	4'331	2'750	0	24'893	4'138'219	81'071	78'920	4'298'209	4'815'351
Laconnex	681	0	6'397	800	12'209	0	19'406	1'259'887	12'261	523'941	1'796'089	2'037'709
Lancy	32'045	221'248	241'844	95'961	48'274	0	607'327	108'746'280	228'909	14'864'134	123'839'323	137'550'762
Meinier	2'151	101'715	17'439	1'500	977	0	121'631	6'387'040	22'469	11'344'184	17'753'693	19'075'842
Meyrin	24'128	946'768	183'314	91'823	247'039	0	1'468'944	89'436'634	112'081	488'914	90'037'629	106'002'624
Onex	19'015	52'763	244'326	40'175	12'810	20'700	370'774	46'836'677	3'861'041	260'781	50'958'499	57'107'333
Perly-Certoux	3'091	48'746	13'503	16'443	1'150	0	79'843	9'161'606	304'034	85'356	9'550'996	9'999'020
Plan-les-Ouates	10'748	763'989	143'150	16'325	70'736	0	994'200	58'498'719	102'503	1'934'462	60'535'683	68'651'706
Pregny-Chambésy	3'936	184'754	15'940	12'002	1'950	0	214'647	11'040'076	743'669	2'255'499	14'039'243	15'341'642
Presinge	698	59'977	3'581	500	1'042	0	65'100	1'962'214	13'842	1'160'479	3'136'534	3'292'452
Puplinge	2'438	38'481	22'417	13'475	1'081	0	75'454	6'871'631	12'212	11'120	6'894'964	7'886'679
Russin	542	16'482	0	0	0	0	16'482	1'886'788	31'189	35'183	1'953'160	2'091'049
Satigny	4'198	146'738	55'811	3'100	2'237	0	207'886	22'448'520	74'623	370'340	22'893'482	25'063'162
Soral	827	203'426	3'421	1'600	1'250	0	209'697	2'197'746	13'116	486'773	2'697'634	3'015'008
Thônex	14'175	81'806	99'266	51'560	6'256	0	238'889	33'452'053	85'389	50'424	33'587'866	37'688'691
Troinex	2'413	44'544	10'655	6'153	975	0	62'327	6'637'171	14'708	3'901'788	10'553'667	11'083'085
Vandoeuvres	2'547	188'651	4'335	16'590	3'720	0	213'296	9'854'896	141'310	21'600	10'017'806	10'669'053
Vernier	35'423	69'359	246'673	49'512	434'436	5'763	805'743	90'797'491	148'426	1'819'338	92'765'255	111'372'349
Versoix	13'333	95'410	111'895	40'606	12'978	0	260'889	34'386'055	81'760	1'388'144	35'855'959	40'019'949
Veyrier	11'573	255'567	60'621	36'302	4'351	0	356'841	27'659'623	540'999	547'302	28'747'925	31'118'712
Total	498'221	11'879'409	4'711'816	5'956'135	1'362'225	253'905	24'163'490	1'822'002'157	20'620'881	166'503'462	2'009'126'499	2'368'522'888
Total sans Genève	295'793	6'331'061	3'301'203	853'740	1'278'630	196'359	11'960'993	949'331'797	14'440'893	69'236'484	1'033'009'173	1'167'705'406

Récapitulatif par fonction, année 2017 (Revenus de fonctionnement)

(par habitant)

Communes	Nombre d'habitants	Administration générale						Sécurité publique					Enseignement et formation	
		01	02	05	08	09	Total 0	10	11	14	16	Total 1	21	Total 2
Aire-la-Ville	1'164	0.00	0.00	0.31	34.02	139.97	174.30	2.68	0.58	10.96	0.00	14.22	0.00	0.00
Anières	2'531	0.00	0.00	56.18	41.85	51.02	149.06	1.52	6.87	9.22	0.00	17.61	8.53	8.53
Avully	1'776	0.00	0.00	3.52	39.76	32.55	75.83	3.36	0.00	11.74	0.00	15.09	0.00	0.00
Avusy	1'441	0.18	0.00	33.44	66.08	38.44	138.13	3.73	0.00	10.53	0.00	14.26	0.26	0.26
Bardonnex	2'213	0.00	0.00	24.51	42.71	49.40	116.62	3.78	1.52	10.28	0.00	15.58	69.91	69.91
Bellevue	3'321	0.00	0.00	8.86	39.46	64.21	112.54	2.25	18.39	13.37	25.82	59.83	4.42	4.42
Bernex	10'061	0.00	0.00	4.93	4.23	40.02	49.17	6.17	52.48	10.75	0.00	69.39	12.16	12.16
Carouge	22'631	0.44	0.00	5.38	23.11	104.15	133.09	8.32	102.41	8.76	2.94	122.44	3.19	3.19
Cartigny	950	0.00	0.00	1.28	41.05	38.14	80.47	2.42	0.00	8.29	0.00	10.71	48.38	48.38
Céligny	793	0.00	0.00	2.57	28.88	14.37	45.81	3.30	0.00	7.94	3.22	14.46	7.31	7.31
Chancy	1'681	0.00	0.00	0.98	9.51	32.22	42.71	2.12	0.00	15.59	0.00	17.71	26.68	26.68
Chêne-Bougeries	11'867	0.00	0.00	1.74	18.87	61.22	81.83	2.79	33.61	8.70	5.17	50.26	6.59	6.59
Chêne-Bourg	8'708	0.00	0.00	77.72	26.59	75.62	179.93	39.88	33.67	9.88	13.64	97.08	7.52	7.52
Choulex	1'160	0.00	0.00	60.40	7.80	45.25	113.45	2.59	8.91	9.08	0.00	20.59	0.00	0.00
Collex-Bossy	1'680	0.00	0.00	9.13	107.96	36.57	153.65	2.48	2.98	9.49	0.00	14.94	7.63	7.63
Collonge-Bellerive	8'171	0.00	0.00	29.42	4.70	75.62	109.75	11.86	58.34	10.59	7.44	88.22	28.84	28.84
Cologny	5'512	0.00	0.00	32.94	4.35	77.31	114.60	2.78	34.41	9.18	0.85	47.22	3.77	3.77
Confignon	4'630	0.00	0.00	44.05	32.47	40.50	117.02	3.46	10.19	8.93	0.86	23.44	38.17	38.17
Corsier	2'077	0.00	0.00	59.84	3.92	45.77	109.54	5.11	7.51	8.92	1.69	23.21	2.58	2.58
Dardagny	1'876	0.00	0.00	1.75	42.45	105.11	149.31	3.26	0.00	7.53	0.67	11.47	10.32	10.32
Genève	202'428	0.00	0.60	158.23	110.34	0.00	269.17	284.64	16.46	109.62	2.32	413.04	23.46	23.46
Genthod	2'794	0.00	0.00	7.53	21.52	42.28	71.34	2.42	15.25	9.05	0.00	26.72	15.41	15.41
Grand-Saconnex	11'982	0.00	0.00	6.71	51.50	78.64	136.85	2.45	101.17	14.30	0.92	118.83	4.39	4.39
Gy	485	0.00	0.00	5.90	11.69	91.42	109.01	3.05	5.07	9.61	0.00	17.73	94.86	94.86
Hermance	1'035	0.00	0.00	58.35	155.73	51.77	265.86	2.33	20.41	8.95	0.00	31.70	1.44	1.44
Jussy	1'292	0.00	0.00	87.31	62.80	57.92	208.03	2.63	7.16	10.32	4.24	24.34	24.73	24.73
Laconnex	681	0.00	0.00	51.58	162.43	42.09	256.10	1.70	0.00	8.89	0.00	10.59	6.36	6.36
Lancy	32'045	0.07	0.39	4.34	7.17	63.21	75.18	6.75	43.10	9.70	1.27	60.81	22.45	22.45
Meinier	2'151	0.00	0.00	36.83	32.35	44.56	113.74	3.43	8.59	11.94	0.00	23.96	7.91	7.91
Meyrin	24'128	0.00	0.00	69.43	9.13	92.59	171.15	24.50	46.68	9.19	2.88	83.26	6.76	6.76
Onex	19'015	0.03	0.00	10.33	6.19	58.97	75.52	1.90	33.55	9.08	0.16	44.69	14.70	14.70
Perly-Certoux	3'091	0.00	0.00	0.11	13.69	60.89	74.69	3.53	3.32	10.09	0.00	16.94	1.28	1.28
Plan-les-Ouates	10'748	0.00	0.60	35.03	28.95	125.02	189.60	56.03	66.56	10.06	0.14	132.79	17.06	17.06
Pregny-Chambésy	3'936	0.00	0.00	0.91	17.94	71.80	90.65	78.08	29.09	11.51	1.96	120.64	5.02	5.02
Presinge	698	0.00	0.00	7.90	8.87	47.72	64.49	3.98	0.00	15.81	0.00	19.79	0.00	0.00
Puplinge	2'438	0.00	0.00	22.91	35.59	46.55	105.04	3.42	7.85	19.10	1.23	31.60	10.40	10.40
Russin	542	0.00	0.00	0.83	103.89	0.00	104.72	1.68	0.00	8.97	0.00	10.65	108.63	108.63
Satigny	4'198	0.00	0.00	7.20	97.36	185.94	290.50	6.01	20.51	9.94	0.75	37.21	12.96	12.96
Soral	827	0.15	0.00	18.56	7.14	50.38	76.23	2.63	0.00	9.97	0.92	13.52	10.91	10.91
Thônex	14'175	0.00	0.00	0.40	2.33	65.22	67.95	5.88	32.55	10.14	2.45	51.01	26.91	26.91
Troinex	2'413	0.00	0.00	3.36	33.66	50.83	87.84	2.00	1.62	10.74	0.00	14.36	36.13	36.13
Vandoeuvres	2'547	0.00	0.00	0.21	7.74	60.02	67.96	3.79	6.25	9.10	2.18	21.33	18.07	18.07
Vernier	35'423	0.12	0.11	1.54	25.49	73.26	100.52	6.43	30.50	13.54	1.39	51.85	14.76	14.76
Versoix	13'333	0.00	0.00	26.73	18.78	47.18	92.69	8.49	33.68	9.22	21.35	72.74	1.46	1.46
Veyrier	11'573	0.00	0.00	7.88	15.92	35.12	58.93	2.19	14.72	10.37	0.00	27.29	3.10	3.10
Total	498'221	0.04	0.29	75.13	57.39	42.08	174.93	121.96	30.66	50.73	2.81	206.16	17.37	17.37
Total sans Genève	295'793	0.06	0.08	18.26	21.16	70.88	110.43	10.63	40.37	10.43	3.14	64.58	13.19	13.19

Récapitulation par fonction, année 2017 (Revenus de fonctionnement)

(par habitant)

Communes	Nombre d'habitants	Culture et loisirs				Total 3	Prévoyance sociale			Trafic		
		30	33	34	35		54	58	Total 5	62	65	Total 6
Aire-la-Ville	1'164	8.73	0.00	0.00	0.00	8.73	34.56	0.00	34.56	0.00	2.79	2.79
Anières	2'531	2.17	2.21	7.52	0.00	11.91	20.58	12.93	33.51	3.89	43.09	46.98
Avully	1'776	0.00	0.00	5.50	0.00	5.50	32.94	0.00	32.94	8.19	14.63	22.83
Avusy	1'441	0.00	0.00	2.66	0.00	2.66	94.24	0.00	94.24	0.25	10.62	10.87
Bardonnex	2'213	1.55	0.00	0.00	0.00	1.55	11.34	0.00	11.34	0.17	0.00	0.17
Bellevue	3'321	0.55	1.00	3.69	0.40	5.65	37.59	0.00	37.59	37.27	20.56	57.83
Bernex	10'061	19.84	2.49	20.17	2.68	45.18	189.55	37.72	227.27	16.61	14.49	31.10
Carouge	22'631	193.37	11.72	35.68	1.59	242.35	92.87	7.75	100.62	224.78	0.00	224.78
Cartigny	950	0.63	0.00	0.00	0.00	0.63	62.03	0.00	62.03	5.26	0.00	5.26
Céligny	793	0.00	0.00	0.73	0.00	0.73	7.08	0.00	7.08	0.27	11.13	11.40
Chancy	1'681	0.00	8.97	0.00	0.71	9.68	79.29	0.00	79.29	33.68	0.00	33.68
Chêne-Bougeries	11'867	0.11	6.10	5.62	1.11	12.94	61.84	27.60	89.44	12.67	13.15	25.82
Chêne-Bourg	8'708	19.93	0.00	5.70	0.00	25.63	70.59	28.09	98.68	10.31	0.00	10.31
Choulex	1'160	0.94	0.63	0.43	0.00	2.00	56.78	0.00	56.78	1.58	0.00	1.58
Collex-Bossy	1'680	2.18	0.21	11.25	0.00	13.64	13.87	1.95	15.82	1.79	0.00	1.79
Collonge-Bellerive	8'171	8.87	28.68	3.14	0.00	40.68	78.69	5.57	84.26	65.06	6.89	71.95
Cologny	5'512	12.61	2.05	17.08	0.00	31.75	6.31	0.00	6.31	25.63	19.40	45.03
Confignon	4'630	1.44	0.22	3.43	0.75	5.84	155.02	27.01	182.03	1.40	0.00	1.40
Corsier	2'077	6.03	0.00	2.41	0.00	8.44	85.61	0.00	85.61	0.00	12.59	12.59
Dardagny	1'876	0.08	0.61	2.02	0.00	2.71	46.92	0.00	46.92	14.45	11.19	25.64
Genève	202'428	109.05	4.90	52.54	3.97	170.46	44.37	10.61	54.97	118.64	0.00	118.64
Genthod	2'794	26.12	0.91	0.00	0.00	27.03	48.37	0.00	48.37	1.35	10.43	11.78
Grand-Saconnex	11'982	4.24	2.79	9.59	12.12	28.75	46.14	8.40	54.55	24.60	0.04	24.64
Gy	485	0.00	0.00	0.00	0.00	0.00	34.58	0.00	34.58	0.00	0.00	0.00
Hermance	1'035	15.80	0.00	0.00	0.00	15.80	89.28	0.31	89.59	75.96	10.77	86.73
Jussy	1'292	0.00	0.00	0.02	0.00	0.02	100.97	0.68	101.65	12.12	10.10	22.22
Laconnex	681	0.00	0.00	47.45	5.81	53.26	0.00	0.00	0.00	0.00	0.00	0.00
Lancy	32'045	3.84	8.73	23.50	34.04	70.11	85.09	52.19	137.28	36.63	6.46	43.09
Meinier	2'151	1.58	0.00	263.02	0.00	264.59	133.61	11.19	144.80	2.96	0.16	3.11
Meyrin	24'128	61.95	8.53	48.86	10.39	129.73	179.69	27.71	207.41	2.50	0.00	2.50
Onex	19'015	38.57	3.35	21.83	3.97	67.73	36.36	15.59	51.95	49.27	0.00	49.27
Perly-Certoux	3'091	0.33	3.79	6.49	0.00	10.62	11.81	3.78	15.59	0.00	0.00	0.00
Plan-les-Ouates	10'748	19.29	0.15	11.70	17.83	48.97	175.45	6.00	181.46	92.65	0.09	92.74
Pregny-Chambésy	3'936	1.47	0.00	18.55	0.00	20.02	23.61	0.05	23.66	3.60	12.76	16.36
Presinge	698	3.22	0.00	2.51	0.00	5.72	34.67	0.00	34.67	5.43	0.00	5.43
Puplinge	2'438	33.71	0.84	7.45	0.00	41.99	176.75	4.59	181.35	1.11	4.34	5.45
Russin	542	0.00	0.00	0.00	0.00	0.00	0.00	0.00	0.00	0.00	0.00	0.00
Satigny	4'198	0.23	18.74	8.49	0.00	27.47	81.92	0.14	82.06	4.40	12.71	17.11
Soral	827	22.30	0.82	0.39	0.00	23.51	0.00	0.00	0.00	6.04	0.00	6.04
Thônex	14'175	1.43	0.00	27.76	28.36	57.55	52.36	0.01	52.37	16.66	0.00	16.66
Troinex	2'413	2.64	0.00	2.60	28.03	33.28	11.15	0.04	11.19	10.77	0.00	10.77
Vandoeuvres	2'547	3.86	5.09	1.34	0.00	10.29	6.13	0.00	6.13	37.80	10.36	48.16
Vernier	35'423	8.22	2.13	42.17	4.81	57.34	247.35	12.91	260.26	17.80	0.00	17.80
Versoix	13'333	11.09	0.54	25.75	0.00	37.38	60.92	11.88	72.80	5.06	10.61	15.67
Veyrier	11'573	1.08	0.00	0.13	0.71	1.92	50.91	4.76	55.67	27.11	0.00	27.11
Total	498'221	60.84	4.82	35.22	6.61	107.50	79.19	14.06	93.25	71.08	2.58	73.66
Total sans Genève	295'793	27.85	4.77	23.37	8.41	64.41	103.02	16.42	119.44	38.53	4.35	42.88

Récapitulation par fonction, année 2017 (Revenus de fonctionnement)

(par habitant)

Communes	Nombre d'habitants	Protection et aménagement de l'environnement						Finances et impôts				Total général
		71	72	74	78	79	Total 7	90	94	95	Total 9	
Aire-la-Ville	1'164	29.64	5.52	0.00	0.00	0.00	35.16	2'991.78	28.48	83.36	3'103.62	3'373.40
Anières	2'531	156.45	3.19	0.24	0.00	0.00	159.87	10'035.67	2'553.39	1'061.48	13'650.54	14'078.02
Avully	1'776	54.12	14.85	0.42	1.78	0.00	71.16	2'235.13	36.69	4.13	2'275.95	2'499.30
Avusy	1'441	0.00	4.34	2.09	0.23	50.60	57.25	2'803.04	17.43	28.75	2'849.23	3'166.92
Bardonnex	2'213	54.16	23.09	10.76	0.92	19.52	108.45	2'350.68	13.33	85.05	2'449.05	2'772.67
Bellevue	3'321	9.77	15.22	0.60	4.48	0.00	30.07	3'398.04	12.78	41.13	3'451.95	3'759.88
Bernex	10'061	0.10	7.67	0.64	2.53	0.00	10.95	2'619.04	7.68	13.52	2'640.23	3'085.46
Carouge	22'631	12.02	53.71	4.13	5.28	1.24	76.38	3'125.12	10.09	132.19	3'267.41	4'170.24
Cartigny	950	3.02	5.33	1.24	0.35	0.00	9.93	2'784.89	38.70	374.68	3'198.27	3'415.68
Céligny	793	46.75	3.15	3.68	0.36	0.00	53.95	3'268.04	76.60	1'214.88	4'559.53	4'700.27
Chancy	1'681	0.00	4.81	0.09	0.69	4.86	10.46	2'397.98	19.80	447.74	2'865.52	3'085.74
Chêne-Bougeries	11'867	50.84	4.74	6.87	1.60	0.00	64.05	3'211.23	8.84	293.45	3'513.51	3'844.45
Chêne-Bourg	8'708	4.35	2.38	3.19	0.42	0.00	10.34	2'268.36	8.34	167.34	2'444.03	2'873.52
Choulex	1'160	84.85	5.49	1.12	0.78	0.00	92.25	4'531.39	12.32	414.78	4'958.49	5'245.15
Collex-Bossy	1'680	0.00	3.53	0.71	0.15	10.42	14.81	2'623.89	12.89	20.95	2'657.73	2'880.01
Collonge-Bellerive	8'171	0.00	4.27	3.75	0.48	0.00	8.51	3'445.45	9.36	630.67	4'085.48	4'517.70
Cologny	5'512	33.74	16.38	3.20	6.75	0.00	60.07	7'824.08	20.27	944.49	8'788.84	9'097.58
Confignon	4'630	52.73	3.58	1.94	6.96	0.00	65.22	2'344.38	4.39	28.26	2'377.03	2'810.15
Corsier	2'077	124.24	3.68	0.48	0.46	0.00	128.86	2'558.80	6.23	67.94	2'632.98	3'003.81
Dardagny	1'876	83.03	5.42	0.69	33.32	0.00	122.46	2'937.82	20.41	26.95	2'985.17	3'354.00
Genève	202'428	27.41	6.97	25.21	0.41	0.28	60.28	4'311.02	30.53	480.50	4'822.05	5'932.07
Genthod	2'794	39.23	9.96	7.44	2.44	0.00	59.08	5'896.11	23.58	538.43	6'458.11	6'717.85
Grand-Saconnex	11'982	4.04	5.77	1.77	6.43	0.00	18.01	2'895.68	6.80	82.83	2'985.32	3'371.34
Gy	485	0.00	12.21	2.27	0.00	0.00	14.48	2'539.08	34.76	288.71	2'862.56	3'133.22
Hermance	1'035	62.08	2.67	6.09	0.79	0.00	71.63	2'961.62	80.53	460.27	3'502.42	4'065.17
Jussy	1'292	9.96	3.83	3.35	2.13	0.00	19.27	3'202.96	62.75	61.08	3'326.79	3'727.05
Laconnex	681	0.00	9.39	1.17	17.93	0.00	28.50	1'850.05	18.00	769.37	2'637.43	2'992.23
Lancy	32'045	6.90	7.55	2.99	1.51	0.00	18.95	3'393.55	7.14	463.85	3'864.54	4'292.43
Meinier	2'151	47.29	8.11	0.70	0.45	0.00	56.55	2'969.34	10.45	5'273.91	8'253.69	8'868.36
Meyrin	24'128	39.24	7.60	3.81	10.24	0.00	60.88	3'706.76	4.65	20.26	3'731.67	4'393.34
Onex	19'015	2.77	12.85	2.11	0.67	1.09	19.50	2'463.14	203.05	13.71	2'679.91	3'003.28
Perly-Certoux	3'091	15.77	4.37	5.32	0.37	0.00	25.83	2'963.96	98.36	27.61	3'089.94	3'234.88
Plan-les-Ouates	10'748	71.08	13.32	1.52	6.58	0.00	92.50	5'442.75	9.54	179.98	5'632.27	6'387.39
Pregny-Chambésy	3'936	46.94	4.05	3.05	0.50	0.00	54.53	2'804.90	188.94	573.04	3'566.88	3'897.77
Presinge	698	85.93	5.13	0.72	1.49	0.00	93.27	2'811.19	19.83	1'662.58	4'493.60	4'716.98
Puplinge	2'438	15.78	9.19	5.53	0.44	0.00	30.95	2'818.55	5.01	4.56	2'828.12	3'234.90
Russin	542	30.41	0.00	0.00	0.00	0.00	30.41	3'481.16	57.54	64.91	3'603.62	3'858.02
Satigny	4'198	34.95	13.29	0.74	0.53	0.00	49.52	5'347.43	17.78	88.22	5'453.43	5'970.26
Soral	827	245.98	4.14	1.93	1.51	0.00	253.56	2'657.49	15.86	588.60	3'261.95	3'645.72
Thônex	14'175	5.77	7.00	3.64	0.44	0.00	16.85	2'359.93	6.02	3.56	2'369.51	2'658.81
Troinex	2'413	18.46	4.42	2.55	0.40	0.00	25.83	2'750.59	6.10	1'616.99	4'373.67	4'593.07
Vandoeuvres	2'547	74.07	1.70	6.51	1.46	0.00	83.74	3'869.22	55.48	8.48	3'933.18	4'188.87
Vernier	35'423	1.96	6.96	1.40	12.26	0.16	22.75	2'563.24	4.19	51.36	2'618.79	3'144.07
Versoix	13'333	7.16	8.39	3.05	0.97	0.00	19.57	2'579.02	6.13	104.11	2'689.26	3'001.57
Veyrier	11'573	22.08	5.24	3.14	0.38	0.00	30.83	2'390.01	46.75	47.29	2'484.05	2'688.91
Total	498'221	23.84	9.46	11.95	2.73	0.51	48.50	3'657.02	41.39	334.20	4'032.60	4'753.96
Total sans Genève	295'793	21.40	11.16	2.89	4.32	0.66	40.44	3'209.45	48.82	234.07	3'492.34	3'947.71



Statistiques des dépenses et des recettes d'investissement 2017

Comparés des communes, par fonction, en valeur absolue et en
francs par habitants

Récapitulation par fonction, année 2017 (Dépenses d'investissement)

(arrondi franc)

Communes	Nombre d'habitants	Administration générale						Sécurité publique					Enseignement et formation	
		01	02	05	08	09	Total 0	10	11	14	16	Total 1	21	Total 2
Aire-la-Ville	1'164	0	0	0	48'200	0	48'200	0	0	0	0	0	0	0
Anières	2'531	0	0	0	1'356'675	0	1'356'675	0	0	18'859	0	18'859	39'469	39'469
Avully	1'776	0	0	0	53'800	0	53'800	0	0	0	0	0	0	0
Avusy	1'441	0	0	0	59'600	0	59'600	0	0	0	0	0	0	0
Bardonnex	2'213	0	0	0	192'589	0	192'589	0	0	20'663	0	20'663	0	0
Bellevue	3'321	0	0	0	397'476	0	397'476	0	117'256	0	0	117'256	10'114	10'114
Bernex	10'061	0	0	0	439'316	0	439'316	0	0	-32'088	0	-32'088	0	0
Carouge	22'631	0	0	34'773	2'117'625	51'840	2'204'238	0	357'039	0	0	357'039	6'025'244	6'025'244
Cartigny	950	0	0	0	189'415	0	189'415	0	0	0	0	0	71'875	71'875
Céligny	793	0	0	0	54'300	0	54'300	0	0	0	0	0	0	0
Chancy	1'681	0	0	0	39'500	0	39'500	0	0	0	0	0	0	0
Chêne-Bougeries	11'867	0	0	0	857'214	0	857'214	0	0	0	0	0	773'810	773'810
Chêne-Bourg	8'708	0	0	0	287'350	0	287'350	0	13'139	0	0	13'139	3'198'247	3'198'247
Choulex	1'160	0	0	0	73'400	0	73'400	0	0	0	0	0	0	0
Collex-Bossy	1'680	0	0	0	67'600	0	67'600	0	0	0	0	0	0	0
Collonge-Bellerive	8'171	0	0	0	696'372	0	696'372	0	0	0	0	0	431'509	431'509
Cologny	5'512	0	0	0	896'974	0	896'974	0	0	0	0	0	0	0
Confignon	4'630	0	0	0	391'067	0	391'067	0	0	0	0	0	26'331	26'331
Corsier	2'077	0	0	0	141'200	0	141'200	0	0	15'417	0	15'417	69'985	69'985
Dardagny	1'876	0	0	0	55'400	0	55'400	0	0	-41'262	0	-41'262	0	0
Genève	202'428	0	380	16'983'669	706'964	0	17'691'013	39'390	76	7'492'026	489	7'531'982	20'674'438	20'674'438
Genthod	2'794	0	0	0	341'700	0	341'700	0	0	169'632	0	169'632	0	0
Grand-Saconnex	11'982	0	0	27'656	5'142'972	0	5'170'629	0	2'273	49'579	0	51'852	48'073	48'073
Gy	485	0	0	0	24'900	0	24'900	0	0	0	0	0	0	0
Hermance	1'035	0	0	0	321'715	0	321'715	0	0	0	0	0	0	0
Jussy	1'292	0	0	0	67'700	0	67'700	0	0	0	0	0	0	0
Laconnex	681	0	0	0	133'127	0	133'127	0	0	0	0	0	0	0
Lancy	32'045	0	0	160'509	1'463'627	0	1'624'136	0	0	0	385'198	385'198	5'007'536	5'007'536
Meinier	2'151	0	0	0	2'336'957	0	2'336'957	0	0	0	0	0	348'848	348'848
Meyrin	24'128	0	0	983'034	1'461'523	256'951	2'701'507	0	4'730	214'826	263'805	483'361	10'272'477	10'272'477
Onex	19'015	55'808	0	0	4'281'622	0	4'337'430	0	9'063	0	0	9'063	2'030'450	2'030'450
Perly-Certoux	3'091	0	0	0	171'500	0	171'500	0	0	16'946	0	16'946	5'063	5'063
Plan-les-Ouates	10'748	0	0	0	1'176'012	299'531	1'475'543	0	0	84'396	0	84'396	3'399'034	3'399'034
Pregny-Chambésy	3'936	0	0	0	335'672	0	335'672	0	0	0	0	0	0	0
Presinge	698	0	0	0	667'365	0	667'365	0	0	0	0	0	0	0
Puplinge	2'438	0	0	0	142'115	0	142'115	0	0	0	0	0	333'626	333'626
Russin	542	0	0	0	15'200	0	15'200	0	0	64'438	0	64'438	0	0
Satigny	4'198	0	0	0	7'979'437	0	7'979'437	0	0	0	0	0	0	0
Soral	827	0	0	0	28'100	0	28'100	0	0	0	0	0	0	0
Thônex	14'175	0	0	0	1'057'751	0	1'057'751	0	287'126	0	0	287'126	1'263'841	1'263'841
Troinex	2'413	0	0	0	147'400	0	147'400	0	0	0	0	0	0	0
Vandoeuvres	2'547	0	0	0	289'400	0	289'400	0	0	0	0	0	0	0
Vernier	35'423	0	0	103'365	2'339'983	0	2'443'348	0	0	88'228	0	88'228	14'642'472	14'642'472
Versoix	13'333	0	0	0	1'933'954	25'000	1'958'954	0	26'301	103'852	0	130'153	136'778	136'778
Veyrier	11'573	0	0	0	562'730	0	562'730	0	0	0	0	0	257'474	257'474
Total	498'221	55'808	380	18'293'006	41'544'500	633'321	60'527'015	39'390	817'004	8'265'512	649'491	9'771'396	69'066'695	69'066'695
Total sans Genève	295'793	55'808	0	1'309'337	40'837'536	633'321	42'836'002	0	816'927	773'485	649'002	2'239'415	48'392'257	48'392'257

Récapitulation par fonction, année 2017 (Dépenses d'investissement)

(arrondi franc)

Communes	Nombre d'habitants	Culture et loisirs					Prévoyance sociale			Trafic		
		30	33	34	35	Total 3	54	58	Total 5	62	65	Total 6
Aire-la-Ville	1'164	0	0	0	0	0	244'338	0	244'338	0	0	0
Anières	2'531	0	0	72'254	0	72'254	0	0	0	329'107	0	329'107
Avully	1'776	0	0	147'157	0	147'157	0	0	0	170'750	0	170'750
Avusy	1'441	0	17'283	0	0	17'283	0	0	0	0	0	0
Bardonnex	2'213	0	0	0	0	0	351	0	351	154'900	0	154'900
Bellevue	3'321	223'300	21'974	0	0	245'274	0	0	0	643'375	156'566	799'941
Bernex	10'061	13'967	0	233'536	0	247'503	0	0	0	556'367	18'500	574'867
Carouge	22'631	1'158'485	182'889	735'705	0	2'077'079	4'117'156	0	4'117'156	5'943'779	0	5'943'779
Cartigny	950	0	0	0	0	0	0	0	0	367'717	0	367'717
Céligny	793	0	226	11'673	0	11'899	0	0	0	119'750	0	119'750
Chancy	1'681	0	444'580	0	0	444'580	0	0	0	12'420	0	12'420
Chêne-Bougeries	11'867	0	253'781	253'831	16'286	523'898	1'112'578	0	1'112'578	55'332	29'691	85'023
Chêne-Bourg	8'708	0	399'518	61'748	0	461'266	1'054'155	79'443	1'133'598	260'549	0	260'549
Choulex	1'160	0	0	0	0	0	0	0	0	38'892	0	38'892
Collex-Bossy	1'680	0	0	0	0	0	0	0	0	47'882	0	47'882
Collonge-Bellerive	8'171	0	14'962	335'496	0	350'458	0	0	0	401'334	0	401'334
Cologny	5'512	93'582	6'210	720'819	0	820'611	55'391	124'213	179'605	142'158	0	142'158
Confignon	4'630	0	478	0	0	478	0	0	0	263'238	0	263'238
Corsier	2'077	0	0	492'649	0	492'649	0	0	0	1'188	0	1'188
Dardagny	1'876	0	0	55'783	0	55'783	60'000	0	60'000	-1'676	0	-1'676
Genève	202'428	50'400'579	4'932'055	2'856'298	48'611	58'237'544	2'056'808	454'999	2'511'807	18'680'010	2'771	18'682'781
Genthod	2'794	200'000	17'517	220'122	447'833	885'472	0	0	0	489'712	0	489'712
Grand-Saconnex	11'982	0	98'294	1'593'509	0	1'691'803	114'623	0	114'623	712'737	37'792	750'529
Gy	485	0	0	0	0	0	0	0	0	0	0	0
Hermance	1'035	0	0	20'520	0	20'520	0	0	0	126'000	0	126'000
Jussy	1'292	0	0	0	0	0	0	0	0	0	0	0
Laconnex	681	0	0	0	0	0	0	0	0	0	0	0
Lancy	32'045	2'201'427	11'363'338	911'711	9'792'768	24'269'244	96'036	32'583	128'620	4'625'305	0	4'625'305
Meinier	2'151	0	0	0	0	0	0	0	0	47'408	0	47'408
Meyrin	24'128	9'742	590'237	1'864'527	1'443'623	3'908'128	6'995'207	0	6'995'207	8'652'031	0	8'652'031
Onex	19'015	0	19'626	364'946	0	384'571	8'156	0	8'156	1'419'314	0	1'419'314
Perly-Certoux	3'091	0	20'852	118'676	0	139'527	0	3'561'114	3'561'114	3'691'111	0	3'691'111
Plan-les-Ouates	10'748	0	69'813	1'598'874	1'571'542	3'240'229	34'510	350'000	384'510	819'129	0	819'129
Pregny-Chambésy	3'936	212'482	121'339	374'957	0	708'778	589'901	21'303	611'204	183'300	42'903	226'203
Presinge	698	0	0	0	0	0	0	0	0	0	0	0
Puplinge	2'438	150'000	76'289	51'173	0	277'463	77'451	0	77'451	266'334	0	266'334
Russin	542	0	0	0	0	0	60'000	0	60'000	236'924	0	236'924
Satigny	4'198	0	52'494	256'881	0	309'375	0	0	0	53'583	0	53'583
Soral	827	0	0	0	0	0	17'496	0	17'496	0	0	0
Thônex	14'175	0	168'713	61'748	117'973	348'434	23'911	0	23'911	1'141'192	0	1'141'192
Troinex	2'413	112'096	0	0	0	112'096	61'491	0	61'491	378'590	0	378'590
Vandoeuvres	2'547	56'867	0	13'260	0	70'127	0	0	0	213'018	0	213'018
Vernier	35'423	267'013	798'157	2'208'654	1'493'808	4'767'632	143'664	2'430	146'094	6'681'157	0	6'681'157
Versoix	13'333	83'093	611'067	946'266	0	1'640'426	21'819	0	21'819	2'515'968	678	2'516'646
Veyrier	11'573	0	673'293	6'684'111	2'719'100	10'076'504	0	0	0	1'526'329	0	1'526'329
Total	498'221	55'182'633	20'954'982	23'266'884	17'651'545	117'056'044	16'945'042	4'626'086	21'571'128	61'966'214	288'899	62'255'113
Total sans Genève	295'793	4'782'053	16'022'927	20'410'586	17'602'934	58'818'501	14'888'234	4'171'087	19'059'321	43'286'203	286'129	43'572'332

Récapitulation par fonction, année 2017 (Dépenses d'investissement)

(arrondi franc)

Communes	Nombre d'habitants	Protection et aménagement de l'environnement					Total 7	Finances et impôts				Total général
		71	72	74	78	79		90	94	95	Total 9	
Aire-la-Ville	1'164	0	0	0	0	0	0	0	0	0	0	292'538
Anières	2'531	348'258	26'147	0	0	80'892	455'296	0	0	0	0	2'271'660
Avully	1'776	0	0	0	0	16'445	16'445	0	0	0	0	388'151
Avusy	1'441	0	0	0	0	0	0	0	0	0	0	76'883
Bardonnex	2'213	110	0	0	0	15'653	15'763	0	0	0	0	384'266
Bellevue	3'321	670'807	214'954	0	0	96'605	982'366	0	0	0	0	2'552'427
Bernex	10'061	62'599	0	10'059	0	187'427	260'085	0	0	0	0	1'489'682
Carouge	22'631	798'029	729'214	0	0	278'467	1'805'711	0	0	0	0	22'530'246
Cartigny	950	241'214	0	0	0	0	241'214	0	0	0	0	870'221
Céligny	793	8'661	0	0	0	0	8'661	0	0	0	0	194'609
Chancy	1'681	0	0	0	0	0	0	0	0	0	0	496'500
Chêne-Bougeries	11'867	285'365	16'344	0	0	68'266	369'975	0	0	0	0	3'722'498
Chêne-Bourg	8'708	44'219	0	0	0	0	44'219	0	0	0	0	5'398'370
Choulex	1'160	18'273	0	728'926	0	0	747'199	0	0	0	0	859'491
Collex-Bossy	1'680	0	0	0	0	277'396	277'396	0	0	0	0	392'878
Collonge-Bellerive	8'171	339'382	178'266	0	28'136	80'858	626'641	0	0	350'000	350'000	2'856'314
Cologny	5'512	227'996	0	0	0	0	227'996	0	0	39'984	39'984	2'307'326
Confignon	4'630	394	0	0	0	0	394	0	0	0	0	681'508
Corsier	2'077	0	-244	0	0	11'900	11'656	0	0	0	0	732'095
Dardagny	1'876	428'045	0	0	0	0	428'045	0	0	0	0	556'290
Genève	202'428	6'943'911	418'969	2'505'784	-254'901	177'454	9'791'217	0	0	2'500	2'500	135'123'281
Genthod	2'794	776'941	0	0	0	0	776'941	0	0	0	0	2'663'457
Grand-Saconnex	11'982	0	-310	82'249	108'838	1'101	191'879	0	0	0	0	8'019'387
Gy	485	0	0	0	0	0	0	0	0	0	0	24'900
Hermance	1'035	2'041	0	0	0	41'815	43'856	0	0	0	0	512'091
Jussy	1'292	0	0	0	0	0	0	0	0	0	0	67'700
Laconnex	681	62'139	0	0	0	0	62'139	0	0	0	0	195'267
Lancy	32'045	2'073'057	169'590	24'173	0	80'721	2'347'541	0	0	0	0	38'387'580
Meinier	2'151	0	0	0	0	137'969	137'969	0	0	21'851'370	21'851'370	24'722'553
Meyrin	24'128	5'248'402	316'152	0	0	128'776	5'693'331	0	0	0	0	38'706'041
Onex	19'015	751'856	127'587	0	0	117'558	997'001	0	0	0	0	9'185'986
Perly-Certoux	3'091	2'122'661	431'268	0	0	76'447	2'630'375	0	0	0	0	10'215'637
Plan-les-Ouates	10'748	1'820'420	478'297	0	0	257'405	2'556'122	0	0	0	0	11'958'962
Pregny-Chambésy	3'936	8'640	53'114	173'496	0	0	235'250	0	0	0	0	2'117'106
Presinge	698	113'594	0	0	0	0	113'594	0	0	0	0	780'960
Puplinge	2'438	3'024	0	27'000	0	82'645	112'669	0	0	0	0	1'209'658
Russin	542	0	0	0	0	0	0	0	0	0	0	376'562
Satigny	4'198	1'137'426	14'988	0	0	0	1'152'413	0	0	0	0	9'494'808
Soral	827	0	0	0	0	0	0	0	0	0	0	45'596
Thônex	14'175	2'212'131	1'628	16'200	149'391	140'532	2'519'882	0	0	0	0	6'642'135
Troinex	2'413	51'645	0	0	0	69'259	120'904	0	0	0	0	820'481
Vandoeuvres	2'547	0	0	0	0	291'084	291'084	0	0	0	0	863'629
Vernier	35'423	2'049'338	110'543	14'437	0	98'322	2'272'640	0	0	0	0	31'041'572
Versoix	13'333	234'091	548'967	0	0	450'206	1'233'264	0	0	0	0	7'638'039
Veyrier	11'573	1'591'597	180'888	0	0	113'302	1'885'787	0	0	0	0	14'308'825
Total	498'221	30'676'266	4'016'361	3'582'325	31'463	3'378'504	41'684'920	0	0	22'243'854	22'243'854	404'176'166
Total sans Genève	295'793	23'732'355	3'597'392	1'076'541	286'365	3'201'050	31'893'703	0	0	22'241'354	22'241'354	269'052'884

Récapitulation par fonction, année 2017 (Dépenses d'investissement)

(par habitant)

Communes	Nombre d'habitants	Administration générale						Sécurité publique					Enseignement et formation	
		01	02	05	08	09	Total 0	10	11	14	16	Total 1	21	Total 2
Aire-la-Ville	1'164	0.00	0.00	0.00	41.41	0.00	41.41	0.00	0.00	0.00	0.00	0.00	0.00	0.00
Anières	2'531	0.00	0.00	0.00	536.02	0.00	536.02	0.00	0.00	7.45	0.00	7.45	15.59	15.59
Avully	1'776	0.00	0.00	0.00	30.29	0.00	30.29	0.00	0.00	0.00	0.00	0.00	0.00	0.00
Avusy	1'441	0.00	0.00	0.00	41.36	0.00	41.36	0.00	0.00	0.00	0.00	0.00	0.00	0.00
Bardonnex	2'213	0.00	0.00	0.00	87.03	0.00	87.03	0.00	0.00	9.34	0.00	9.34	0.00	0.00
Bellevue	3'321	0.00	0.00	0.00	119.69	0.00	119.69	0.00	35.31	0.00	0.00	35.31	3.05	3.05
Bernex	10'061	0.00	0.00	0.00	43.67	0.00	43.67	0.00	0.00	-3.19	0.00	-3.19	0.00	0.00
Carouge	22'631	0.00	0.00	1.54	93.57	2.29	97.40	0.00	15.78	0.00	0.00	15.78	266.24	266.24
Cartigny	950	0.00	0.00	0.00	199.38	0.00	199.38	0.00	0.00	0.00	0.00	0.00	75.66	75.66
Céligny	793	0.00	0.00	0.00	68.47	0.00	68.47	0.00	0.00	0.00	0.00	0.00	0.00	0.00
Chancy	1'681	0.00	0.00	0.00	23.50	0.00	23.50	0.00	0.00	0.00	0.00	0.00	0.00	0.00
Chêne-Bougeries	11'867	0.00	0.00	0.00	72.24	0.00	72.24	0.00	0.00	0.00	0.00	0.00	65.21	65.21
Chêne-Bourg	8'708	0.00	0.00	0.00	33.00	0.00	33.00	0.00	1.51	0.00	0.00	1.51	367.28	367.28
Choulex	1'160	0.00	0.00	0.00	63.28	0.00	63.28	0.00	0.00	0.00	0.00	0.00	0.00	0.00
Collex-Bossy	1'680	0.00	0.00	0.00	40.24	0.00	40.24	0.00	0.00	0.00	0.00	0.00	0.00	0.00
Collonge-Bellerive	8'171	0.00	0.00	0.00	85.22	0.00	85.22	0.00	0.00	0.00	0.00	0.00	52.81	52.81
Cologny	5'512	0.00	0.00	0.00	162.73	0.00	162.73	0.00	0.00	0.00	0.00	0.00	0.00	0.00
Confignon	4'630	0.00	0.00	0.00	84.46	0.00	84.46	0.00	0.00	0.00	0.00	0.00	5.69	5.69
Corsier	2'077	0.00	0.00	0.00	67.98	0.00	67.98	0.00	0.00	7.42	0.00	7.42	33.70	33.70
Dardagny	1'876	0.00	0.00	0.00	29.53	0.00	29.53	0.00	0.00	-21.99	0.00	-21.99	0.00	0.00
Genève	202'428	0.00	0.00	83.90	3.49	0.00	87.39	0.19	0.00	37.01	0.00	37.21	102.13	102.13
Genthod	2'794	0.00	0.00	0.00	122.30	0.00	122.30	0.00	0.00	60.71	0.00	60.71	0.00	0.00
Grand-Saconnex	11'982	0.00	0.00	2.31	429.22	0.00	431.53	0.00	0.19	4.14	0.00	4.33	4.01	4.01
Gy	485	0.00	0.00	0.00	51.34	0.00	51.34	0.00	0.00	0.00	0.00	0.00	0.00	0.00
Hermance	1'035	0.00	0.00	0.00	310.84	0.00	310.84	0.00	0.00	0.00	0.00	0.00	0.00	0.00
Jussy	1'292	0.00	0.00	0.00	52.40	0.00	52.40	0.00	0.00	0.00	0.00	0.00	0.00	0.00
Laconnex	681	0.00	0.00	0.00	195.49	0.00	195.49	0.00	0.00	0.00	0.00	0.00	0.00	0.00
Lancy	32'045	0.00	0.00	5.01	45.67	0.00	50.68	0.00	0.00	0.00	12.02	12.02	156.27	156.27
Meinier	2'151	0.00	0.00	0.00	1'086.45	0.00	1'086.45	0.00	0.00	0.00	0.00	0.00	162.18	162.18
Meyrin	24'128	0.00	0.00	40.74	60.57	10.65	111.97	0.00	0.20	8.90	10.93	20.03	425.75	425.75
Onex	19'015	2.93	0.00	0.00	225.17	0.00	228.11	0.00	0.48	0.00	0.00	0.48	106.78	106.78
Perly-Certoux	3'091	0.00	0.00	0.00	55.48	0.00	55.48	0.00	0.00	5.48	0.00	5.48	1.64	1.64
Plan-les-Ouates	10'748	0.00	0.00	0.00	109.42	27.87	137.29	0.00	0.00	7.85	0.00	7.85	316.25	316.25
Pregny-Chambésy	3'936	0.00	0.00	0.00	85.28	0.00	85.28	0.00	0.00	0.00	0.00	0.00	0.00	0.00
Presinge	698	0.00	0.00	0.00	956.11	0.00	956.11	0.00	0.00	0.00	0.00	0.00	0.00	0.00
Puplinge	2'438	0.00	0.00	0.00	58.29	0.00	58.29	0.00	0.00	0.00	0.00	0.00	136.84	136.84
Russin	542	0.00	0.00	0.00	28.04	0.00	28.04	0.00	0.00	118.89	0.00	118.89	0.00	0.00
Satigny	4'198	0.00	0.00	0.00	1'900.77	0.00	1'900.77	0.00	0.00	0.00	0.00	0.00	0.00	0.00
Soral	827	0.00	0.00	0.00	33.98	0.00	33.98	0.00	0.00	0.00	0.00	0.00	0.00	0.00
Thônex	14'175	0.00	0.00	0.00	74.62	0.00	74.62	0.00	20.26	0.00	0.00	20.26	89.16	89.16
Troinex	2'413	0.00	0.00	0.00	61.09	0.00	61.09	0.00	0.00	0.00	0.00	0.00	0.00	0.00
Vandoeuvres	2'547	0.00	0.00	0.00	113.62	0.00	113.62	0.00	0.00	0.00	0.00	0.00	0.00	0.00
Vernier	35'423	0.00	0.00	2.92	66.06	0.00	68.98	0.00	0.00	2.49	0.00	2.49	413.36	413.36
Versoix	13'333	0.00	0.00	0.00	145.05	1.88	146.93	0.00	1.97	7.79	0.00	9.76	10.26	10.26
Veyrier	11'573	0.00	0.00	0.00	48.62	0.00	48.62	0.00	0.00	0.00	0.00	0.00	22.25	22.25
Total	498'221	0.11	0.00	36.72	83.39	1.27	121.49	0.08	1.64	16.59	1.30	19.61	138.63	138.63
Total sans Genève	295'793	0.19	0.00	4.43	138.06	2.14	144.82	0.00	2.76	2.61	2.19	7.57	163.60	163.60

Récapitulation par fonction, année 2017 (Dépenses d'investissement)

(par habitant)

Communes	Nombre d'habitants	Culture et loisirs					Prévoyance sociale			Trafic		
		30	33	34	35	Total 3	54	58	Total 5	62	65	Total 6
Aire-la-Ville	1'164	0.00	0.00	0.00	0.00	0.00	209.91	0.00	209.91	0.00	0.00	0.00
Anières	2'531	0.00	0.00	28.55	0.00	28.55	0.00	0.00	0.00	130.03	0.00	130.03
Avully	1'776	0.00	0.00	82.86	0.00	82.86	0.00	0.00	0.00	96.14	0.00	96.14
Avusy	1'441	0.00	11.99	0.00	0.00	11.99	0.00	0.00	0.00	0.00	0.00	0.00
Bardonnex	2'213	0.00	0.00	0.00	0.00	0.00	0.16	0.00	0.16	70.00	0.00	70.00
Bellevue	3'321	67.24	6.62	0.00	0.00	73.86	0.00	0.00	0.00	193.73	47.14	240.87
Bernex	10'061	1.39	0.00	23.21	0.00	24.60	0.00	0.00	0.00	55.30	1.84	57.14
Carouge	22'631	51.19	8.08	32.51	0.00	91.78	181.93	0.00	181.93	262.64	0.00	262.64
Cartigny	950	0.00	0.00	0.00	0.00	0.00	0.00	0.00	0.00	387.07	0.00	387.07
Céligny	793	0.00	0.28	14.72	0.00	15.00	0.00	0.00	0.00	151.01	0.00	151.01
Chancy	1'681	0.00	264.47	0.00	0.00	264.47	0.00	0.00	0.00	7.39	0.00	7.39
Chêne-Bougeries	11'867	0.00	21.39	21.39	1.37	44.15	93.75	0.00	93.75	4.66	2.50	7.16
Chêne-Bourg	8'708	0.00	45.88	7.09	0.00	52.97	121.06	9.12	130.18	29.92	0.00	29.92
Choulex	1'160	0.00	0.00	0.00	0.00	0.00	0.00	0.00	0.00	33.53	0.00	33.53
Collex-Bossy	1'680	0.00	0.00	0.00	0.00	0.00	0.00	0.00	0.00	28.50	0.00	28.50
Collonge-Bellerive	8'171	0.00	1.83	41.06	0.00	42.89	0.00	0.00	0.00	49.12	0.00	49.12
Cologny	5'512	16.98	1.13	130.77	0.00	148.88	10.05	22.54	32.58	25.79	0.00	25.79
Confignon	4'630	0.00	0.10	0.00	0.00	0.10	0.00	0.00	0.00	56.85	0.00	56.85
Corsier	2'077	0.00	0.00	237.19	0.00	237.19	0.00	0.00	0.00	0.57	0.00	0.57
Dardagny	1'876	0.00	0.00	29.73	0.00	29.73	31.98	0.00	31.98	-0.89	0.00	-0.89
Genève	202'428	248.98	24.36	14.11	0.24	287.70	10.16	2.25	12.41	92.28	0.01	92.29
Genthod	2'794	71.58	6.27	78.78	160.28	316.92	0.00	0.00	0.00	175.27	0.00	175.27
Grand-Saconnex	11'982	0.00	8.20	132.99	0.00	141.20	9.57	0.00	9.57	59.48	3.15	62.64
Gy	485	0.00	0.00	0.00	0.00	0.00	0.00	0.00	0.00	0.00	0.00	0.00
Hermance	1'035	0.00	0.00	19.83	0.00	19.83	0.00	0.00	0.00	121.74	0.00	121.74
Jussy	1'292	0.00	0.00	0.00	0.00	0.00	0.00	0.00	0.00	0.00	0.00	0.00
Laconnex	681	0.00	0.00	0.00	0.00	0.00	0.00	0.00	0.00	0.00	0.00	0.00
Lancy	32'045	68.70	354.61	28.45	305.59	757.35	3.00	1.02	4.01	144.34	0.00	144.34
Meinier	2'151	0.00	0.00	0.00	0.00	0.00	0.00	0.00	0.00	22.04	0.00	22.04
Meyrin	24'128	0.40	24.46	77.28	59.83	161.97	289.92	0.00	289.92	358.59	0.00	358.59
Onex	19'015	0.00	1.03	19.19	0.00	20.22	0.43	0.00	0.43	74.64	0.00	74.64
Perly-Certoux	3'091	0.00	6.75	38.39	0.00	45.14	0.00	1'152.09	1'152.09	1'194.15	0.00	1'194.15
Plan-les-Ouates	10'748	0.00	6.50	148.76	146.22	301.47	3.21	32.56	35.78	76.21	0.00	76.21
Pregny-Chambésy	3'936	53.98	30.83	95.26	0.00	180.08	149.87	5.41	155.29	46.57	10.90	57.47
Presinge	698	0.00	0.00	0.00	0.00	0.00	0.00	0.00	0.00	0.00	0.00	0.00
Puplinge	2'438	61.53	31.29	20.99	0.00	113.81	31.77	0.00	31.77	109.24	0.00	109.24
Russin	542	0.00	0.00	0.00	0.00	0.00	110.70	0.00	110.70	437.13	0.00	437.13
Satigny	4'198	0.00	12.50	61.19	0.00	73.70	0.00	0.00	0.00	12.76	0.00	12.76
Soral	827	0.00	0.00	0.00	0.00	0.00	21.16	0.00	21.16	0.00	0.00	0.00
Thônex	14'175	0.00	11.90	4.36	8.32	24.58	1.69	0.00	1.69	80.51	0.00	80.51
Troinex	2'413	46.45	0.00	0.00	0.00	46.45	25.48	0.00	25.48	156.90	0.00	156.90
Vandoeuvres	2'547	22.33	0.00	5.21	0.00	27.53	0.00	0.00	0.00	83.63	0.00	83.63
Vernier	35'423	7.54	22.53	62.35	42.17	134.59	4.06	0.07	4.12	188.61	0.00	188.61
Versoix	13'333	6.23	45.83	70.97	0.00	123.04	1.64	0.00	1.64	188.70	0.05	188.75
Veyrier	11'573	0.00	58.18	577.56	234.95	870.69	0.00	0.00	0.00	131.89	0.00	131.89
Total	498'221	110.76	42.06	46.70	35.43	234.95	34.01	9.29	43.30	124.37	0.58	124.95
Total sans Genève	295'793	16.17	54.17	69.00	59.51	198.85	50.33	14.10	64.43	146.34	0.97	147.31

Récapitulation par fonction, année 2017 (Dépenses d'investissement)

(par habitant)

Communes	Nombre d'habitants	Protection et aménagement de l'environnement						Finances et impôts				Total général
		71	72	74	78	79	Total 7	90	94	95	Total 9	
Aire-la-Ville	1'164	0.00	0.00	0.00	0.00	0.00	0.00	0.00	0.00	0.00	0.00	251.32
Anières	2'531	137.60	10.33	0.00	0.00	31.96	179.89	0.00	0.00	0.00	0.00	897.53
Avully	1'776	0.00	0.00	0.00	0.00	9.26	9.26	0.00	0.00	0.00	0.00	218.55
Avusy	1'441	0.00	0.00	0.00	0.00	0.00	0.00	0.00	0.00	0.00	0.00	53.35
Bardonnex	2'213	0.05	0.00	0.00	0.00	7.07	7.12	0.00	0.00	0.00	0.00	173.64
Bellevue	3'321	201.99	64.73	0.00	0.00	29.09	295.80	0.00	0.00	0.00	0.00	768.57
Bernex	10'061	6.22	0.00	1.00	0.00	18.63	25.85	0.00	0.00	0.00	0.00	148.07
Carouge	22'631	35.26	32.22	0.00	0.00	12.30	79.79	0.00	0.00	0.00	0.00	995.55
Cartigny	950	253.91	0.00	0.00	0.00	0.00	253.91	0.00	0.00	0.00	0.00	916.02
Céligny	793	10.92	0.00	0.00	0.00	0.00	10.92	0.00	0.00	0.00	0.00	245.41
Chancy	1'681	0.00	0.00	0.00	0.00	0.00	0.00	0.00	0.00	0.00	0.00	295.36
Chêne-Bougeries	11'867	24.05	1.38	0.00	0.00	5.75	31.18	0.00	0.00	0.00	0.00	313.68
Chêne-Bourg	8'708	5.08	0.00	0.00	0.00	0.00	5.08	0.00	0.00	0.00	0.00	619.93
Choulex	1'160	15.75	0.00	628.38	0.00	0.00	644.14	0.00	0.00	0.00	0.00	740.94
Collex-Bossy	1'680	0.00	0.00	0.00	0.00	165.12	165.12	0.00	0.00	0.00	0.00	233.86
Collonge-Bellerive	8'171	41.53	21.82	0.00	3.44	9.90	76.69	0.00	0.00	42.83	42.83	349.57
Cologny	5'512	41.36	0.00	0.00	0.00	0.00	41.36	0.00	0.00	7.25	7.25	418.60
Confignon	4'630	0.09	0.00	0.00	0.00	0.00	0.09	0.00	0.00	0.00	0.00	147.19
Corsier	2'077	0.00	-0.12	0.00	0.00	5.73	5.61	0.00	0.00	0.00	0.00	352.48
Dardagny	1'876	228.17	0.00	0.00	0.00	0.00	228.17	0.00	0.00	0.00	0.00	296.53
Genève	202'428	34.30	2.07	12.38	-1.26	0.88	48.37	0.00	0.00	0.01	0.01	667.51
Genthod	2'794	278.07	0.00	0.00	0.00	0.00	278.07	0.00	0.00	0.00	0.00	953.28
Grand-Saconnex	11'982	0.00	-0.03	6.86	9.08	0.09	16.01	0.00	0.00	0.00	0.00	669.29
Gy	485	0.00	0.00	0.00	0.00	0.00	0.00	0.00	0.00	0.00	0.00	51.34
Hermance	1'035	1.97	0.00	0.00	0.00	40.40	42.37	0.00	0.00	0.00	0.00	494.77
Jussy	1'292	0.00	0.00	0.00	0.00	0.00	0.00	0.00	0.00	0.00	0.00	52.40
Laconnex	681	91.25	0.00	0.00	0.00	0.00	91.25	0.00	0.00	0.00	0.00	286.74
Lancy	32'045	64.69	5.29	0.75	0.00	2.52	73.26	0.00	0.00	0.00	0.00	1'197.93
Meinier	2'151	0.00	0.00	0.00	0.00	64.14	64.14	0.00	0.00	10'158.70	10'158.70	11'493.52
Meyrin	24'128	217.52	13.10	0.00	0.00	5.34	235.96	0.00	0.00	0.00	0.00	1'604.20
Onex	19'015	39.54	6.71	0.00	0.00	6.18	52.43	0.00	0.00	0.00	0.00	483.09
Perly-Certoux	3'091	686.72	139.52	0.00	0.00	24.73	850.98	0.00	0.00	0.00	0.00	3'304.96
Plan-les-Ouates	10'748	169.37	44.50	0.00	0.00	23.95	237.82	0.00	0.00	0.00	0.00	1'112.67
Pregny-Chambésy	3'936	2.20	13.49	44.08	0.00	0.00	59.77	0.00	0.00	0.00	0.00	537.88
Presinge	698	162.74	0.00	0.00	0.00	0.00	162.74	0.00	0.00	0.00	0.00	1'118.85
Puplinge	2'438	1.24	0.00	11.07	0.00	33.90	46.21	0.00	0.00	0.00	0.00	496.17
Russin	542	0.00	0.00	0.00	0.00	0.00	0.00	0.00	0.00	0.00	0.00	694.76
Satigny	4'198	270.94	3.57	0.00	0.00	0.00	274.51	0.00	0.00	0.00	0.00	2'261.75
Soral	827	0.00	0.00	0.00	0.00	0.00	0.00	0.00	0.00	0.00	0.00	55.13
Thônex	14'175	156.06	0.11	1.14	10.54	9.91	177.77	0.00	0.00	0.00	0.00	468.58
Troinex	2'413	21.40	0.00	0.00	0.00	28.70	50.11	0.00	0.00	0.00	0.00	340.03
Vandoevres	2'547	0.00	0.00	0.00	0.00	114.28	114.28	0.00	0.00	0.00	0.00	339.08
Vernier	35'423	57.85	3.12	0.41	0.00	2.78	64.16	0.00	0.00	0.00	0.00	876.31
Versoix	13'333	17.56	41.17	0.00	0.00	33.77	92.50	0.00	0.00	0.00	0.00	572.87
Veyrier	11'573	137.53	15.63	0.00	0.00	9.79	162.95	0.00	0.00	0.00	0.00	1'236.40
Total	498'221	61.57	8.06	7.19	0.06	6.78	83.67	0.00	0.00	44.65	44.65	811.24
Total sans Genève	295'793	80.23	12.16	3.64	0.97	10.82	107.82	0.00	0.00	75.19	75.19	909.60

Récapitulation par fonction, année 2017 (Recettes d'investissement)
(arrondi franc)

Communes	Nombre d'habitants	Administration générale						Sécurité publique					Enseignement et formation	
		01	02	05	08	09	Total 0	10	11	14	16	Total 1	21	Total 2
Aire-la-Ville	1'164	0	0	0	0	0	0	0	0	0	0	0	0	0
Anières	2'531	0	0	0	56'000	0	56'000	0	0	0	0	0	0	0
Avully	1'776	0	0	0	7'000	0	7'000	0	0	0	0	0	0	0
Avusy	1'441	0	0	0	14'000	0	14'000	0	0	0	0	0	0	0
Bardonnex	2'213	0	0	0	0	0	0	0	0	3'716	0	3'716	0	0
Bellevue	3'321	0	0	0	14'000	0	14'000	0	0	97'696	0	97'696	0	0
Bernex	10'061	0	0	0	0	0	0	0	0	31'259	0	31'259	0	0
Carouge	22'631	0	0	0	3'000	0	3'000	0	2'000	0	0	2'000	0	0
Cartigny	950	0	0	0	0	0	0	0	0	30'000	0	30'000	0	0
Céligny	793	0	0	0	0	0	0	0	0	0	0	0	0	0
Chancy	1'681	0	0	0	0	0	0	0	0	0	0	0	0	0
Chêne-Bougeries	11'867	0	0	0	0	0	0	0	0	0	0	0	144'440	144'440
Chêne-Bourg	8'708	0	0	0	0	0	0	0	0	0	0	0	707'000	707'000
Choulex	1'160	0	0	0	0	0	0	0	0	0	0	0	0	0
Collex-Bossy	1'680	0	0	0	0	0	0	0	0	0	0	0	19'704	19'704
Collonge-Bellerive	8'171	0	0	0	36'070	0	36'070	0	0	0	0	0	63'000	63'000
Cologny	5'512	0	0	0	0	0	0	0	0	0	0	0	0	0
Confignon	4'630	0	0	0	77'000	0	77'000	0	0	0	0	0	106'668	106'668
Corsier	2'077	0	0	0	0	0	0	0	0	0	0	0	0	0
Dardagny	1'876	0	0	0	0	0	0	0	0	0	0	0	0	0
Genève	202'428	0	0	4'171'677	0	0	4'171'677	0	2'000	355	0	2'355	4'480'000	4'480'000
Genthod	2'794	0	0	0	42'000	0	42'000	0	0	0	0	0	0	0
Grand-Saconnex	11'982	0	0	0	63'000	0	63'000	0	0	0	0	0	0	0
Gy	485	0	0	0	0	0	0	0	0	0	0	0	0	0
Hermance	1'035	0	0	0	0	0	0	0	0	0	0	0	0	0
Jussy	1'292	0	0	0	0	0	0	0	0	0	0	0	0	0
Laconnex	681	0	0	0	7'000	0	7'000	0	0	0	0	0	0	0
Lancy	32'045	0	0	0	0	0	0	0	0	0	385'198	385'198	951'000	951'000
Meinier	2'151	0	0	0	0	0	0	0	0	0	0	0	0	0
Meyrin	24'128	0	0	0	0	264'483	264'483	0	0	27'514	188'992	216'507	10'409'000	10'409'000
Onex	19'015	0	0	0	161'000	0	161'000	0	0	42'864	0	42'864	0	0
Perly-Certoux	3'091	0	0	0	0	0	0	0	0	0	0	0	0	0
Plan-les-Ouates	10'748	0	0	0	0	0	0	0	0	0	0	0	934'307	934'307
Pregny-Chambésy	3'936	0	0	0	0	0	0	0	0	0	0	0	0	0
Presinge	698	0	0	0	0	0	0	0	0	0	0	0	0	0
Puplinge	2'438	0	0	0	465'329	0	465'329	0	0	0	0	0	8'659	8'659
Russin	542	0	0	0	0	0	0	0	0	0	0	0	0	0
Satigny	4'198	0	0	0	0	0	0	0	0	0	0	0	0	0
Soral	827	0	0	0	0	0	0	0	0	8'000	0	8'000	0	0
Thônex	14'175	0	0	0	0	0	0	0	0	0	0	0	0	0
Troinex	2'413	0	0	0	0	0	0	0	0	0	0	0	0	0
Vandoeuvres	2'547	0	0	0	0	0	0	0	0	0	0	0	0	0
Vernier	35'423	0	0	0	406'000	0	406'000	0	0	38'650	0	38'650	7'401'442	7'401'442
Versoix	13'333	0	0	0	0	0	0	0	0	8'109	0	8'109	912	912
Veyrier	11'573	0	0	0	0	0	0	0	0	0	0	0	65'012	65'012
Total	498'221	0	0	4'171'677	1'351'399	264'483	5'787'559	0	4'000	288'162	574'190	866'352	25'291'144	25'291'144
Total sans Genève	295'793	0	0	0	1'351'399	264'483	1'615'882	0	2'000	287'807	574'190	863'997	20'811'143	20'811'143

Récapitulatif par fonction, année 2017 (Recettes d'investissement)

(arrondi franc)

Communes	Nombre d'habitants	Culture et loisirs					Prévoyance sociale			Trafic		
		30	33	34	35	Total 3	54	58	Total 5	62	65	Total 6
Aire-la-Ville	1'164	0	0	0	0	0	0	0	0	0	0	0
Anières	2'531	0	0	0	0	0	0	0	0	0	0	0
Avully	1'776	0	0	4'000	0	4'000	0	0	0	0	0	0
Avusy	1'441	0	0	0	0	0	0	0	0	0	0	0
Bardonnex	2'213	0	0	0	0	0	0	0	0	0	0	0
Bellevue	3'321	0	0	0	0	0	26'695	0	26'695	0	0	0
Bernex	10'061	0	0	29'167	0	29'167	0	0	0	36'251	0	36'251
Carouge	22'631	4'320	7'430	7'870	0	19'620	0	0	0	1'065'000	0	1'065'000
Cartigny	950	0	0	0	0	0	0	0	0	0	0	0
Céligny	793	0	0	0	0	0	0	0	0	0	0	0
Chancy	1'681	0	0	0	0	0	0	0	0	0	0	0
Chêne-Bougeries	11'867	0	720'194	0	0	720'194	0	0	0	0	0	0
Chêne-Bourg	8'708	0	0	0	0	0	0	0	0	0	0	0
Choulex	1'160	0	0	0	0	0	0	0	0	0	0	0
Collex-Bossy	1'680	0	0	0	0	0	14'021	0	14'021	0	0	0
Collonge-Bellerive	8'171	0	0	0	0	0	0	0	0	0	0	0
Cologny	5'512	0	0	0	0	0	7'000	0	7'000	0	0	0
Confignon	4'630	0	0	0	0	0	0	0	0	0	0	0
Corsier	2'077	0	0	7'000	0	7'000	0	0	0	0	0	0
Dardagny	1'876	0	0	0	0	0	0	0	0	0	588'000	588'000
Genève	202'428	83'947	38'875	0	0	122'822	613'477	0	613'477	3'137'193	33'571	3'170'764
Genthod	2'794	1'117'193	0	0	0	1'117'193	24'007	0	24'007	0	0	0
Grand-Saconnex	11'982	0	0	0	0	0	0	0	0	16'010	0	16'010
Gy	485	0	0	0	0	0	0	0	0	0	0	0
Hermance	1'035	0	0	68'701	0	68'701	0	0	0	0	0	0
Jussy	1'292	0	0	0	0	0	0	0	0	0	0	0
Laconnex	681	0	0	0	0	0	0	0	0	0	0	0
Lancy	32'045	0	0	12'750	10'000	22'750	352'391	0	352'391	241'252	0	241'252
Meinier	2'151	0	0	0	0	0	0	0	0	0	0	0
Meyrin	24'128	0	9'584	98'760	0	108'344	63'800	0	63'800	8'576'552	0	8'576'552
Onex	19'015	0	0	0	0	0	0	0	0	0	0	0
Perly-Certoux	3'091	0	0	0	0	0	0	0	0	20'866	0	20'866
Plan-les-Ouates	10'748	0	0	20'000	0	20'000	492'298	500'000	992'298	80'036	0	80'036
Pregny-Chambésy	3'936	0	0	0	0	0	25'277	0	25'277	0	0	0
Presinge	698	0	0	0	0	0	0	0	0	0	0	0
Puplinge	2'438	870	6'179	0	0	7'049	576'340	0	576'340	604'349	0	604'349
Russin	542	0	0	0	0	0	0	0	0	0	0	0
Satigny	4'198	0	33'320	0	0	33'320	0	0	0	0	0	0
Soral	827	0	0	0	0	0	0	0	0	8'000	0	8'000
Thonex	14'175	0	22'414	0	0	22'414	0	0	0	38'343	0	38'343
Troinex	2'413	1'800	0	0	0	1'800	0	0	0	0	0	0
Vandoeuvres	2'547	0	0	0	0	0	0	0	0	0	0	0
Vernier	35'423	0	67'167	18'000	0	85'167	0	0	0	200'436	0	200'436
Versoix	13'333	0	0	0	0	0	0	0	0	58'480	0	58'480
Veyrier	11'573	0	52'536	15'900	0	68'436	0	20'000	20'000	0	0	0
Total	498'221	1'208'130	957'699	282'148	10'000	2'457'977	2'195'306	520'000	2'715'306	14'082'767	621'571	14'704'339
Total sans Genève	295'793	1'124'183	918'824	282'148	10'000	2'335'155	1'581'829	520'000	2'101'829	10'945'575	588'000	11'533'575

Récapitulation par fonction, année 2017 (Recettes d'investissement)

(arrondi franc)

Communes	Nombre d'habitants	Protection et aménagement de l'environnement						Finances et impôts				Total général
		71	72	74	78	79	Total 7	90	94	95	Total 9	
Aire-la-Ville	1'164	48'953	0	0	315'000	0	363'953	0	0	0	0	363'953
Anières	2'531	0	0	0	0	0	0	0	0	0	0	56'000
Avully	1'776	0	0	0	0	0	0	0	0	0	0	11'000
Avusy	1'441	0	0	0	0	0	0	0	0	0	0	14'000
Bardonnex	2'213	48'655	0	0	0	0	48'655	0	0	0	0	52'371
Bellevue	3'321	493'125	0	0	0	0	493'125	0	0	0	0	631'515
Bernex	10'061	77'137	19'000	0	0	0	96'137	0	0	0	0	192'813
Carouge	22'631	1'238'192	7'000	0	0	0	1'245'192	0	0	0	0	2'334'812
Cartigny	950	0	0	0	0	0	0	0	0	0	0	30'000
Céligny	793	0	0	0	0	0	0	0	0	0	0	0
Chancy	1'681	0	0	0	0	0	0	0	0	0	0	0
Chêne-Bougeries	11'867	226'572	0	0	0	0	226'572	0	0	0	0	1'091'206
Chêne-Bourg	8'708	14'087	0	0	0	0	14'087	0	0	0	0	721'087
Choulex	1'160	0	0	0	0	0	0	0	0	0	0	0
Collex-Bossy	1'680	0	0	0	0	0	0	0	0	0	0	33'725
Collonge-Bellerive	8'171	0	0	0	0	0	0	0	0	0	0	99'070
Cologny	5'512	9'854	0	0	0	0	9'854	0	0	0	0	16'854
Confignon	4'630	80'765	0	0	0	0	80'765	0	0	0	0	264'433
Corsier	2'077	0	0	0	0	0	0	0	0	0	0	7'000
Dardagny	1'876	0	0	0	0	0	0	0	0	0	0	588'000
Genève	202'428	610'733	0	0	93'957	0	704'690	0	0	79'775	79'775	13'345'560
Genthod	2'794	0	0	0	0	0	0	0	0	0	0	1'183'201
Grand-Saconnex	11'982	1'715'449	0	0	0	0	1'715'449	0	0	0	0	1'794'459
Gy	485	0	0	0	0	0	0	0	0	0	0	0
Hermance	1'035	0	0	0	0	0	0	0	0	0	0	68'701
Jussy	1'292	0	0	0	0	0	0	0	657'923	657'923	657'923	
Laconnex	681	128'627	0	0	0	0	128'627	0	0	0	0	135'627
Lancy	32'045	22'245	40'436	0	0	0	62'681	0	0	0	0	2'015'271
Meinier	2'151	0	0	0	0	0	0	0	9'735'125	9'735'125	9'735'125	
Meyrin	24'128	1'435'410	-18'000	0	0	-5'925	1'411'485	0	0	0	0	21'050'171
Onex	19'015	77'652	119'496	0	0	55'958	253'106	0	332'000	0	332'000	788'970
Perly-Certoux	3'091	55'798	14'000	0	0	0	69'798	0	0	0	0	90'664
Plan-les-Ouates	10'748	0	0	0	0	0	0	0	0	0	0	2'026'642
Pregny-Chambésy	3'936	0	0	0	0	0	0	0	0	0	0	25'277
Presinge	698	159'692	0	0	0	0	159'692	0	0	0	0	159'692
Puplinge	2'438	-769	0	0	0	0	-769	0	0	0	0	1'660'957
Russin	542	0	0	0	0	0	0	0	0	0	0	0
Satigny	4'198	0	0	0	0	0	0	0	0	0	0	33'320
Soral	827	0	0	0	0	0	0	0	0	0	0	16'000
Thônex	14'175	0	0	0	348'258	0	348'258	0	0	2'226'295	2'226'295	2'635'310
Troinex	2'413	0	0	0	0	0	0	0	0	0	0	1'800
Vandoeuvres	2'547	29'401	0	0	0	0	29'401	0	0	0	0	29'401
Vernier	35'423	154'900	0	0	0	0	154'900	0	0	0	0	8'286'594
Versoix	13'333	50'000	0	0	0	54'374	104'374	0	0	0	0	171'874
Veyrier	11'573	529'453	110'000	0	0	0	639'453	0	0	0	0	792'901
Total	498'221	7'205'931	291'932	0	757'215	104'407	8'359'485	0	332'000	12'699'118	13'031'118	73'213'280
Total sans Genève	295'793	6'595'198	291'932	0	663'258	104'407	7'654'795	0	332'000	12'619'343	12'951'343	59'867'720

Récapitulation par fonction, année 2017 (Recettes d'investissement)

(par habitant)

Communes	Nombre d'habitants	Administration générale						Sécurité publique					Enseignement et formation		
		01	02	05	08	09	Total 0	10	11	14	16	Total 1	21	Total 2	
Aire-la-Ville	1'164	0.00	0.00	0.00	0.00	0.00	0.00	0.00	0.00	0.00	0.00	0.00	0.00	0.00	0.00
Anières	2'531	0.00	0.00	0.00	22.13	0.00	22.13	0.00	0.00	0.00	0.00	0.00	0.00	0.00	0.00
Avully	1'776	0.00	0.00	0.00	3.94	0.00	3.94	0.00	0.00	0.00	0.00	0.00	0.00	0.00	0.00
Avusy	1'441	0.00	0.00	0.00	9.72	0.00	9.72	0.00	0.00	0.00	0.00	0.00	0.00	0.00	0.00
Bardonnex	2'213	0.00	0.00	0.00	0.00	0.00	0.00	0.00	0.00	1.68	0.00	1.68	0.00	0.00	0.00
Bellevue	3'321	0.00	0.00	0.00	4.22	0.00	4.22	0.00	0.00	29.42	0.00	29.42	0.00	0.00	0.00
Bernex	10'061	0.00	0.00	0.00	0.00	0.00	0.00	0.00	0.00	3.11	0.00	3.11	0.00	0.00	0.00
Carouge	22'631	0.00	0.00	0.00	0.13	0.00	0.13	0.00	0.09	0.00	0.00	0.09	0.00	0.00	0.00
Cartigny	950	0.00	0.00	0.00	0.00	0.00	0.00	0.00	0.00	31.58	0.00	31.58	0.00	0.00	0.00
Céligny	793	0.00	0.00	0.00	0.00	0.00	0.00	0.00	0.00	0.00	0.00	0.00	0.00	0.00	0.00
Chancy	1'681	0.00	0.00	0.00	0.00	0.00	0.00	0.00	0.00	0.00	0.00	0.00	0.00	0.00	0.00
Chêne-Bougeries	11'867	0.00	0.00	0.00	0.00	0.00	0.00	0.00	0.00	0.00	0.00	0.00	12.17	12.17	12.17
Chêne-Bourg	8'708	0.00	0.00	0.00	0.00	0.00	0.00	0.00	0.00	0.00	0.00	0.00	81.19	81.19	81.19
Choulex	1'160	0.00	0.00	0.00	0.00	0.00	0.00	0.00	0.00	0.00	0.00	0.00	0.00	0.00	0.00
Collex-Bossy	1'680	0.00	0.00	0.00	0.00	0.00	0.00	0.00	0.00	0.00	0.00	0.00	11.73	11.73	11.73
Collonge-Bellerive	8'171	0.00	0.00	0.00	4.41	0.00	4.41	0.00	0.00	0.00	0.00	0.00	7.71	7.71	7.71
Cologny	5'512	0.00	0.00	0.00	0.00	0.00	0.00	0.00	0.00	0.00	0.00	0.00	0.00	0.00	0.00
Confignon	4'630	0.00	0.00	0.00	16.63	0.00	16.63	0.00	0.00	0.00	0.00	0.00	23.04	23.04	23.04
Corsier	2'077	0.00	0.00	0.00	0.00	0.00	0.00	0.00	0.00	0.00	0.00	0.00	0.00	0.00	0.00
Dardagny	1'876	0.00	0.00	0.00	0.00	0.00	0.00	0.00	0.00	0.00	0.00	0.00	0.00	0.00	0.00
Genève	202'428	0.00	0.00	20.61	0.00	0.00	20.61	0.00	0.01	0.00	0.00	0.01	22.13	22.13	22.13
Genthod	2'794	0.00	0.00	0.00	15.03	0.00	15.03	0.00	0.00	0.00	0.00	0.00	0.00	0.00	0.00
Grand-Saconnex	11'982	0.00	0.00	0.00	5.26	0.00	5.26	0.00	0.00	0.00	0.00	0.00	0.00	0.00	0.00
Gy	485	0.00	0.00	0.00	0.00	0.00	0.00	0.00	0.00	0.00	0.00	0.00	0.00	0.00	0.00
Hermance	1'035	0.00	0.00	0.00	0.00	0.00	0.00	0.00	0.00	0.00	0.00	0.00	0.00	0.00	0.00
Jussy	1'292	0.00	0.00	0.00	0.00	0.00	0.00	0.00	0.00	0.00	0.00	0.00	0.00	0.00	0.00
Laconnex	681	0.00	0.00	0.00	10.28	0.00	10.28	0.00	0.00	0.00	0.00	0.00	0.00	0.00	0.00
Lancy	32'045	0.00	0.00	0.00	0.00	0.00	0.00	0.00	0.00	0.00	12.02	12.02	29.68	29.68	29.68
Meinier	2'151	0.00	0.00	0.00	0.00	0.00	0.00	0.00	0.00	0.00	0.00	0.00	0.00	0.00	0.00
Meyrin	24'128	0.00	0.00	0.00	0.00	10.96	10.96	0.00	0.00	1.14	7.83	8.97	431.41	431.41	431.41
Onex	19'015	0.00	0.00	0.00	8.47	0.00	8.47	0.00	0.00	2.25	0.00	2.25	0.00	0.00	0.00
Perly-Certoux	3'091	0.00	0.00	0.00	0.00	0.00	0.00	0.00	0.00	0.00	0.00	0.00	0.00	0.00	0.00
Plan-les-Ouates	10'748	0.00	0.00	0.00	0.00	0.00	0.00	0.00	0.00	0.00	0.00	0.00	86.93	86.93	86.93
Pregny-Chambésy	3'936	0.00	0.00	0.00	0.00	0.00	0.00	0.00	0.00	0.00	0.00	0.00	0.00	0.00	0.00
Presinge	698	0.00	0.00	0.00	0.00	0.00	0.00	0.00	0.00	0.00	0.00	0.00	0.00	0.00	0.00
Puplinge	2'438	0.00	0.00	0.00	190.86	0.00	190.86	0.00	0.00	0.00	0.00	0.00	3.55	3.55	3.55
Russin	542	0.00	0.00	0.00	0.00	0.00	0.00	0.00	0.00	0.00	0.00	0.00	0.00	0.00	0.00
Satigny	4'198	0.00	0.00	0.00	0.00	0.00	0.00	0.00	0.00	0.00	0.00	0.00	0.00	0.00	0.00
Soral	827	0.00	0.00	0.00	0.00	0.00	0.00	0.00	0.00	9.67	0.00	9.67	0.00	0.00	0.00
Thônex	14'175	0.00	0.00	0.00	0.00	0.00	0.00	0.00	0.00	0.00	0.00	0.00	0.00	0.00	0.00
Troinex	2'413	0.00	0.00	0.00	0.00	0.00	0.00	0.00	0.00	0.00	0.00	0.00	0.00	0.00	0.00
Vandoeuvres	2'547	0.00	0.00	0.00	0.00	0.00	0.00	0.00	0.00	0.00	0.00	0.00	0.00	0.00	0.00
Vernier	35'423	0.00	0.00	0.00	11.46	0.00	11.46	0.00	0.00	1.09	0.00	1.09	208.94	208.94	208.94
Versoix	13'333	0.00	0.00	0.00	0.00	0.00	0.00	0.00	0.00	0.61	0.00	0.61	0.07	0.07	0.07
Veyrier	11'573	0.00	0.00	0.00	0.00	0.00	0.00	0.00	0.00	0.00	0.00	0.00	5.62	5.62	5.62
Total	498'221	0.00	0.00	8.37	2.71	0.53	11.62	0.00	0.01	0.58	1.15	1.74	50.76	50.76	50.76
Total sans Genève	295'793	0.00	0.00	0.00	4.57	0.89	5.46	0.00	0.01	0.97	1.94	2.92	70.36	70.36	70.36

Récapitulation par fonction, année 2017 (Recettes d'investissement)


(par habitant)

Communes	Nombre d'habitants	Culture et loisirs					Prévoyance sociale			Trafic		
		30	33	34	35	Total 3	54	58	Total 5	62	65	Total 6
Aire-la-Ville	1'164	0.00	0.00	0.00	0.00	0.00	0.00	0.00	0.00	0.00	0.00	0.00
Anières	2'531	0.00	0.00	0.00	0.00	0.00	0.00	0.00	0.00	0.00	0.00	0.00
Avully	1'776	0.00	0.00	2.25	0.00	2.25	0.00	0.00	0.00	0.00	0.00	0.00
Avusy	1'441	0.00	0.00	0.00	0.00	0.00	0.00	0.00	0.00	0.00	0.00	0.00
Bardonnex	2'213	0.00	0.00	0.00	0.00	0.00	0.00	0.00	0.00	0.00	0.00	0.00
Bellevue	3'321	0.00	0.00	0.00	0.00	0.00	8.04	0.00	8.04	0.00	0.00	0.00
Bernex	10'061	0.00	0.00	2.90	0.00	2.90	0.00	0.00	0.00	3.60	0.00	3.60
Carouge	22'631	0.19	0.33	0.35	0.00	0.87	0.00	0.00	0.00	47.06	0.00	47.06
Cartigny	950	0.00	0.00	0.00	0.00	0.00	0.00	0.00	0.00	0.00	0.00	0.00
Céligny	793	0.00	0.00	0.00	0.00	0.00	0.00	0.00	0.00	0.00	0.00	0.00
Chancy	1'681	0.00	0.00	0.00	0.00	0.00	0.00	0.00	0.00	0.00	0.00	0.00
Chêne-Bougeries	11'867	0.00	60.69	0.00	0.00	60.69	0.00	0.00	0.00	0.00	0.00	0.00
Chêne-Bourg	8'708	0.00	0.00	0.00	0.00	0.00	0.00	0.00	0.00	0.00	0.00	0.00
Choulex	1'160	0.00	0.00	0.00	0.00	0.00	0.00	0.00	0.00	0.00	0.00	0.00
Collex-Bossy	1'680	0.00	0.00	0.00	0.00	0.00	8.35	0.00	8.35	0.00	0.00	0.00
Collonge-Bellerive	8'171	0.00	0.00	0.00	0.00	0.00	0.00	0.00	0.00	0.00	0.00	0.00
Cologny	5'512	0.00	0.00	0.00	0.00	0.00	1.27	0.00	1.27	0.00	0.00	0.00
Confignon	4'630	0.00	0.00	0.00	0.00	0.00	0.00	0.00	0.00	0.00	0.00	0.00
Corsier	2'077	0.00	0.00	3.37	0.00	3.37	0.00	0.00	0.00	0.00	0.00	0.00
Dardagny	1'876	0.00	0.00	0.00	0.00	0.00	0.00	0.00	0.00	0.00	313.43	313.43
Genève	202'428	0.41	0.19	0.00	0.00	0.61	3.03	0.00	3.03	15.50	0.17	15.66
Genthod	2'794	399.85	0.00	0.00	0.00	399.85	8.59	0.00	8.59	0.00	0.00	0.00
Grand-Saconnex	11'982	0.00	0.00	0.00	0.00	0.00	0.00	0.00	0.00	1.34	0.00	1.34
Gy	485	0.00	0.00	0.00	0.00	0.00	0.00	0.00	0.00	0.00	0.00	0.00
Hermance	1'035	0.00	0.00	66.38	0.00	66.38	0.00	0.00	0.00	0.00	0.00	0.00
Jussy	1'292	0.00	0.00	0.00	0.00	0.00	0.00	0.00	0.00	0.00	0.00	0.00
Laconnex	681	0.00	0.00	0.00	0.00	0.00	0.00	0.00	0.00	0.00	0.00	0.00
Lancy	32'045	0.00	0.00	0.40	0.31	0.71	11.00	0.00	11.00	7.53	0.00	7.53
Meinier	2'151	0.00	0.00	0.00	0.00	0.00	0.00	0.00	0.00	0.00	0.00	0.00
Meyrin	24'128	0.00	0.40	4.09	0.00	4.49	2.64	0.00	2.64	355.46	0.00	355.46
Onex	19'015	0.00	0.00	0.00	0.00	0.00	0.00	0.00	0.00	0.00	0.00	0.00
Perly-Certoux	3'091	0.00	0.00	0.00	0.00	0.00	0.00	0.00	0.00	6.75	0.00	6.75
Plan-les-Ouates	10'748	0.00	0.00	1.86	0.00	1.86	45.80	46.52	92.32	7.45	0.00	7.45
Pregny-Chambésy	3'936	0.00	0.00	0.00	0.00	0.00	6.42	0.00	6.42	0.00	0.00	0.00
Presinge	698	0.00	0.00	0.00	0.00	0.00	0.00	0.00	0.00	0.00	0.00	0.00
Puplinge	2'438	0.36	2.53	0.00	0.00	2.89	236.40	0.00	236.40	247.89	0.00	247.89
Russin	542	0.00	0.00	0.00	0.00	0.00	0.00	0.00	0.00	0.00	0.00	0.00
Satigny	4'198	0.00	7.94	0.00	0.00	7.94	0.00	0.00	0.00	0.00	0.00	0.00
Soral	827	0.00	0.00	0.00	0.00	0.00	0.00	0.00	0.00	9.67	0.00	9.67
Thônex	14'175	0.00	1.58	0.00	0.00	1.58	0.00	0.00	0.00	2.71	0.00	2.71
Troinex	2'413	0.75	0.00	0.00	0.00	0.75	0.00	0.00	0.00	0.00	0.00	0.00
Vandoeuvres	2'547	0.00	0.00	0.00	0.00	0.00	0.00	0.00	0.00	0.00	0.00	0.00
Vernier	35'423	0.00	1.90	0.51	0.00	2.40	0.00	0.00	0.00	5.66	0.00	5.66
Versoix	13'333	0.00	0.00	0.00	0.00	0.00	0.00	0.00	0.00	4.39	0.00	4.39
Veyrier	11'573	0.00	4.54	1.37	0.00	5.91	0.00	1.73	1.73	0.00	0.00	0.00
Total	498'221	2.42	1.92	0.57	0.02	4.93	4.41	1.04	5.45	28.27	1.25	29.51
Total sans Genève	295'793	3.80	3.11	0.95	0.03	7.89	5.35	1.76	7.11	37.00	1.99	38.99

Récapitulatif par fonction, année 2017 (Recettes d'investissement)

(par habitant)

Communes	Nombre d'habitants	Protection et aménagement de l'environnement						Finances et impôts				Total général
		71	72	74	78	79	Total 7	90	94	95	Total 9	
Aire-la-Ville	1'164	42.06	0.00	0.00	270.62	0.00	312.67	0.00	0.00	0.00	0.00	312.67
Anières	2'531	0.00	0.00	0.00	0.00	0.00	0.00	0.00	0.00	0.00	0.00	22.13
Avully	1'776	0.00	0.00	0.00	0.00	0.00	0.00	0.00	0.00	0.00	0.00	6.19
Avusy	1'441	0.00	0.00	0.00	0.00	0.00	0.00	0.00	0.00	0.00	0.00	9.72
Bardonnex	2'213	21.99	0.00	0.00	0.00	0.00	21.99	0.00	0.00	0.00	0.00	23.67
Bellevue	3'321	148.49	0.00	0.00	0.00	0.00	148.49	0.00	0.00	0.00	0.00	190.16
Bernex	10'061	7.67	1.89	0.00	0.00	0.00	9.56	0.00	0.00	0.00	0.00	19.16
Carouge	22'631	54.71	0.31	0.00	0.00	0.00	55.02	0.00	0.00	0.00	0.00	103.17
Cartigny	950	0.00	0.00	0.00	0.00	0.00	0.00	0.00	0.00	0.00	0.00	31.58
Céligny	793	0.00	0.00	0.00	0.00	0.00	0.00	0.00	0.00	0.00	0.00	0.00
Chancy	1'681	0.00	0.00	0.00	0.00	0.00	0.00	0.00	0.00	0.00	0.00	0.00
Chêne-Bougeries	11'867	19.09	0.00	0.00	0.00	0.00	19.09	0.00	0.00	0.00	0.00	91.95
Chêne-Bourg	8'708	1.62	0.00	0.00	0.00	0.00	1.62	0.00	0.00	0.00	0.00	82.81
Choulex	1'160	0.00	0.00	0.00	0.00	0.00	0.00	0.00	0.00	0.00	0.00	0.00
Collex-Bossy	1'680	0.00	0.00	0.00	0.00	0.00	0.00	0.00	0.00	0.00	0.00	20.07
Collonge-Bellerive	8'171	0.00	0.00	0.00	0.00	0.00	0.00	0.00	0.00	0.00	0.00	12.12
Cologny	5'512	1.79	0.00	0.00	0.00	0.00	1.79	0.00	0.00	0.00	0.00	3.06
Confignon	4'630	17.44	0.00	0.00	0.00	0.00	17.44	0.00	0.00	0.00	0.00	57.11
Corsier	2'077	0.00	0.00	0.00	0.00	0.00	0.00	0.00	0.00	0.00	0.00	3.37
Dardagny	1'876	0.00	0.00	0.00	0.00	0.00	0.00	0.00	0.00	0.00	0.00	313.43
Genève	202'428	3.02	0.00	0.00	0.46	0.00	3.48	0.00	0.00	0.39	0.39	65.93
Genthod	2'794	0.00	0.00	0.00	0.00	0.00	0.00	0.00	0.00	0.00	0.00	423.48
Grand-Saconnex	11'982	143.17	0.00	0.00	0.00	0.00	143.17	0.00	0.00	0.00	0.00	149.76
Gy	485	0.00	0.00	0.00	0.00	0.00	0.00	0.00	0.00	0.00	0.00	0.00
Hermance	1'035	0.00	0.00	0.00	0.00	0.00	0.00	0.00	0.00	0.00	0.00	66.38
Jussy	1'292	0.00	0.00	0.00	0.00	0.00	0.00	0.00	0.00	509.23	509.23	509.23
Laconnex	681	188.88	0.00	0.00	0.00	0.00	188.88	0.00	0.00	0.00	0.00	199.16
Lancy	32'045	0.69	1.26	0.00	0.00	0.00	1.96	0.00	0.00	0.00	0.00	62.89
Meinier	2'151	0.00	0.00	0.00	0.00	0.00	0.00	0.00	0.00	4'525.86	4'525.86	4'525.86
Meyrin	24'128	59.49	-0.75	0.00	0.00	-0.25	58.50	0.00	0.00	0.00	0.00	872.44
Onex	19'015	4.08	6.28	0.00	0.00	2.94	13.31	0.00	17.46	0.00	17.46	41.49
Perly-Certoux	3'091	18.05	4.53	0.00	0.00	0.00	22.58	0.00	0.00	0.00	0.00	29.33
Plan-les-Ouates	10'748	0.00	0.00	0.00	0.00	0.00	0.00	0.00	0.00	0.00	0.00	188.56
Pregny-Chambésy	3'936	0.00	0.00	0.00	0.00	0.00	0.00	0.00	0.00	0.00	0.00	6.42
Presinge	698	228.78	0.00	0.00	0.00	0.00	228.78	0.00	0.00	0.00	0.00	228.78
Puplinge	2'438	-0.32	0.00	0.00	0.00	0.00	-0.32	0.00	0.00	0.00	0.00	681.28
Russin	542	0.00	0.00	0.00	0.00	0.00	0.00	0.00	0.00	0.00	0.00	0.00
Satigny	4'198	0.00	0.00	0.00	0.00	0.00	0.00	0.00	0.00	0.00	0.00	7.94
Soral	827	0.00	0.00	0.00	0.00	0.00	0.00	0.00	0.00	0.00	0.00	19.35
Thônex	14'175	0.00	0.00	0.00	24.57	0.00	24.57	0.00	0.00	157.06	157.06	185.91
Troinex	2'413	0.00	0.00	0.00	0.00	0.00	0.00	0.00	0.00	0.00	0.00	0.75
Vandoeuvres	2'547	11.54	0.00	0.00	0.00	0.00	11.54	0.00	0.00	0.00	0.00	11.54
Vernier	35'423	4.37	0.00	0.00	0.00	0.00	4.37	0.00	0.00	0.00	0.00	233.93
Versoix	13'333	3.75	0.00	0.00	0.00	4.08	7.83	0.00	0.00	0.00	0.00	12.89
Veyrier	11'573	45.75	9.50	0.00	0.00	0.00	55.25	0.00	0.00	0.00	0.00	68.51
Total	498'221	14.46	0.59	0.00	1.52	0.21	16.78	0.00	0.67	25.49	26.16	146.95
Total sans Genève	295'793	22.30	0.99	0.00	2.24	0.35	25.88	0.00	1.12	42.66	43.79	202.40



Statistiques des charges et des revenus de fonctionnement 2017

Comparés des communes, par nature, en valeur absolue et en
francs par habitants

Fonctionnement			
3	Charges	4	Revenus
30	Charges de personnel	40	Impôts
300	Autorités et commissions	400	Impôts sur le revenu et la fortune
301	Traitements du personnel	401	Impôts sur le bénéfice et le capital
303	Assurances sociales	406	Impôts sur les chiens
304	Caisses de pensions et de prévoyance	408	Fonds de péréquation financière intercommunale
305	Assurance-maladie et accidents	409	Taxe professionnelle communale
306	Prestations en nature	42	Revenus des biens
307	Prestations aux pensionnés	420	Avoirs à vue
308	Personnel intérimaire	421	Créances du patrimoine financier
309	Autres charges de personnel	422	Capitaux du patrimoine financier
31	Biens, services et marchandises	423	Immeubles du patrimoine financier
310	Fournitures de bureau, imprimés, publicité	424	Gains comptables sur les placements du patrimoine financier
311	Mobilier, machines, véhicules, matériel	425	Prêts du patrimoine administratif
312	Eau, énergie, combustible	426	Participations permanentes du patrimoine administratif
313	Achats de fournitures et de marchandises	427	Immeubles du patrimoine administratif
314	Entretien des immeubles par des tiers	429	Autres revenus
315	Entretien d'objets mobiliers par des tiers	43	Revenus divers
316	Loyers, fermages et redevances d'utilisation	430	Contributions de remplacement
317	Dédommagements	431	Emoluments administratifs
318	Honoraires et prestations de service	432	Pensions d'établissements spécialisés
319	Frais divers	434	Redevances d'utilisation et prestations de service
32	Intérêts passifs	435	Vente de marchandises
320	Engagements courants	436	Dédommagements de tiers
321	Dettes à court terme	437	Amendes
322	Dettes à moyen et long termes	438	Prestations effectuées par le personnel de la collectivité pour ses investissements
323	Dettes envers des entités particulières	439	Autres contributions
329	Autres intérêts passifs	44	Parts à des recettes et contribution sans affectations
33	Amortissements	441	Part à des recettes cantonales
330	Patrimoine financier	444	Contributions cantonales
331	Patrimoine administratif	45	Dédommagements de collectivités publiques
	Amortissements ordinaires	450	Confédération
332	Patrimoine administratif	451	Cantons
	Amortissements complémentaires	452	Communes
333	Découvert	46	Subventions acquises
34	Contributions à d'autres collectivités	460	Confédération
346	Compensation financière aux communes françaises	461	Cantons
35	Dédommagements à des collectivités publiques	469	Autres subventions
351	Cantons	47	Subventions à redistribuer
352	Communes	470	Confédération
36	Subventions accordées	471	Cantons
361	Cantons	472	Communes
362	Communes	48	Prélèvements sur les financements spéciaux
363	Propres établissements	488	Prélèvements sur les financements spéciaux "immeubles locatifs"
364	Sociétés d'économie mixte	489	Prélèvements sur les préfinancements propres
365	Institutions privées	49	Imputations internes
366	Personnes physiques	490	
367	Etranger	491	Intérêts répartis
37	Subventions redistribuées	492	Amortissements répartis
372	Communes	493	Charges sociales réparties
375	Institutions privées		
38	Attributions aux financements spéciaux		
388	Attributions aux financements spéciaux "immeubles locatifs"		
389	Attributions aux préfinancements propres		
39	Imputations internes		
390			
391	Intérêts répartis		
392	Amortissements répartis		
393	Charges sociales réparties		

Récapitulatif par nature, année 2017 (Charges de fonctionnement)

(arrondi en franc)

Communes	Nombre d'habitants	30	31	32	330	331	332	Total 33	34	35	36	37	38	Total général
Aire-la-Ville	1'164	470'606	1'196'956	145'204	-291'332	657'716	509'123	875'508	91'924	224'703	372'890	3'250	0	3'381'041
Anières	2'531	2'345'826	3'791'863	67'900	1'291'788	2'179'947	422'149	3'893'884	13'257'323	783'849	2'342'465	0	0	26'483'109
Avully	1'776	1'089'469	1'669'318	9'548	-303'555	304'605	715'179	716'229	53'527	558'116	335'612	0	0	4'431'818
Avusy	1'441	975'137	1'362'778	280'696	-791'447	719'374	750'000	677'927	50'493	397'281	173'883	0	0	3'918'196
Bardonnex	2'213	1'135'947	1'899'192	-1'786	280'958	1'005'715	0	1'286'673	276'203	536'909	729'756	0	0	5'862'895
Bellevue	3'321	2'473'305	2'989'016	112'402	-293'533	2'146'821	769'744	2'623'031	1'115'190	1'300'235	1'602'862	7'750	0	12'223'792
Bernex	10'061	13'182'777	7'848'308	439'757	35'197	4'042'476	0	4'077'673	608'728	3'583'453	1'177'007	0	0	30'917'705
Carouge	22'631	35'084'713	21'038'071	95'911	-11'737'117	12'698'363	5'732'062	6'693'309	6'177'335	6'406'008	18'879'250	0	0	94'374'596
Cartigny	950	526'541	1'523'064	326'463	-235'278	573'878	0	338'600	129'373	247'302	153'177	0	0	3'244'521
Céligny	793	527'366	1'206'126	189'290	-491'565	517'446	444'280	470'161	179'773	205'850	85'114	0	0	2'863'679
Chancy	1'681	622'389	2'160'449	393'250	55'233	396'012	663'048	1'114'293	37'071	416'099	146'619	0	0	4'890'170
Chêne-Bougeries	11'867	11'672'535	10'329'091	50'630	-5'099'865	4'542'443	7'681'043	7'123'621	2'208'603	4'228'581	5'214'097	0	0	40'827'158
Chêne-Bourg	8'708	5'841'671	5'569'394	29'226	-1'049'583	2'891'319	2'700'000	4'541'736	747'708	3'075'201	4'643'050	0	0	24'447'987
Choulex	1'160	933'485	1'719'180	229'943	659'010	97'251	1'026'233	1'782'494	187'764	581'748	142'432	0	0	5'577'045
Collex-Bossy	1'680	974'800	1'473'874	6'800	181'479	504'753	50'000	736'232	14'516	709'062	401'344	0	0	4'316'628
Collonge-Bellerive	8'171	6'459'532	8'471'167	651'972	-10'456'682	3'898'197	14'741'621	8'183'136	2'711'087	4'131'325	2'484'770	0	0	33'092'988
Cologny	5'512	5'287'326	9'745'039	0	8'211'079	319'758	1'652'923	10'183'760	14'274'755	1'897'847	3'296'451	62'120	0	44'747'299
Confignon	4'630	4'378'504	3'292'179	326'997	145'439	2'612'610	0	2'758'049	173'442	1'942'792	2'346'542	0	0	15'218'505
Corsier	2'077	1'880'394	1'741'545	17'524	-910'703	921'288	865'492	876'078	348'316	975'208	332'978	0	0	6'172'043
Dardagny	1'876	1'070'702	1'590'409	41'453	770'636	708'520	0	1'479'156	228'458	769'011	68'901	0	0	5'248'090
Genève	202'428	476'268'635	196'343'270	23'834'068	43'722'699	76'324'400	0	120'047'099	31'926'887	53'301'685	262'367'678	3'105'250	121'581	1'167'316'154
Genthod	2'794	1'675'388	3'651'226	0	8'056'482	1'713'801	160'000	9'930'283	1'398'149	932'028	870'905	0	0	18'457'979
Grand-Saconnex	11'982	9'755'847	9'917'723	489'022	-1'186'457	7'053'020	2'350'000	8'216'562	3'288'882	3'131'847	5'358'178	0	0	40'158'063
Gy	485	342'064	628'761	110'267	-83'309	147'534	0	64'225	39'067	264'933	61'164	0	0	1'510'482
Hermance	1'035	867'125	1'278'979	91'290	-709'422	640'150	1'108'770	1'039'497	142'708	547'393	239'103	0	0	4'206'095
Jussy	1'292	1'150'822	1'780'535	5'611	-693'877	392'905	1'031'216	730'245	139'697	674'087	279'662	0	0	4'760'659
Laconnex	681	318'440	830'951	46'571	8'104	226'923	157'300	392'327	47'608	106'117	77'842	5'616	40'000	1'865'472
Lancy	32'045	28'163'948	31'527'238	1'063'173	6'642'066	17'127'407	2'500'000	26'269'473	5'522'480	12'461'494	21'900'905	0	0	126'908'710
Meinier	2'151	1'623'495	1'770'783	201'175	-1'466'375	1'045'900	13'255'695	12'835'220	294'336	1'877'058	428'987	0	0	19'031'053
Meyrin	24'128	44'534'566	19'230'430	74'100	1'951'045	11'995'417	0	13'946'462	9'895'915	7'639'156	7'732'218	33'580	0	103'086'425
Onex	19'015	19'215'715	9'173'508	1'388'149	457'899	4'692'653	0	5'150'552	739'482	6'317'045	7'141'060	0	0	49'125'510
Perly-Certoux	3'091	2'162'920	2'935'902	71'875	-2'549'897	1'294'695	3'574'000	2'318'798	824'529	1'115'408	509'910	0	0	9'939'342
Plan-les-Ouates	10'748	18'591'923	12'562'953	784'660	489'430	9'715'822	0	10'205'253	8'413'962	4'591'582	7'950'119	31'750	0	63'132'201
Pregny-Chambésy	3'936	3'267'857	5'609'393	362'490	62'179	1'215'703	0	1'277'882	526'916	1'056'782	796'295	0	0	12'897'615
Presinge	698	614'921	1'425'094	84'782	-1'010'109	170'060	453'000	-387'049	95'346	573'035	147'543	0	0	2'553'671
Puplinge	2'438	1'879'392	1'911'307	0	-2'010'055	726'080	3'120'930	1'836'955	214'785	810'862	1'147'829	0	0	7'801'131
Russin	542	332'541	557'281	16'657	9'995	208'950	165'000	383'945	13'955	249'102	62'136	0	0	1'615'617
Satigny	4'198	3'106'059	4'952'482	144'780	500'354	3'601'714	975'651	5'077'719	3'167'130	1'457'597	2'874'348	0	0	20'780'116
Soral	827	548'855	872'863	131'045	9'838	324'998	0	334'736	35'351	138'111	94'259	0	0	2'155'220
Thônex	14'175	10'833'908	8'440'085	73'071	-2'606'422	4'879'686	2'787'021	5'060'285	1'674'806	4'637'222	6'850'350	0	0	37'569'727
Troinex	2'413	1'674'181	3'555'158	523'440	377'139	1'741'404	1'042'323	3'160'865	371'063	657'006	877'841	0	0	10'819'555
Vandoeuvres	2'547	2'228'423	2'623'094	0	-2'771'566	1'649'561	3'378'436	2'256'430	1'111'598	792'542	600'952	0	0	9'613'039
Vernier	35'423	49'224'328	26'887'047	2'182'084	1'401'966	12'942'272	0	14'344'238	4'610'260	7'742'507	8'039'555	62'000	0	113'092'019
Versoix	13'333	13'939'052	8'115'984	617'346	-18'277'468	5'173'318	19'752'216	6'648'066	728'813	4'467'656	5'214'398	0	0	39'731'315
Veyrier	11'573	7'920'301	6'566'168	191'491	509'463	5'629'927	1'989'782	8'129'172	453'570	2'683'795	4'256'219	0	0	30'200'716
Total	498'221	797'173'730	453'765'233	35'900'327	10'803'861	212'372'691	96'524'239	319'700'791	118'548'886	151'196'632	390'808'654	3'311'316	161'581	2'270'567'151
Total sans Genève	295'793	320'905'095	257'421'963	12'066'258	-32'918'838	136'048'290	96'524'239	199'653'692	86'621'999	97'894'947	128'440'976	206'066	40'000	1'103'250'997

Récapitulation par nature, année 2017 (Charges de fonctionnement)

(par habitant)

Communes	Nombre d'habitants	30	31	32	330	331	332	Total 33	34	35	36	37	38	Total général
Aire-la-Ville	1'164	404.30	1'028.31	124.75	-250.29	565.05	437.39	752.15	78.97	193.04	320.35	2.79	0.00	2'904.67
Anières	2'531	926.84	1'498.17	26.83	510.39	861.30	166.79	1'538.48	5'237.98	309.70	925.51	0.00	0.00	10'463.50
Avully	1'776	613.44	939.93	5.38	-170.92	171.51	402.69	403.28	30.14	314.25	188.97	0.00	0.00	2'495.39
Avusy	1'441	676.71	945.72	194.79	-549.23	499.22	520.47	470.46	35.04	275.70	120.67	0.00	0.00	2'719.08
Bardonnex	2'213	513.31	858.20	-0.81	126.96	454.46	0.00	581.42	124.81	242.62	329.76	0.00	0.00	2'649.30
Bellevue	3'321	744.75	900.04	33.85	-88.39	646.44	231.78	789.83	335.80	391.52	482.64	2.33	0.00	3'680.76
Bernex	10'061	1'310.29	780.07	43.71	3.50	401.80	0.00	405.30	60.50	356.17	116.99	0.00	0.00	3'073.03
Carouge	22'631	1'550.29	929.61	4.24	-518.63	561.10	253.28	295.76	272.96	283.06	834.22	0.00	0.00	4'170.15
Cartigny	950	554.25	1'603.23	343.65	-247.66	604.08	0.00	356.42	136.18	260.32	161.24	0.00	0.00	3'415.29
Céligny	793	665.03	1'520.97	238.70	-619.88	652.52	560.25	592.89	226.70	259.58	107.33	0.00	0.00	3'611.20
Chancy	1'681	370.25	1'285.22	233.94	32.86	235.58	394.44	662.88	22.05	247.53	87.22	0.00	0.00	2'909.08
Chêne-Bougeries	11'867	983.61	870.40	4.27	-429.75	382.78	647.26	600.29	186.11	356.33	439.38	0.00	0.00	3'440.39
Chêne-Bourg	8'708	670.84	639.57	3.36	-120.53	332.03	310.06	521.56	85.86	353.15	533.19	0.00	0.00	2'807.53
Choulex	1'160	804.73	1'482.05	198.23	568.11	83.84	884.68	1'536.63	161.87	501.51	122.79	0.00	0.00	4'807.80
Collex-Bossy	1'680	580.24	877.31	4.05	108.02	300.45	29.76	438.23	8.64	422.06	238.90	0.00	0.00	2'569.42
Collonge-Bellerive	8'171	790.54	1'036.74	79.79	-1'279.73	477.08	1'804.14	1'001.49	331.79	505.61	304.10	0.00	0.00	4'050.05
Cologny	5'512	959.24	1'767.97	0.00	1'489.67	58.01	299.88	1'847.56	2'589.76	344.31	598.05	11.27	0.00	8'118.16
Confignon	4'630	945.68	711.05	70.63	31.41	564.28	0.00	595.69	37.46	419.61	506.81	0.00	0.00	3'286.93
Corsier	2'077	905.34	838.49	8.44	-438.47	443.57	416.70	421.80	167.70	469.53	160.32	0.00	0.00	2'971.61
Dardagny	1'876	570.74	847.77	22.10	410.79	377.68	0.00	788.46	121.78	409.92	36.73	0.00	0.00	2'797.49
Genève	202'428	2'352.78	969.94	117.74	215.99	377.04	0.00	593.04	157.72	263.31	1'296.10	15.34	0.60	5'766.57
Genthod	2'794	599.64	1'306.81	0.00	2'883.49	613.39	57.27	3'554.15	500.41	333.58	311.71	0.00	0.00	6'606.29
Grand-Saconnex	11'982	814.21	827.72	40.81	-99.02	588.63	196.13	685.74	274.49	261.38	447.19	0.00	0.00	3'351.53
Gy	485	705.29	1'296.41	227.36	-171.77	304.19	0.00	132.42	80.55	546.25	126.11	0.00	0.00	3'114.40
Hermance	1'035	837.80	1'235.73	88.20	-685.43	618.50	1'071.28	1'004.35	137.88	528.88	231.02	0.00	0.00	4'063.86
Jussy	1'292	890.73	1'378.12	4.34	-537.06	304.11	798.15	565.20	108.12	521.74	216.46	0.00	0.00	3'684.72
Laconnex	681	467.61	1'220.19	68.39	11.90	333.22	230.98	576.10	69.91	155.82	114.31	8.25	58.74	2'739.31
Lancy	32'045	878.89	983.84	33.18	207.27	534.48	78.02	819.77	172.34	388.87	683.44	0.00	0.00	3'960.33
Meinier	2'151	754.76	823.24	93.53	-681.72	486.24	6'162.57	5'967.09	136.84	872.64	199.44	0.00	0.00	8'847.54
Meyrin	24'128	1'845.76	797.02	3.07	80.86	497.16	0.00	578.02	410.14	316.61	320.47	1.39	0.00	4'272.48
Onex	19'015	1'010.56	482.44	73.00	24.08	246.79	0.00	270.87	38.89	332.21	375.55	0.00	0.00	2'583.51
Perly-Certoux	3'091	699.75	949.82	23.25	-824.94	418.86	1'156.26	750.18	266.75	360.86	164.97	0.00	0.00	3'215.58
Plan-les-Ouates	10'748	1'729.80	1'168.86	73.01	45.54	903.97	0.00	949.50	782.84	427.20	739.68	2.95	0.00	5'873.86
Pregny-Chambésy	3'936	830.25	1'425.15	92.10	15.80	308.87	0.00	324.67	133.87	268.49	202.31	0.00	0.00	3'276.83
Presinge	698	880.98	2'041.68	121.46	-1'447.15	243.64	649.00	-554.51	136.60	820.97	211.38	0.00	0.00	3'658.55
Puplinge	2'438	770.87	783.97	0.00	-824.47	297.82	1'280.12	753.47	88.10	332.59	470.81	0.00	0.00	3'199.81
Russin	542	613.54	1'028.19	30.73	18.44	385.52	304.43	708.39	25.75	459.60	114.64	0.00	0.00	2'980.84
Satigny	4'198	739.89	1'179.72	34.49	119.19	857.96	232.41	1'209.56	754.44	347.21	684.69	0.00	0.00	4'950.00
Soral	827	663.67	1'055.46	158.46	11.90	392.86	0.00	404.76	42.75	167.00	113.98	0.00	0.00	2'606.07
Thônex	14'175	764.30	595.42	5.15	-183.87	344.25	196.62	356.99	118.15	327.14	483.27	0.00	0.00	2'650.42
Troinex	2'413	693.82	1'473.34	216.92	156.29	721.68	431.96	1'309.93	153.78	272.28	363.80	0.00	0.00	4'483.86
Vandoeuvres	2'547	874.92	1'029.88	0.00	-1'088.17	647.65	1'326.44	885.92	436.43	311.17	235.94	0.00	0.00	3'774.26
Vernier	35'423	1'389.61	759.03	61.60	39.58	365.36	0.00	404.94	130.15	218.57	226.96	1.75	0.00	3'192.62
Versoix	13'333	1'045.46	608.71	46.30	-1'370.84	388.01	1'481.45	498.62	54.66	335.08	391.09	0.00	0.00	2'979.92
Veyrier	11'573	684.38	567.37	16.55	44.02	486.47	171.93	702.43	39.19	231.90	367.77	0.00	0.00	2'609.58
Total	498'221	1'600.04	910.77	72.06	21.68	426.26	193.74	641.68	237.94	303.47	784.41	6.65	0.32	4'557.35
Total sans Genève	295'793	1'084.90	870.28	40.79	-111.29	459.94	326.32	674.98	292.85	330.96	434.23	0.70	0.14	3'729.81

Récapitulatif par nature, année 2017 (Revenus de fonctionnement)

(arrondi en franc)

Communes	Nombre d'habitants	400	401	406	408	409	Total 40	42	43	44	45	46	47-48	Total général
Aire-la-Ville	1'164	3'088'763	-33'575	4'003	316'946	27'700	3'403'837	211'022	180'805	98'282	19'338	10'101	3'250	3'926'635
Anières	2'531	25'191'280	58'950	0	0	0	25'250'230	8'176'056	431'528	49'289	474'371	1'250'000	0	35'631'474
Avully	1'776	2'328'383	16'554	9'593	1'217'293	11'820	3'583'643	209'413	95'617	416'520	132'368	1'198	0	4'438'760
Avusy	1'441	3'436'389	50'568	0	328'440	58'370	3'873'767	213'526	211'266	264'639	329	0	0	4'563'526
Bardonnex	2'213	4'594'317	78'855	0	470'274	48'290	5'191'736	418'162	208'840	44'997	268'771	3'420	0	6'135'926
Bellevue	3'321	6'685'035	3'650'297	9'993	267'772	654'501	11'267'597	521'922	541'185	105'397	40'099	2'602	7'750	12'486'551
Bernex	10'061	21'024'501	1'094'728	29'905	2'414'636	271'214	24'834'984	1'339'416	2'668'411	1'678'067	450'338	71'549	0	31'042'764
Carouge	22'631	45'149'836	9'362'976	47'478	1'886'161	14'151'942	70'598'392	9'397'860	8'241'244	3'629'026	859'907	1'650'253	0	94'376'682
Cartigny	950	2'478'753	14'571	0	148'081	0	2'641'405	496'474	70'139	8'202	28'677	0	0	3'244'898
Céligny	793	2'508'562	7'552	0	67'102	4'800	2'588'016	830'748	255'508	12'199	38'297	2'550	0	3'727'317
Chancy	1'681	2'085'544	105'983	0	1'025'325	28'250	3'245'103	861'723	213'451	824'202	28'587	14'062	0	5'187'128
Chêne-Bougeries	11'867	36'942'965	1'093'537	0	0	14'790	38'051'293	4'585'384	1'750'548	202'789	935'109	96'957	0	45'622'080
Chêne-Bourg	8'708	13'278'076	1'783'739	22'775	1'803'912	1'248'390	18'136'892	2'689'904	1'193'396	1'743'171	415'706	843'535	0	25'022'604
Choulex	1'160	5'059'326	30'819	0	141'349	19'620	5'251'114	557'187	144'517	22'785	100'072	8'696	0	6'084'371
Collex-Bossy	1'680	3'936'373	30'517	0	426'964	0	4'393'855	311'146	89'564	42'870	0	985	0	4'838'420
Collonge-Bellerive	8'171	27'177'279	936'764	0	0	0	28'114'043	7'093'751	1'026'827	163'123	408'137	108'234	0	36'914'115
Cologny	5'512	42'572'959	526'670	0	0	0	43'099'629	5'994'052	706'141	85'108	195'284	3'500	62'120	50'145'834
Confignon	4'630	9'038'420	132'579	6'593	1'069'339	62'990	10'309'920	905'882	809'335	618'300	359'058	8'500	0	13'010'996
Corsier	2'077	5'027'628	80'222	0	197'336	0	5'305'186	213'930	418'541	41'283	256'468	3'500	0	6'238'908
Dardagny	1'876	3'546'378	835'740	0	431'854	689'120	5'503'092	361'990	160'335	31'684	189'020	45'983	0	6'292'106
Genève	202'428	561'128'037	178'012'424	354'483	18'921'263	105'424'248	863'840'455	234'370'935	46'732'606	9'662'378	29'273'560	13'654'017	3'283'531	1'200'817'482
Genthod	2'794	15'722'512	737'971	0	0	0	16'460'482	1'758'692	346'393	52'579	128'715	22'802	0	18'769'663
Grand-Saconnex	11'982	24'946'846	4'107'877	22'300	1'571'776	3'983'034	34'631'833	3'062'032	2'059'430	233'062	384'190	24'856	0	40'365'403
Gy	485	1'124'883	3'088	0	96'613	4'570	1'229'154	208'540	13'081	9'609	59'230	0	0	1'519'614
Hermance	1'035	2'861'402	29'987	0	160'717	7'780	3'059'887	591'959	193'598	22'101	84'575	0	255'337	4'207'455
Jussy	1'292	3'863'537	36'863	0	209'330	22'530	4'132'260	355'683	248'210	28'129	35'793	15'277	0	4'815'351
Laconnex	681	1'147'137	1'967	0	107'797	0	1'256'901	671'009	93'796	6'057	4'330	0	5'616	2'037'709
Lancy	32'045	73'137'155	21'585'710	71'063	4'795'692	8'995'820	108'585'440	20'520'550	7'196'629	638'060	224'299	385'784	0	137'550'762
Meinier	2'151	5'849'322	73'526	9'223	372'626	71'340	6'376'037	11'535'405	249'969	47'567	834'836	32'030	0	19'075'842
Meyrin	24'128	50'270'777	23'840'897	420	2'863'733	12'344'469	89'320'296	4'018'271	10'714'159	440'667	1'080'511	395'141	33'580	106'002'624
Onex	19'015	27'279'070	932'095	48'868	10'704'854	773'588	39'738'475	6'778'792	2'919'240	7'370'522	91'404	208'900	0	57'107'333
Perly-Certoux	3'091	5'448'160	2'422'665	0	422'477	853'636	9'146'937	547'548	186'401	65'423	49'643	3'067	0	9'999'020
Plan-les-Ouates	10'748	31'187'961	17'603'310	26'063	0	9'629'701	58'447'035	5'248'901	3'323'504	231'410	1'290'504	78'601	31'750	68'651'706
Pregny-Chambésy	3'936	10'119'654	533'171	0	367'141	1'834	11'021'800	3'370'487	473'495	66'126	400'499	9'234	0	15'341'642
Presinge	698	1'818'339	41'454	0	79'217	20'020	1'959'030	1'215'280	34'353	12'618	66'631	4'541	0	3'292'452
Puplinge	2'438	6'048'479	188'264	10'470	479'632	38'720	6'765'565	427'765	444'106	155'498	70'071	23'673	0	7'886'679
Russin	542	1'761'192	-22'238	0	0	60	1'739'014	75'256	67'842	155'020	14'319	39'599	0	2'091'049
Satigny	4'198	13'338'581	4'905'927	5'764	380'945	3'793'097	22'424'314	1'684'707	619'812	95'762	187'017	51'550	0	25'063'162
Soral	827	2'011'374	-33'495	2'048	169'450	16'600	2'165'976	533'195	77'331	35'079	203'426	0	0	3'015'008
Thonex	14'175	26'473'818	1'812'021	21'965	2'097'770	1'742'940	32'148'514	2'037'101	1'361'304	1'505'391	625'251	11'131	0	37'688'691
Troinex	2'413	6'241'344	68'558	0	316'950	0	6'626'852	4'155'261	132'002	49'207	119'764	0	0	11'083'085
Vandoeuvres	2'547	9'722'048	121'037	0	0	0	9'843'084	394'331	119'421	40'243	187'625	84'349	0	10'669'053
Vernier	35'423	53'606'714	15'411'365	45'778	7'435'431	9'724'610	86'223'898	5'905'000	13'065'940	5'019'156	72'859	1'023'497	62'000	111'372'349
Versoix	13'333	24'906'331	2'826'811	40'358	2'790'536	2'223'894	32'787'930	2'611'293	2'164'206	1'790'102	561'722	104'696	0	40'019'949
Veyrier	11'573	25'560'827	457'829	34'540	1'551'170	100	27'604'466	1'965'999	995'021	206'816	329'929	16'480	0	31'118'712
Total	498'221	1'250'726'268	295'557'133	823'676	68'107'904	176'964'388	1'792'179'370	359'433'539	113'249'046	38'020'514	41'580'637	20'314'849	3'744'934	2'368'522'888
Total sans Genève	295'793	689'598'231	117'544'709	469'194	49'186'641	71'540'140	928'338'915	125'062'604	66'516'439	28'358'136	12'307'077	6'660'832	461'403	1'167'705'406

Récapitulation par nature, année 2017 (Revenus de fonctionnement)

(par habitant)

Communes	Nombre d'habitants	400	401	406	408	409	Total 40	42	43	44	45	46	47-48	Total général
Aire-la-Ville	1'164	2'653.58	-28.84	3.44	272.29	23.80	2'924.26	181.29	155.33	84.43	16.61	8.68	2.79	3'373.40
Anières	2'531	9'953.09	23.29	0.00	0.00	0.00	9'976.38	3'230.37	170.50	19.47	187.42	493.88	0.00	14'078.02
Avully	1'776	1'311.03	9.32	5.40	685.41	6.66	2'017.82	117.91	53.84	234.53	74.53	0.67	0.00	2'499.30
Avusy	1'441	2'384.72	35.09	0.00	227.93	40.51	2'688.25	148.18	146.61	183.65	0.23	0.00	0.00	3'166.92
Bardonnex	2'213	2'076.06	35.63	0.00	212.51	21.82	2'346.02	188.96	94.37	20.33	121.45	1.55	0.00	2'772.67
Bellevue	3'321	2'012.96	1'099.16	3.01	80.63	197.08	3'392.83	157.16	162.96	31.74	12.07	0.78	2.33	3'759.88
Bernex	10'061	2'089.70	108.81	2.97	240.00	26.96	2'468.44	133.13	265.22	166.79	44.76	7.11	0.00	3'085.46
Carouge	22'631	1'995.04	413.72	2.10	83.34	625.33	3'119.54	415.26	364.16	160.36	38.00	72.92	0.00	4'170.24
Cartigny	950	2'609.21	15.34	0.00	155.87	0.00	2'780.43	522.60	73.83	8.63	30.19	0.00	0.00	3'415.68
Céligny	793	3'163.38	9.52	0.00	84.62	6.05	3'263.58	1'047.60	322.20	15.38	48.29	3.22	0.00	4'700.27
Chancy	1'681	1'240.66	63.05	0.00	609.95	16.81	1'930.46	512.63	126.98	490.30	17.01	8.37	0.00	3'085.74
Chêne-Bougeries	11'867	3'113.08	92.15	0.00	0.00	1.25	3'206.48	386.40	147.51	17.09	78.80	8.17	0.00	3'844.45
Chêne-Bourg	8'708	1'524.81	204.84	2.62	207.16	143.36	2'082.79	308.90	137.05	200.18	47.74	96.87	0.00	2'873.52
Choulex	1'160	4'361.49	26.57	0.00	121.85	16.91	4'526.82	480.33	124.58	19.64	86.27	7.50	0.00	5'245.15
Collex-Bossy	1'680	2'343.08	18.17	0.00	254.15	0.00	2'615.39	185.21	53.31	25.52	0.00	0.59	0.00	2'880.01
Collonge-Bellerive	8'171	3'326.07	114.65	0.00	0.00	0.00	3'440.71	868.16	125.67	19.96	49.95	13.25	0.00	4'517.70
Cologny	5'512	7'723.69	95.55	0.00	0.00	0.00	7'819.24	1'087.45	128.11	15.44	35.43	0.63	11.27	9'097.58
Confignon	4'630	1'952.14	28.63	1.42	230.96	13.60	2'226.76	195.65	174.80	133.54	77.55	1.84	0.00	2'810.15
Corsier	2'077	2'420.62	38.62	0.00	95.01	0.00	2'554.25	103.00	201.51	19.88	123.48	1.69	0.00	3'003.81
Dardagny	1'876	1'890.39	445.49	0.00	230.20	367.33	2'933.42	192.96	85.47	16.89	100.76	24.51	0.00	3'354.00
Genève	202'428	2'771.99	879.39	1.75	93.47	520.80	4'267.40	1'157.80	230.86	47.73	144.61	67.45	16.22	5'932.07
Genthod	2'794	5'627.24	264.13	0.00	0.00	0.00	5'891.37	629.45	123.98	18.82	46.07	8.16	0.00	6'717.85
Grand-Saconnex	11'982	2'082.03	342.84	1.86	131.18	332.42	2'890.32	255.55	171.88	19.45	32.06	2.07	0.00	3'371.34
Gy	485	2'319.35	6.37	0.00	199.20	9.42	2'534.34	429.98	26.97	19.81	122.12	0.00	0.00	3'133.22
Hermance	1'035	2'764.64	28.97	0.00	155.28	7.52	2'956.41	571.94	187.05	21.35	81.71	0.00	246.70	4'065.17
Jussy	1'292	2'990.35	28.53	0.00	162.02	17.44	3'198.34	275.30	192.11	21.77	27.70	11.82	0.00	3'727.05
Laconnex	681	1'684.49	2.89	0.00	158.29	0.00	1'845.67	985.33	137.73	8.89	6.36	0.00	8.25	2'992.23
Lancy	32'045	2'282.33	673.61	2.22	149.65	280.72	3'388.53	640.37	224.58	19.91	7.00	12.04	0.00	4'292.43
Meinier	2'151	2'719.35	34.18	4.29	173.23	33.17	2'964.22	5'362.81	116.21	22.11	388.12	14.89	0.00	8'868.36
Meyrin	24'128	2'083.50	988.10	0.02	118.69	511.62	3'701.94	166.54	444.05	18.26	44.78	16.38	1.39	4'393.34
Onex	19'015	1'434.61	49.02	2.57	562.97	40.68	2'089.85	356.50	153.52	387.62	4.81	10.99	0.00	3'003.28
Perly-Certoux	3'091	1'762.59	783.78	0.00	136.68	276.17	2'959.22	177.14	60.30	21.17	16.06	0.99	0.00	3'234.88
Plan-les-Ouates	10'748	2'901.75	1'637.82	2.42	0.00	895.95	5'437.95	488.36	309.22	21.53	120.07	7.31	2.95	6'387.39
Pregny-Chambésy	3'936	2'571.05	135.46	0.00	93.28	0.47	2'800.25	856.32	120.30	16.80	101.75	2.35	0.00	3'897.77
Presinge	698	2'605.07	59.39	0.00	113.49	28.68	2'806.63	1'741.09	49.22	18.08	95.46	6.51	0.00	4'716.98
Puplinge	2'438	2'480.92	77.22	4.29	196.73	15.88	2'775.05	175.46	182.16	63.78	28.74	9.71	0.00	3'234.90
Russin	542	3'249.43	-41.03	0.00	0.00	0.11	3'208.51	138.85	125.17	286.01	26.42	73.06	0.00	3'858.02
Satigny	4'198	3'177.37	1'168.63	1.37	90.74	903.55	5'341.67	401.31	147.64	22.81	44.55	12.28	0.00	5'970.26
Soral	827	2'432.13	-40.50	2.48	204.90	20.07	2'619.08	644.73	93.51	42.42	245.98	0.00	0.00	3'645.72
Thônex	14'175	1'867.64	127.83	1.55	147.99	122.96	2'267.97	143.71	96.04	106.20	44.11	0.79	0.00	2'658.81
Troinex	2'413	2'586.55	28.41	0.00	131.35	0.00	2'746.31	1'722.03	54.70	20.39	49.63	0.00	0.00	4'593.07
Vandoeuvres	2'547	3'817.06	47.52	0.00	0.00	0.00	3'864.58	154.82	46.89	15.80	73.66	33.12	0.00	4'188.87
Vernier	35'423	1'513.33	435.07	1.29	209.90	274.53	2'434.12	166.70	368.85	141.69	2.06	28.89	1.75	3'144.07
Versoix	13'333	1'868.02	212.02	3.03	209.30	166.80	2'459.16	195.85	162.32	134.26	42.13	7.85	0.00	3'001.57
Veyrier	11'573	2'208.66	39.56	2.98	134.03	0.01	2'385.25	169.88	85.98	17.87	28.51	1.42	0.00	2'688.91
Total	498'221	2'510.38	593.22	1.65	136.70	355.19	3'597.16	721.43	227.31	76.31	83.46	40.77	7.52	4'753.96
Total sans Genève	295'793	2'331.35	397.39	1.59	166.29	241.86	3'138.47	422.80	224.87	95.87	41.61	22.52	1.56	3'947.71



Statistiques des dépenses et des recettes d'investissement 2017

Comparés des communes, par nature, en valeur absolue et en
francs par habitants

Investissements			
5	Dépenses	6	Recettes
50	Investissements propres	60	Transferts au patrimoine financier
500	Terrains non bâtis	600	Terrains non bâtis
501	Ouvrages de génie civil	601	Ouvrages de génie civil
503	Terrains bâtis	603	Terrains bâtis
505	Forêts	605	Forêts
506	Mobilier, machines, véhicules	606	Mobilier, machines, véhicules
507	Marchandises et approvisionnements	607	Marchandises et approvisionnements
509	Autres biens	609	Autres biens
52	Prêts et participations permanentes	61	Contributions de tiers
521	Cantons	610	Taxes d'équipement
522	Communes	611	Participations du fonds cantonal d'assainissement des eaux
523	Propres établissements	612	Taxes d'écoulement
524	Sociétés d'économie mixte	613	Contributions de remplacement pour constructions d'abris publics
525	Institutions privées	617	Préfinancements de tiers
526	Personnes physiques	62	Remboursements de prêts et de participations permanentes
527	Etranger	621	Cantons
56	Subventions accordées	622	Communes
560	Confédération	623	Propres établissements
561	Cantons	624	Sociétés d'économie mixte
562	Communes	625	Institutions privées
563	Propres établissements	626	Personnes physiques
564	Sociétés d'économie mixte	627	Etranger
565	Institutions privées	63	Facturation à des tiers
566	Personnes physiques	631	Ouvrages de génie civil
567	Etranger	633	Terrains bâtis
58	Autres dépenses à porter à l'actif	636	Mobilier, machines, véhicules
580	Expropriations	64	Remboursement de subventions accordées
581	Frais d'études non suivis de réalisation	641	Cantons
589	Divers	642	Communes
59	Report au bilan	643	Propres établissements
590	Recettes	644	Sociétés d'économie mixte
591	Amortissements	645	Institutions privées
		646	Personnes physiques
		66	Subventions acquises
		660	Confédération
		661	Cantons
		662	Communes
		663	Propres établissements
		669	Autres subventions
		68	Reprise des amortissements
		681	Patrimoine administratif Amortissements ordinaires
		682	Patrimoine administratif Amortissements complémentaires
		683	Découvert
		69	Report au bilan
		690	Dépenses

Récapitulation par nature, année 2017 (Dépenses d'investissement)

(arrondi en franc)

Communes	Nombre d'habitants	500	501	503	505	506	507-509	Total 50	52	56	58	Total général
Aire-la-Ville	1'164	0	0	244'338	0	0	0	244'338	0	48'200	0	292'538
Anières	2'531	53'485	419'331	396'859	0	319'535	0	1'189'210	0	1'082'451	0	2'271'660
Avully	1'776	0	170'750	147'157	0	0	16'445	334'351	0	53'800	0	388'151
Avusy	1'441	17'283	0	0	0	0	0	17'283	0	59'600	0	76'883
Bardonnex	2'213	0	156'557	112'403	0	0	14'106	283'066	0	101'200	0	384'266
Bellevue	3'321	149'718	1'561'224	119'723	0	117'256	96'605	2'044'527	0	507'900	0	2'552'427
Bernex	10'061	14'171	537'925	300'915	0	50'701	226'871	1'130'582	0	359'100	0	1'489'682
Carouge	22'631	0	3'562'331	13'013'142	0	3'979'354	603'133	21'157'960	0	1'372'286	0	22'530'246
Cartigny	950	0	241'214	208'690	0	367'717	0	817'621	0	52'600	0	870'221
Céligny	793	11'673	71'918	56'719	0	0	0	140'309	0	54'300	0	194'609
Chancy	1'681	444'580	12'420	0	0	0	0	457'000	0	39'500	0	496'500
Chêne-Bougeries	11'867	0	394'419	2'208'029	0	320'184	68'266	2'990'898	0	731'600	0	3'722'498
Chêne-Bourg	8'708	0	660'049	4'412'444	0	57'377	0	5'129'870	0	268'500	0	5'398'370
Choulex	1'160	0	786'091	0	0	0	0	786'091	0	73'400	0	859'491
Collex-Bossy	1'680	0	0	0	0	47'882	277'396	325'278	0	67'600	0	392'878
Collonge-Bellerive	8'171	12'781	833'899	835'355	28'136	9'455	87'143	1'806'770	350'000	699'543	0	2'856'314
Cologny	5'512	0	376'363	860'768	0	0	0	1'237'131	124'213	945'982	0	2'307'326
Confignon	4'630	0	124'016	245'450	0	113'243	10'500	493'208	0	188'300	0	681'508
Corsier	2'077	0	944	578'052	0	0	11'900	590'895	0	141'200	0	732'095
Dardagny	1'876	0	482'152	0	0	-41'262	0	440'890	60'000	55'400	0	556'290
Genève	202'428	1'963'957	24'666'492	76'900'671	1'997'631	12'700'935	1'249'443	119'479'129	7'600'000	10'544'153	-2'500'000	135'123'281
Genthod	2'794	0	1'322'864	798'892	0	0	0	2'121'757	0	541'700	0	2'663'457
Grand-Saconnex	11'982	0	783'860	6'899'178	0	190'029	146'630	8'019'696	0	-310	0	8'019'387
Gy	485	0	0	0	0	0	0	0	0	24'900	0	24'900
Hermance	1'035	0	128'041	260'915	0	0	41'815	430'771	0	81'320	0	512'091
Jussy	1'292	0	0	0	0	0	0	0	0	67'700	0	67'700
Laconnex	681	0	62'139	106'527	0	0	0	168'667	0	26'600	0	195'267
Lancy	32'045	11'363'338	4'595'328	19'661'977	0	1'031'272	80'721	36'732'636	170'000	1'484'944	0	38'387'580
Meinier	2'151	0	19'424	2'573'206	0	27'984	137'969	2'758'582	21'851'370	112'600	0	24'722'553
Meyrin	24'128	70'457	14'269'922	21'031'371	0	778'215	446'414	36'596'378	0	1'260'100	849'563	38'706'041
Onex	19'015	0	2'265'556	5'870'842	0	429'289	87'099	8'652'786	0	533'200	0	9'185'986
Perly-Certoux	3'091	0	6'252'391	3'715'299	0	0	76'447	10'044'137	0	171'500	0	10'215'637
Plan-les-Ouates	10'748	0	3'023'233	6'907'648	0	289'676	257'405	10'477'962	30'000	1'451'000	0	11'958'962
Pregny-Chambésy	3'936	121'339	278'153	986'161	0	0	548'154	1'933'806	0	183'300	0	2'117'106
Presinge	698	0	113'594	624'465	0	0	0	738'060	0	42'900	0	780'960
Puplinge	2'438	0	329'980	133'370	0	487'990	168'818	1'120'158	0	89'500	0	1'209'658
Russin	542	0	236'924	0	0	0	0	236'924	60'000	79'638	0	376'562
Satigny	4'198	1'830	1'205'996	7'949'682	0	0	0	9'157'508	0	337'300	0	9'494'808
Soral	827	0	0	17'496	0	0	0	17'496	0	28'100	0	45'596
Thônex	14'175	140'038	3'273'401	2'247'917	0	335'046	140'532	6'136'935	0	505'200	0	6'642'135
Troinex	2'413	0	410'803	0	0	58'196	204'082	673'081	0	147'400	0	820'481
Vandoeuvres	2'547	0	87'310	13'260	0	125'708	347'951	574'229	0	289'400	0	863'629
Vernier	35'423	812'594	8'467'516	19'752'005	0	715'536	98'322	29'845'972	0	1'195'600	0	31'041'572
Versoix	13'333	1'432'065	2'922'720	1'523'618	0	775'428	503'007	7'156'839	0	481'200	0	7'638'039
Veyrier	11'573	0	3'745'803	9'920'192	0	0	170'329	13'836'325	0	472'500	0	14'308'825
Total	498'221	16'609'310	88'853'054	211'634'735	2'025'767	23'286'745	6'117'502	348'527'113	30'245'584	27'053'907	-1'650'437	404'176'166
Total sans Genève	295'793	14'645'353	64'186'562	134'734'064	28'136	10'585'810	4'868'059	229'047'984	22'645'584	16'509'754	849'563	269'052'884

Récapitulatif par nature, année 2017 (Dépenses d'investissement)

(par habitant)

Communes	Nombre d'habitants	500	501	503	505	506	507-509	Total 50	52	56	58	Total général
Aire-la-Ville	1'164	0.00	0.00	209.91	0.00	0.00	0.00	209.91	0.00	41.41	0.00	251.32
Anières	2'531	21.13	165.68	156.80	0.00	126.25	0.00	469.86	0.00	427.68	0.00	897.53
Avully	1'776	0.00	96.14	82.86	0.00	0.00	9.26	188.26	0.00	30.29	0.00	218.55
Avusy	1'441	11.99	0.00	0.00	0.00	0.00	0.00	11.99	0.00	41.36	0.00	53.35
Bardonnex	2'213	0.00	70.74	50.79	0.00	0.00	6.37	127.91	0.00	45.73	0.00	173.64
Bellevue	3'321	45.08	470.11	36.05	0.00	35.31	29.09	615.64	0.00	152.94	0.00	768.57
Bernex	10'061	1.41	53.47	29.91	0.00	5.04	22.55	112.37	0.00	35.69	0.00	148.07
Carouge	22'631	0.00	157.41	575.01	0.00	175.84	26.65	934.91	0.00	60.64	0.00	995.55
Cartigny	950	0.00	253.91	219.67	0.00	387.07	0.00	860.65	0.00	55.37	0.00	916.02
Céligny	793	14.72	90.69	71.52	0.00	0.00	0.00	176.94	0.00	68.47	0.00	245.41
Chancy	1'681	264.47	7.39	0.00	0.00	0.00	0.00	271.86	0.00	23.50	0.00	295.36
Chêne-Bougeries	11'867	0.00	33.24	186.06	0.00	26.98	5.75	252.03	0.00	61.65	0.00	313.68
Chêne-Bourg	8'708	0.00	75.80	506.71	0.00	6.59	0.00	589.10	0.00	30.83	0.00	619.93
Choulex	1'160	0.00	677.66	0.00	0.00	0.00	0.00	677.66	0.00	63.28	0.00	740.94
Collex-Bossy	1'680	0.00	0.00	0.00	0.00	28.50	165.12	193.62	0.00	40.24	0.00	233.86
Collonge-Bellerive	8'171	1.56	102.06	102.23	3.44	1.16	10.66	221.12	42.83	85.61	0.00	349.57
Cologny	5'512	0.00	68.28	156.16	0.00	0.00	0.00	224.44	22.54	171.62	0.00	418.60
Confignon	4'630	0.00	26.79	53.01	0.00	24.46	2.27	106.52	0.00	40.67	0.00	147.19
Corsier	2'077	0.00	0.45	278.31	0.00	0.00	5.73	284.49	0.00	67.98	0.00	352.48
Dardagny	1'876	0.00	257.01	0.00	0.00	-21.99	0.00	235.02	31.98	29.53	0.00	296.53
Genève	202'428	9.70	121.85	379.89	9.87	62.74	6.17	590.23	37.54	52.09	-12.35	667.51
Genthod	2'794	0.00	473.47	285.93	0.00	0.00	0.00	759.40	0.00	193.88	0.00	953.28
Grand-Saconnex	11'982	0.00	65.42	575.80	0.00	15.86	12.24	669.31	0.00	-0.03	0.00	669.29
Gy	485	0.00	0.00	0.00	0.00	0.00	0.00	0.00	0.00	51.34	0.00	51.34
Hermance	1'035	0.00	123.71	252.09	0.00	0.00	40.40	416.20	0.00	78.57	0.00	494.77
Jussy	1'292	0.00	0.00	0.00	0.00	0.00	0.00	0.00	0.00	52.40	0.00	52.40
Laconnex	681	0.00	91.25	156.43	0.00	0.00	0.00	247.67	0.00	39.06	0.00	286.74
Lancy	32'045	354.61	143.40	613.57	0.00	32.18	2.52	1'146.28	5.31	46.34	0.00	1'197.93
Meinier	2'151	0.00	9.03	1'196.28	0.00	13.01	64.14	1'282.47	10'158.70	52.35	0.00	11'493.52
Meyrin	24'128	2.92	591.43	871.66	0.00	32.25	18.50	1'516.76	0.00	52.23	35.21	1'604.20
Onex	19'015	0.00	119.15	308.75	0.00	22.58	4.58	455.05	0.00	28.04	0.00	483.09
Perly-Certoux	3'091	0.00	2'022.77	1'201.97	0.00	0.00	24.73	3'249.48	0.00	55.48	0.00	3'304.96
Plan-les-Ouates	10'748	0.00	281.28	642.69	0.00	26.95	23.95	974.88	2.79	135.00	0.00	1'112.67
Pregny-Chambésy	3'936	30.83	70.67	250.55	0.00	0.00	139.27	491.31	0.00	46.57	0.00	537.88
Presinge	698	0.00	162.74	894.65	0.00	0.00	0.00	1'057.39	0.00	61.46	0.00	1'118.85
Puplinge	2'438	0.00	135.35	54.70	0.00	200.16	69.24	459.46	0.00	36.71	0.00	496.17
Russin	542	0.00	437.13	0.00	0.00	0.00	0.00	437.13	110.70	146.93	0.00	694.76
Satigny	4'198	0.44	287.28	1'893.68	0.00	0.00	0.00	2'181.40	0.00	80.35	0.00	2'261.75
Soral	827	0.00	0.00	21.16	0.00	0.00	0.00	21.16	0.00	33.98	0.00	55.13
Thônex	14'175	9.88	230.93	158.58	0.00	23.64	9.91	432.94	0.00	35.64	0.00	468.58
Troinex	2'413	0.00	170.25	0.00	0.00	24.12	84.58	278.94	0.00	61.09	0.00	340.03
Vandoeuvres	2'547	0.00	34.28	5.21	0.00	49.36	136.61	225.45	0.00	113.62	0.00	339.08
Vernier	35'423	22.94	239.04	557.60	0.00	20.20	2.78	842.56	0.00	33.75	0.00	876.31
Versoix	13'333	107.41	219.21	114.27	0.00	58.16	37.73	536.78	0.00	36.09	0.00	572.87
Veyrier	11'573	0.00	323.67	857.18	0.00	0.00	14.72	1'195.57	0.00	40.83	0.00	1'236.40
Total	498'221	33.34	178.34	424.78	4.07	46.74	12.28	699.54	60.71	54.30	-3.31	811.24
Total sans Genève	295'793	49.51	217.00	455.50	0.10	35.79	16.46	774.35	76.56	55.82	2.87	909.60

Récapitulatif par nature, année 2017 (Recettes d'investissement)

(arrondi en franc)

Communes	Nombre d'habitants	60	610	611	612	613	617-619	Total 61	62	63	64	660	661	Total 662-669	Total 66	Total général
Aire-la-Ville	1'164	0	0	0	48'953	0	0	48'953	315'000	0	0	0	0	0	0	363'953
Anières	2'531	0	0	0	0	0	0	0	0	0	0	0	0	56'000	56'000	56'000
Avully	1'776	0	0	0	0	0	0	0	4'000	0	0	0	0	7'000	7'000	11'000
Avusy	1'441	0	0	0	0	0	0	0	0	0	14'000	0	0	0	0	14'000
Bardonnex	2'213	0	0	15'432	0	0	13'670	29'103	0	3'716	0	19'552	0	0	19'552	52'371
Bellevue	3'321	0	0	0	207'462	0	285'663	493'125	0	97'696	0	0	0	40'695	40'695	631'515
Bernex	10'061	0	0	0	24'937	0	19'000	43'937	29'167	67'509	0	23'871	28'329	0	52'200	192'813
Carouge	22'631	0	0	0	19'716	0	23'620	43'336	5'000	648'276	0	3'000	1'635'200	0	1'638'200	2'334'812
Cartigny	950	30'000	0	0	0	0	0	0	0	0	0	0	0	0	0	30'000
Céligny	793	0	0	0	0	0	0	0	0	0	0	0	0	0	0	0
Chancy	1'681	0	0	0	0	0	0	0	0	0	0	0	0	0	0	0
Chêne-Bougeries	11'867	0	0	0	15'994	0	0	15'994	0	0	0	0	355'018	720'194	1'075'211	1'091'206
Chêne-Bourg	8'708	0	0	0	14'087	0	0	14'087	0	0	0	0	0	707'000	707'000	721'087
Choulex	1'160	0	0	0	0	0	0	0	0	0	0	0	0	0	0	0
Collex-Bossy	1'680	0	0	0	0	0	0	0	0	0	0	0	33'725	0	33'725	33'725
Collonge-Bellerive	8'171	0	0	0	0	0	0	0	0	0	0	27'030	9'040	63'000	99'070	99'070
Cologny	5'512	0	0	0	0	0	0	0	0	0	0	0	0	16'854	16'854	16'854
Confignon	4'630	150'473	0	28'976	0	0	7'984	36'960	0	0	0	0	0	77'000	77'000	264'433
Corsier	2'077	0	0	0	0	0	0	0	0	0	0	0	0	7'000	7'000	7'000
Dardagny	1'876	0	0	0	0	0	0	0	0	0	0	0	588'000	0	588'000	588'000
Genève	202'428	1	361'238	0	0	0	613'477	974'715	79'774	3'252'450	0	210'066	140'287	8'688'268	9'038'621	13'345'560
Genthod	2'794	1'117'193	0	0	0	0	0	0	0	0	0	0	0	66'007	66'007	1'183'201
Grand-Saconnex	11'982	16'010	0	0	0	0	0	0	0	0	0	0	1'778'449	0	1'778'449	1'794'459
Gy	485	0	0	0	0	0	0	0	0	0	0	0	0	0	0	0
Hermance	1'035	0	0	0	0	0	0	0	9'000	0	0	0	0	59'701	59'701	68'701
Jussy	1'292	657'923	0	0	0	0	0	0	0	0	0	0	0	0	0	657'923
Laconnex	681	0	0	0	128'627	0	0	128'627	0	0	0	0	0	7'000	7'000	135'627
Lancy	32'045	0	232'752	0	0	385'198	0	617'950	22'750	71'181	0	372'391	0	931'000	1'303'391	2'015'271
Meinier	2'151	0	0	0	0	0	0	0	9'735'125	0	0	0	0	0	0	9'735'125
Meyrin	24'128	0	1'904'368	116'313	11'138	0	58'154	2'089'973	0	8'480'774	0	26'250	10'453'175	0	10'479'425	21'050'171
Onex	19'015	332'000	55'958	21'379	56'273	0	119'496	253'106	0	0	0	0	42'864	161'000	203'864	788'970
Perly-Certoux	3'091	0	0	14'508	21'761	0	0	36'269	0	0	0	19'529	20'866	14'000	54'395	90'664
Plan-les-Ouates	10'748	0	0	0	0	0	0	0	520'000	3'307	0	60'836	0	1'442'498	1'503'335	2'026'642
Pregny-Chambésy	3'936	0	0	0	0	0	0	0	0	0	0	0	0	25'277	25'277	25'277
Presinge	698	0	0	0	159'692	0	0	159'692	0	0	0	0	0	0	0	159'692
Puplinge	2'438	15'708	251'288	0	-769	0	0	250'519	0	0	0	262'340	18'390	1'114'000	1'394'730	1'660'957
Russin	542	0	0	0	0	0	0	0	0	0	0	0	0	0	0	0
Satigny	4'198	0	0	0	0	0	0	0	0	0	0	0	0	33'320	33'320	33'320
Soral	827	0	0	0	0	0	0	0	16'000	0	0	0	0	0	0	16'000
Thônex	14'175	2'226'295	0	0	0	0	0	0	29'135	0	0	357'467	22'414	0	379'880	2'635'310
Troinex	2'413	0	0	0	0	0	0	0	0	0	0	0	0	1'800	1'800	1'800
Vandoeuvres	2'547	0	0	0	19'863	0	0	19'863	0	0	0	0	9'538	0	9'538	29'401
Vernier	35'423	0	0	0	35'900	0	169'000	204'900	0	50'000	0	0	4'611'860	3'419'833	8'031'694	8'286'594
Versoix	13'333	0	0	0	0	0	110'853	110'853	0	2'000	0	0	50'000	9'021	59'021	171'874
Veyrier	11'573	0	0	0	594'465	0	110'000	704'465	20'000	61'436	0	0	0	7'000	7'000	792'901
Total	498'221	4'545'603	2'805'604	196'607	1'358'099	385'198	1'530'918	6'276'426	10'784'951	12'738'345	14'000	1'382'332	19'797'156	17'674'468	38'853'955	73'213'280
Total sans Genève	295'793	4'545'602	2'444'366	196'607	1'358'099	385'198	917'441	5'301'711	10'705'177	9'485'895	14'000	1'172'266	19'656'868	8'986'200	29'815'335	59'867'720

Récapitulation par nature, année 2017 (Recettes d'investissement)

(par habitant)

Communes	Nombre d'habitants	60	610	611	612	613	617-619	Total 61	62	63	64	660	661	Total 662-669	Total 66	Total général
Aire-la-Ville	1'164	0.00	0.00	0.00	42.06	0.00	0.00	42.06	270.62	0.00	0.00	0.00	0.00	0.00	0.00	312.67
Anières	2'531	0.00	0.00	0.00	0.00	0.00	0.00	0.00	0.00	0.00	0.00	0.00	0.00	22.13	22.13	22.13
Avully	1'776	0.00	0.00	0.00	0.00	0.00	0.00	0.00	2.25	0.00	0.00	0.00	0.00	3.94	3.94	6.19
Avusy	1'441	0.00	0.00	0.00	0.00	0.00	0.00	0.00	0.00	0.00	9.72	0.00	0.00	0.00	0.00	9.72
Bardonnex	2'213	0.00	0.00	6.97	0.00	0.00	6.18	13.15	0.00	1.68	0.00	8.84	0.00	0.00	8.84	23.67
Bellevue	3'321	0.00	0.00	0.00	62.47	0.00	86.02	148.49	0.00	29.42	0.00	0.00	0.00	12.25	12.25	190.16
Bernex	10'061	0.00	0.00	0.00	2.48	0.00	1.89	4.37	2.90	6.71	0.00	2.37	2.82	0.00	5.19	19.16
Carouge	22'631	0.00	0.00	0.00	0.87	0.00	1.04	1.91	0.22	28.65	0.00	0.13	72.25	0.00	72.39	103.17
Cartigny	950	31.58	0.00	0.00	0.00	0.00	0.00	0.00	0.00	0.00	0.00	0.00	0.00	0.00	0.00	31.58
Céligny	793	0.00	0.00	0.00	0.00	0.00	0.00	0.00	0.00	0.00	0.00	0.00	0.00	0.00	0.00	0.00
Chancy	1'681	0.00	0.00	0.00	0.00	0.00	0.00	0.00	0.00	0.00	0.00	0.00	0.00	0.00	0.00	0.00
Chêne-Bougeries	11'867	0.00	0.00	0.00	1.35	0.00	0.00	1.35	0.00	0.00	0.00	0.00	29.92	60.69	90.61	91.95
Chêne-Bourg	8'708	0.00	0.00	0.00	1.62	0.00	0.00	1.62	0.00	0.00	0.00	0.00	0.00	81.19	81.19	82.81
Choulex	1'160	0.00	0.00	0.00	0.00	0.00	0.00	0.00	0.00	0.00	0.00	0.00	0.00	0.00	0.00	0.00
Collex-Bossy	1'680	0.00	0.00	0.00	0.00	0.00	0.00	0.00	0.00	0.00	0.00	0.00	20.07	0.00	20.07	20.07
Collonge-Bellerive	8'171	0.00	0.00	0.00	0.00	0.00	0.00	0.00	0.00	0.00	0.00	3.31	1.11	7.71	12.12	12.12
Cologny	5'512	0.00	0.00	0.00	0.00	0.00	0.00	0.00	0.00	0.00	0.00	0.00	0.00	3.06	3.06	3.06
Confignon	4'630	32.50	0.00	6.26	0.00	0.00	1.72	7.98	0.00	0.00	0.00	0.00	0.00	16.63	16.63	57.11
Corsier	2'077	0.00	0.00	0.00	0.00	0.00	0.00	0.00	0.00	0.00	0.00	0.00	0.00	3.37	3.37	3.37
Dardagny	1'876	0.00	0.00	0.00	0.00	0.00	0.00	0.00	0.00	0.00	0.00	0.00	313.43	0.00	313.43	313.43
Genève	202'428	0.00	1.78	0.00	0.00	0.00	3.03	4.82	0.39	16.07	0.00	1.04	0.69	42.92	44.65	65.93
Genthod	2'794	399.85	0.00	0.00	0.00	0.00	0.00	0.00	0.00	0.00	0.00	0.00	0.00	23.62	23.62	423.48
Grand-Saconnex	11'982	1.34	0.00	0.00	0.00	0.00	0.00	0.00	0.00	0.00	0.00	0.00	148.43	0.00	148.43	149.76
Gy	485	0.00	0.00	0.00	0.00	0.00	0.00	0.00	0.00	0.00	0.00	0.00	0.00	0.00	0.00	0.00
Hermance	1'035	0.00	0.00	0.00	0.00	0.00	0.00	0.00	8.70	0.00	0.00	0.00	0.00	57.68	57.68	66.38
Jussy	1'292	509.23	0.00	0.00	0.00	0.00	0.00	0.00	0.00	0.00	0.00	0.00	0.00	0.00	0.00	509.23
Laconnex	681	0.00	0.00	0.00	188.88	0.00	0.00	188.88	0.00	0.00	0.00	0.00	0.00	10.28	10.28	199.16
Lancy	32'045	0.00	7.26	0.00	0.00	12.02	0.00	19.28	0.71	2.22	0.00	11.62	0.00	29.05	40.67	62.89
Meinier	2'151	0.00	0.00	0.00	0.00	0.00	0.00	0.00	4'525.86	0.00	0.00	0.00	0.00	0.00	0.00	4'525.86
Meyrin	24'128	0.00	78.93	4.82	0.46	0.00	2.41	86.62	0.00	351.49	0.00	1.09	433.24	0.00	434.33	872.44
Onex	19'015	17.46	2.94	1.12	2.96	0.00	6.28	13.31	0.00	0.00	0.00	0.00	2.25	8.47	10.72	41.49
Perly-Certoux	3'091	0.00	0.00	4.69	7.04	0.00	0.00	11.73	0.00	0.00	0.00	6.32	6.75	4.53	17.60	29.33
Plan-les-Ouates	10'748	0.00	0.00	0.00	0.00	0.00	0.00	0.00	48.38	0.31	0.00	5.66	0.00	134.21	139.87	188.56
Pregny-Chambésy	3'936	0.00	0.00	0.00	0.00	0.00	0.00	0.00	0.00	0.00	0.00	0.00	0.00	6.42	6.42	6.42
Presinge	698	0.00	0.00	0.00	228.78	0.00	0.00	228.78	0.00	0.00	0.00	0.00	0.00	0.00	0.00	228.78
Puplinge	2'438	6.44	103.07	0.00	-0.32	0.00	0.00	102.76	0.00	0.00	0.00	107.60	7.54	456.93	572.08	681.28
Russin	542	0.00	0.00	0.00	0.00	0.00	0.00	0.00	0.00	0.00	0.00	0.00	0.00	0.00	0.00	0.00
Satigny	4'198	0.00	0.00	0.00	0.00	0.00	0.00	0.00	0.00	0.00	0.00	0.00	0.00	7.94	7.94	7.94
Soral	827	0.00	0.00	0.00	0.00	0.00	0.00	0.00	19.35	0.00	0.00	0.00	0.00	0.00	0.00	19.35
Thônex	14'175	157.06	0.00	0.00	0.00	0.00	0.00	0.00	2.06	0.00	0.00	25.22	1.58	0.00	26.80	185.91
Troinex	2'413	0.00	0.00	0.00	0.00	0.00	0.00	0.00	0.00	0.00	0.00	0.00	0.00	0.75	0.75	0.75
Vandoeuvres	2'547	0.00	0.00	0.00	7.80	0.00	0.00	7.80	0.00	0.00	0.00	0.00	3.74	0.00	3.74	11.54
Vernier	35'423	0.00	0.00	0.00	1.01	0.00	4.77	5.78	0.00	1.41	0.00	0.00	130.19	96.54	226.74	233.93
Versoix	13'333	0.00	0.00	0.00	0.00	0.00	8.31	8.31	0.00	0.15	0.00	0.00	3.75	0.68	4.43	12.89
Veyrier	11'573	0.00	0.00	0.00	51.37	0.00	9.50	60.87	1.73	5.31	0.00	0.00	0.00	0.60	0.60	68.51
Total	498'221	9.12	5.63	0.39	2.73	0.77	3.07	12.60	21.65	25.57	0.03	2.77	39.74	35.48	77.99	146.95
Total sans Genève	295'793	15.37	8.26	0.66	4.59	1.30	3.10	17.92	36.19	32.07	0.05	3.96	66.45	30.38	100.80	202.40



Graphiques 2017

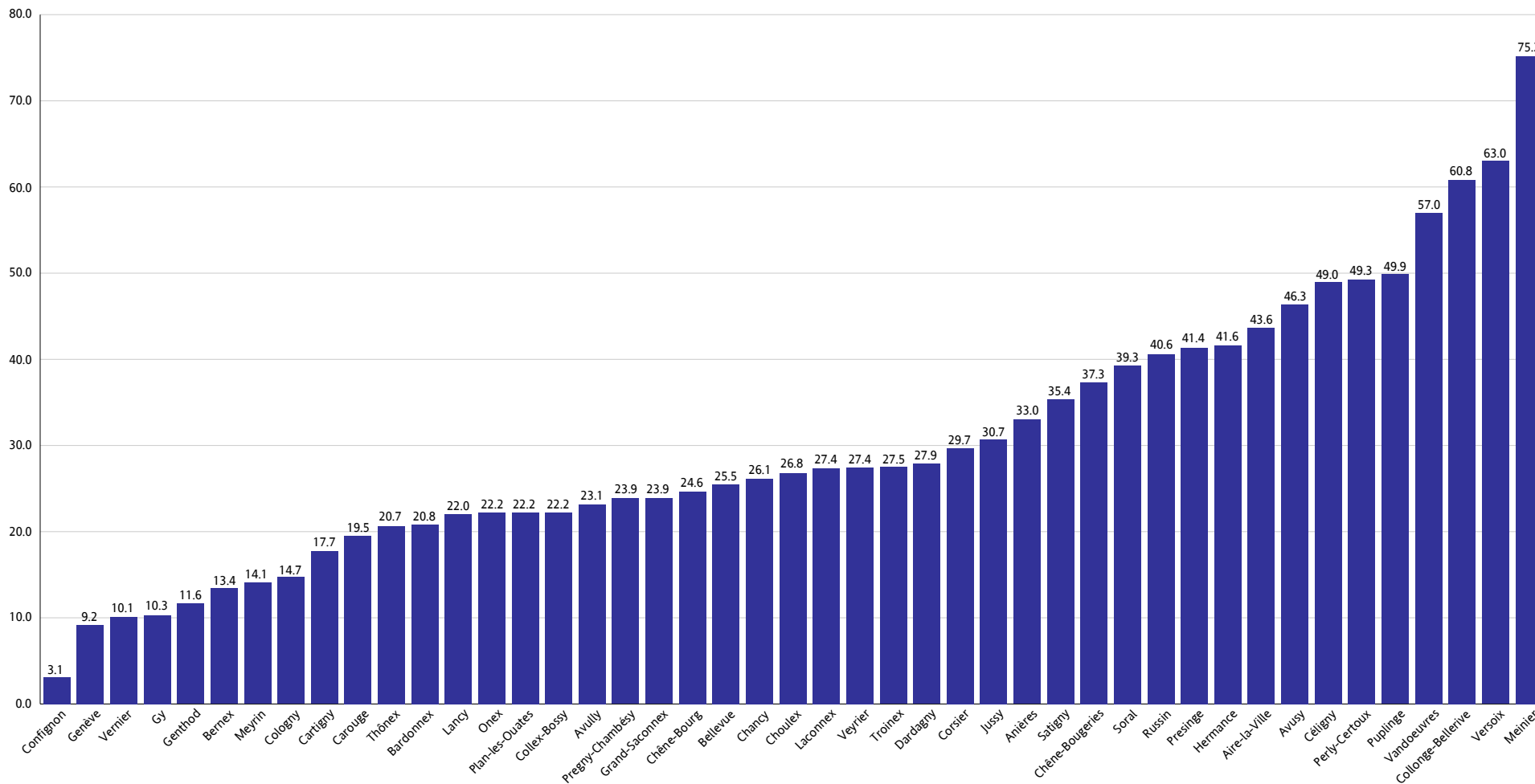
- **Capacité d'autofinancement**
- **Degré d'autofinancement des investissements**
- **Quotité des intérêts nets**
- **Quotité de la charge financière d'investissement**
- **Quotité d'investissement**
- **Dette brute par rapport aux revenus**
- **Endettement net par habitant**

Capacité d'autofinancement	<p>La capacité d'autofinancement exprime la somme des amortissements, plus ou moins l'excédent de revenus ou de charges. Plus la capacité d'autofinancement est élevée, meilleures sont les possibilités de financer de nouveaux investissements.</p> <p>Les valeurs indicatives suivantes peuvent être retenues :</p> <table border="0"> <tr><td>plus de 30 %</td><td>très bon</td></tr> <tr><td>de 20 à 30 %</td><td>bon</td></tr> <tr><td>de 10 à 20 %</td><td>suffisant</td></tr> <tr><td>de 0 à 10 %</td><td>insuffisant</td></tr> <tr><td>moins de 0 %</td><td>très mauvais</td></tr> </table>	plus de 30 %	très bon	de 20 à 30 %	bon	de 10 à 20 %	suffisant	de 0 à 10 %	insuffisant	moins de 0 %	très mauvais
plus de 30 %	très bon										
de 20 à 30 %	bon										
de 10 à 20 %	suffisant										
de 0 à 10 %	insuffisant										
moins de 0 %	très mauvais										
Degré d'autofinancement des investissements	<p>Le degré d'autofinancement des investissements représente la part des investissements qui ont été financés par les propres moyens de la collectivité publique. C'est avant tout la comparaison sur plusieurs années qui montre si les investissements peuvent être assumés financièrement. Le degré d'autofinancement exprime un nouvel endettement s'il est inférieur à 100 pour cent, et un désendettement s'il est supérieur à 100 pour cent.</p> <p>Les valeurs indicatives suivantes peuvent être retenues :</p> <table border="0"> <tr><td>plus de 100 %</td><td>très bon</td></tr> <tr><td>de 80 à 100 %</td><td>bon</td></tr> <tr><td>de 60 à 80 %</td><td>suffisant (à court terme)</td></tr> <tr><td>de 0 à 60 %</td><td>insuffisant</td></tr> <tr><td>moins de 0 %</td><td>très mauvais</td></tr> </table>	plus de 100 %	très bon	de 80 à 100 %	bon	de 60 à 80 %	suffisant (à court terme)	de 0 à 60 %	insuffisant	moins de 0 %	très mauvais
plus de 100 %	très bon										
de 80 à 100 %	bon										
de 60 à 80 %	suffisant (à court terme)										
de 0 à 60 %	insuffisant										
moins de 0 %	très mauvais										
Quotité d'investissement	<p>Une quotité élevée est l'indice d'une importante activité au niveau des investissements et/ou une augmentation de l'endettement net (apprécier cet indicateur avec celui de la capacité d'autofinancement).</p> <p>Les valeurs indicatives suivantes peuvent être retenues :</p> <table border="0"> <tr><td>de 0 à 10 %</td><td>faible activité au niveau des investissements</td></tr> <tr><td>de 10 à 20 %</td><td>expansion moyenne</td></tr> <tr><td>de 20 à 30 %</td><td>développement important</td></tr> <tr><td>plus de 30 %</td><td>phase d'expansion très forte</td></tr> </table>	de 0 à 10 %	faible activité au niveau des investissements	de 10 à 20 %	expansion moyenne	de 20 à 30 %	développement important	plus de 30 %	phase d'expansion très forte		
de 0 à 10 %	faible activité au niveau des investissements										
de 10 à 20 %	expansion moyenne										
de 20 à 30 %	développement important										
plus de 30 %	phase d'expansion très forte										
Dettes brute par rapport aux revenus	<p>Cet indicateur mesure l'endettement brut de la collectivité par rapport aux revenus annuels. Pour plusieurs communes, les emprunts relatifs aux immeubles locatifs sont inclus dans le calcul de ce ratio alors que ce n'est pas le cas pour les communes ayant créé des Fondations communales. Il convient dès lors d'être prudent en analysant ce ratio et en comparant celui-ci entre les différentes communes genevoises.</p> <p>Les valeurs indicatives suivantes peuvent être retenues :</p> <table border="0"> <tr><td>de moins de 50 %</td><td>très bon</td></tr> <tr><td>de 50 à 100 %</td><td>bon</td></tr> <tr><td>de 100 à 150 %</td><td>moyen</td></tr> <tr><td>de 150 à 200 %</td><td>mauvais</td></tr> <tr><td>plus de 200 %</td><td>critique</td></tr> </table>	de moins de 50 %	très bon	de 50 à 100 %	bon	de 100 à 150 %	moyen	de 150 à 200 %	mauvais	plus de 200 %	critique
de moins de 50 %	très bon										
de 50 à 100 %	bon										
de 100 à 150 %	moyen										
de 150 à 200 %	mauvais										
plus de 200 %	critique										
Quotité d'intérêts nets	<p>La quotité des intérêts nets détermine la part des intérêts mesurée aux revenus. Une quotité de la charge des intérêts élevée est révélatrice d'un important endettement. Une comparaison sur plusieurs années permet de déterminer la tendance en matière d'endettement, alors qu'une comparaison entre communes révèle la situation actuelle.</p> <p>Les valeurs indicatives suivantes peuvent être retenues :</p> <table border="0"> <tr><td>moins de 0 %</td><td>pas de charge ou très faible charge</td></tr> <tr><td>de 0 à 2 %</td><td>faible charge</td></tr> <tr><td>de 2 à 5 %</td><td>charge moyenne</td></tr> <tr><td>de 5 à 8 %</td><td>forte charge</td></tr> <tr><td>plus de 8 %</td><td>très forte charge</td></tr> </table>	moins de 0 %	pas de charge ou très faible charge	de 0 à 2 %	faible charge	de 2 à 5 %	charge moyenne	de 5 à 8 %	forte charge	plus de 8 %	très forte charge
moins de 0 %	pas de charge ou très faible charge										
de 0 à 2 %	faible charge										
de 2 à 5 %	charge moyenne										
de 5 à 8 %	forte charge										
plus de 8 %	très forte charge										
Quotité de la charge financière d'investissement	<p>La quotité de la charge financière d'investissement détermine la part des charges financières induites par le service de la dette, mesurée aux revenus. Une quotité élevée est révélatrice d'un fort endettement et/ou d'un besoin élevé au niveau des amortissements.</p> <p>Les valeurs indicatives suivantes peuvent être retenues :</p> <table border="0"> <tr><td>moins de 0 à 5 %</td><td>faible charge</td></tr> <tr><td>de 5 à 15 %</td><td>charge moyenne</td></tr> <tr><td>de 15 à 20 %</td><td>forte charge</td></tr> <tr><td>de 20 à 25 %</td><td>très forte charge</td></tr> <tr><td>plus de 25 %</td><td>charge à peine supportable</td></tr> </table>	moins de 0 à 5 %	faible charge	de 5 à 15 %	charge moyenne	de 15 à 20 %	forte charge	de 20 à 25 %	très forte charge	plus de 25 %	charge à peine supportable
moins de 0 à 5 %	faible charge										
de 5 à 15 %	charge moyenne										
de 15 à 20 %	forte charge										
de 20 à 25 %	très forte charge										
plus de 25 %	charge à peine supportable										
Fortune financière nette / Endettement net (patrimoine financier moins les engagements)	<p>Si le résultat est positif, le patrimoine financier est supérieur aux engagements et il résulte une fortune financière nette. A l'inverse, si le résultat est négatif, il y a un endettement net. La mesure de l'endettement peut être la dette nette par habitant, ou le ratio d'endettement.</p> <p>Les valeurs indicatives suivantes peuvent être retenues :</p> <table border="0"> <tr><td>jusqu'à 1'000 F</td><td>endettement faible</td></tr> <tr><td>de - 1'000 F à - 3'000 F</td><td>endettement moyen</td></tr> <tr><td>de - 3'000 F à - 5'000 F</td><td>gros endettement</td></tr> <tr><td>plus de 5000 F</td><td>très gros endettement</td></tr> </table>	jusqu'à 1'000 F	endettement faible	de - 1'000 F à - 3'000 F	endettement moyen	de - 3'000 F à - 5'000 F	gros endettement	plus de 5000 F	très gros endettement		
jusqu'à 1'000 F	endettement faible										
de - 1'000 F à - 3'000 F	endettement moyen										
de - 3'000 F à - 5'000 F	gros endettement										
plus de 5000 F	très gros endettement										



Capacité d'autofinancement par commune

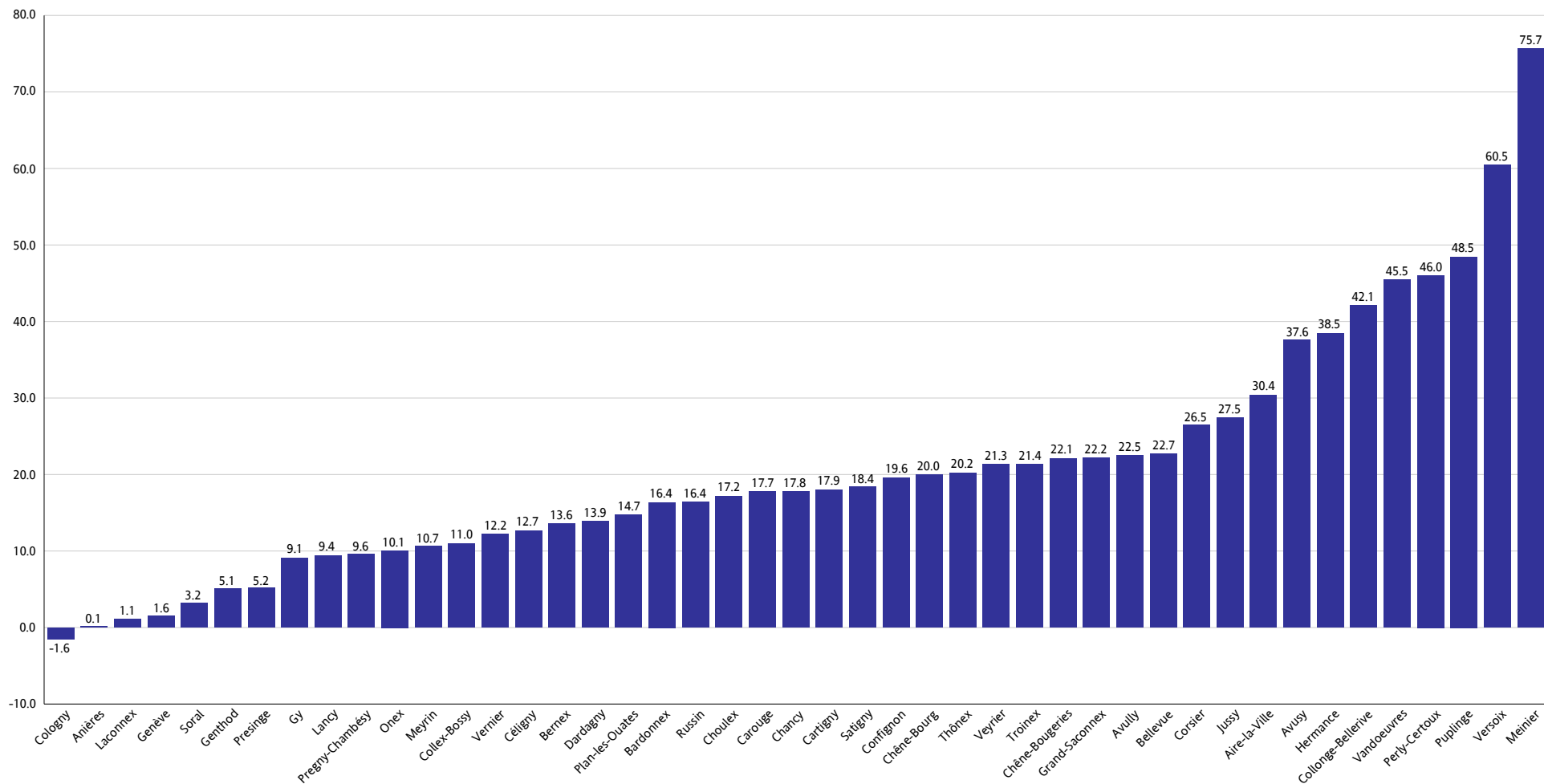
Comptes 2017





Quotité de la charge financière d'investissement par commune

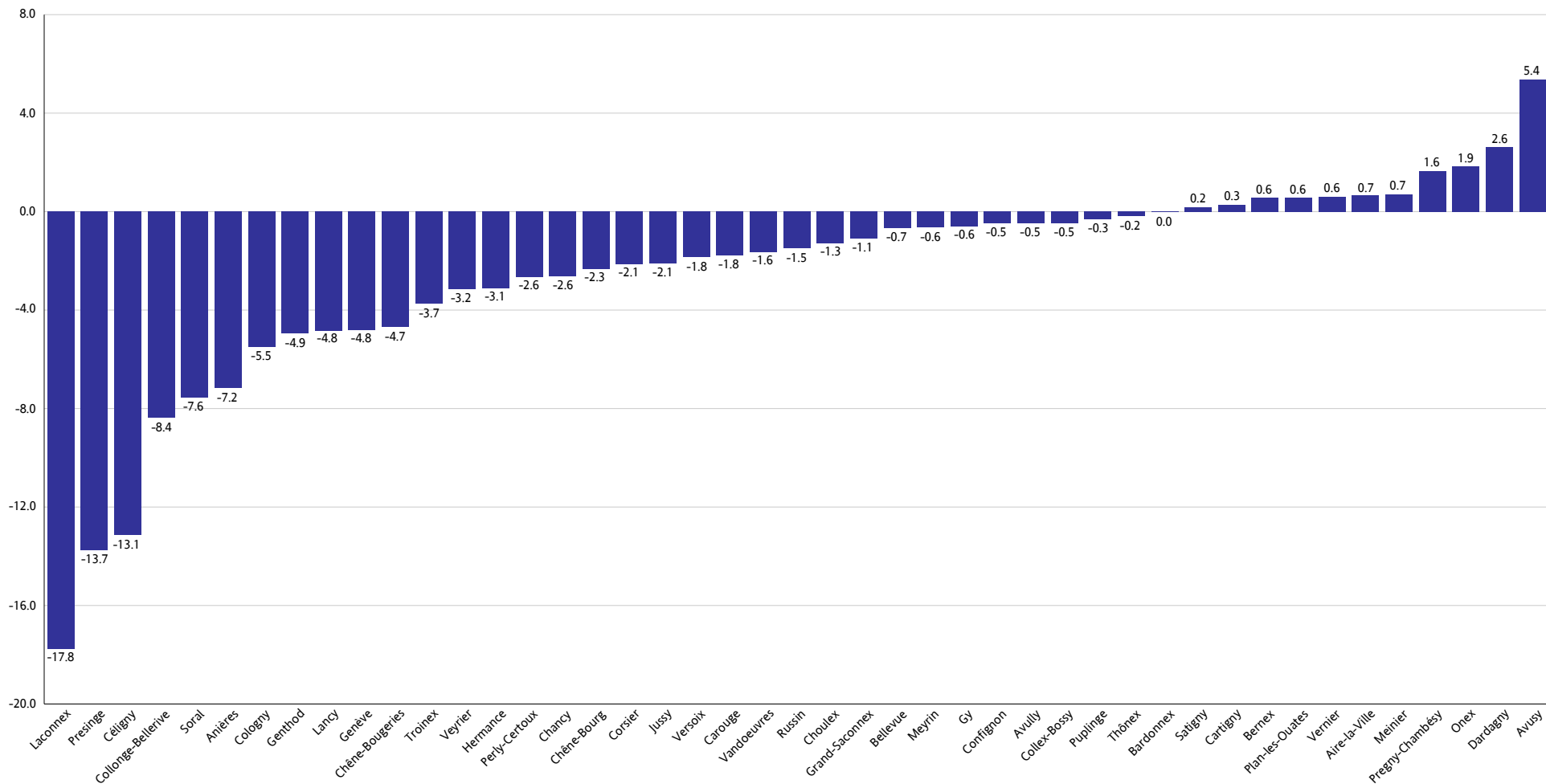
Comptes 2017





Quotité d'intérêts nets par commune

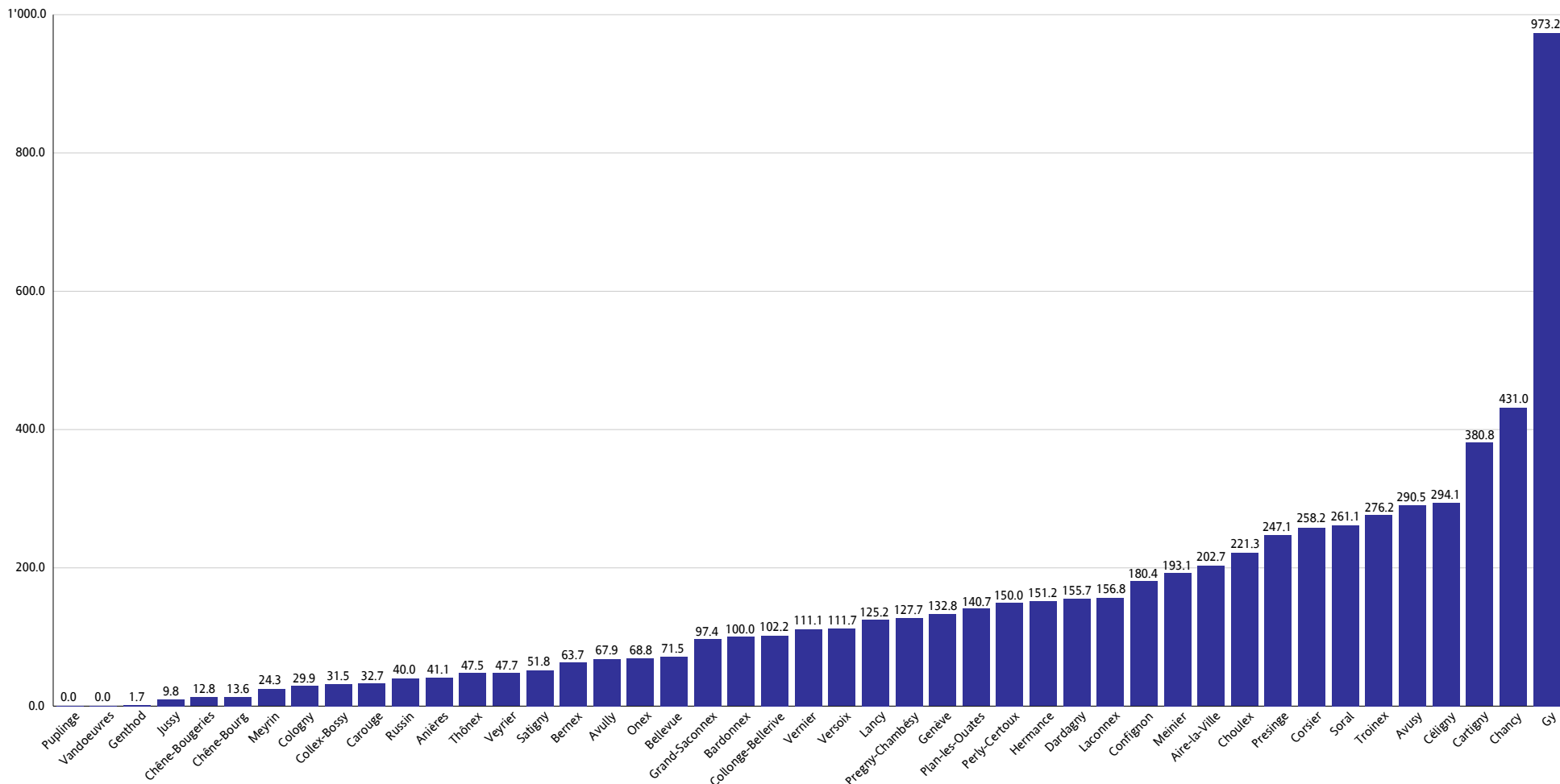
Comptes 2017





Dette brute par rapport aux revenus par commune

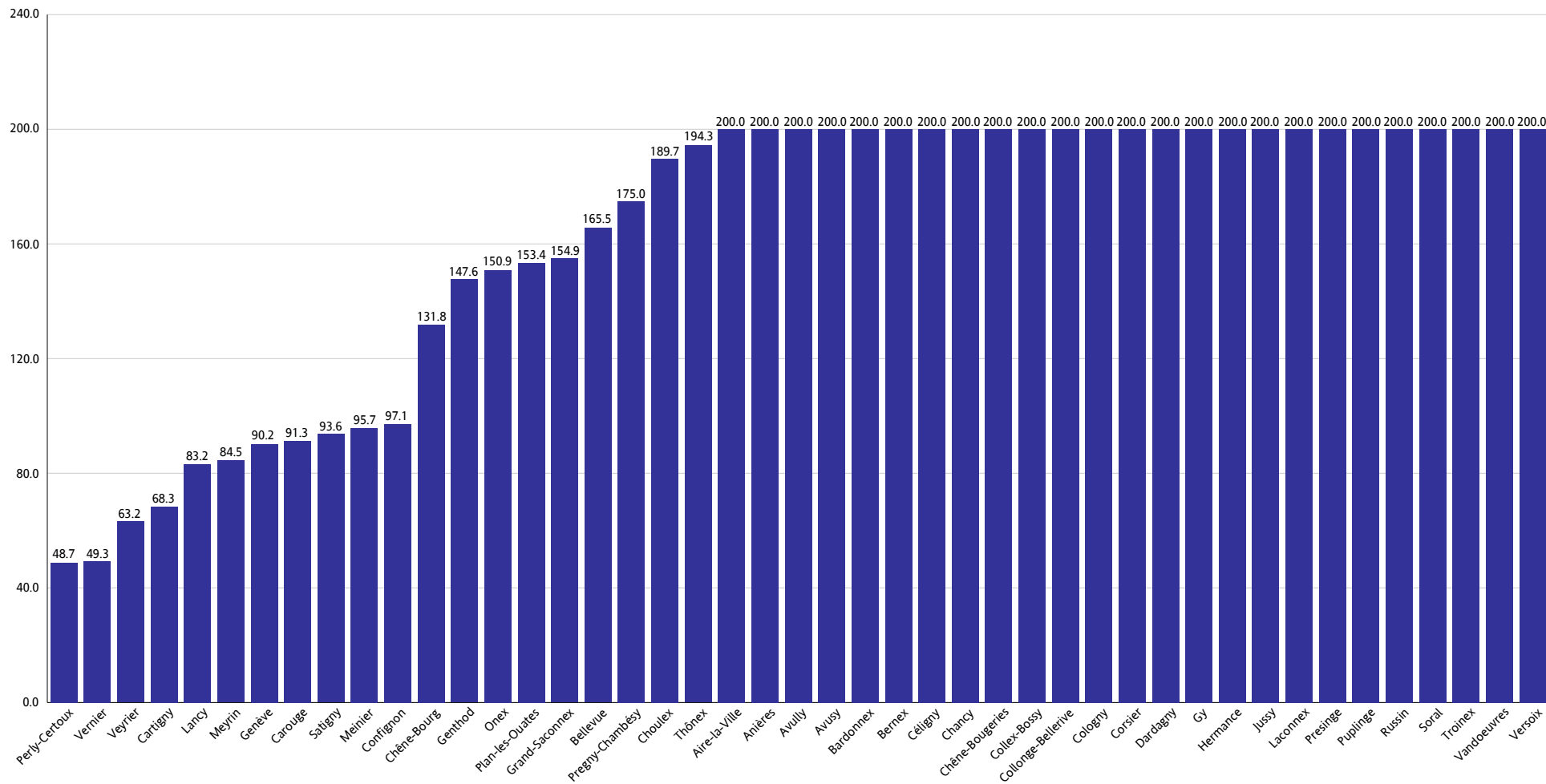
Comptes 2017





Degré d'autofinancement des investissements par commune

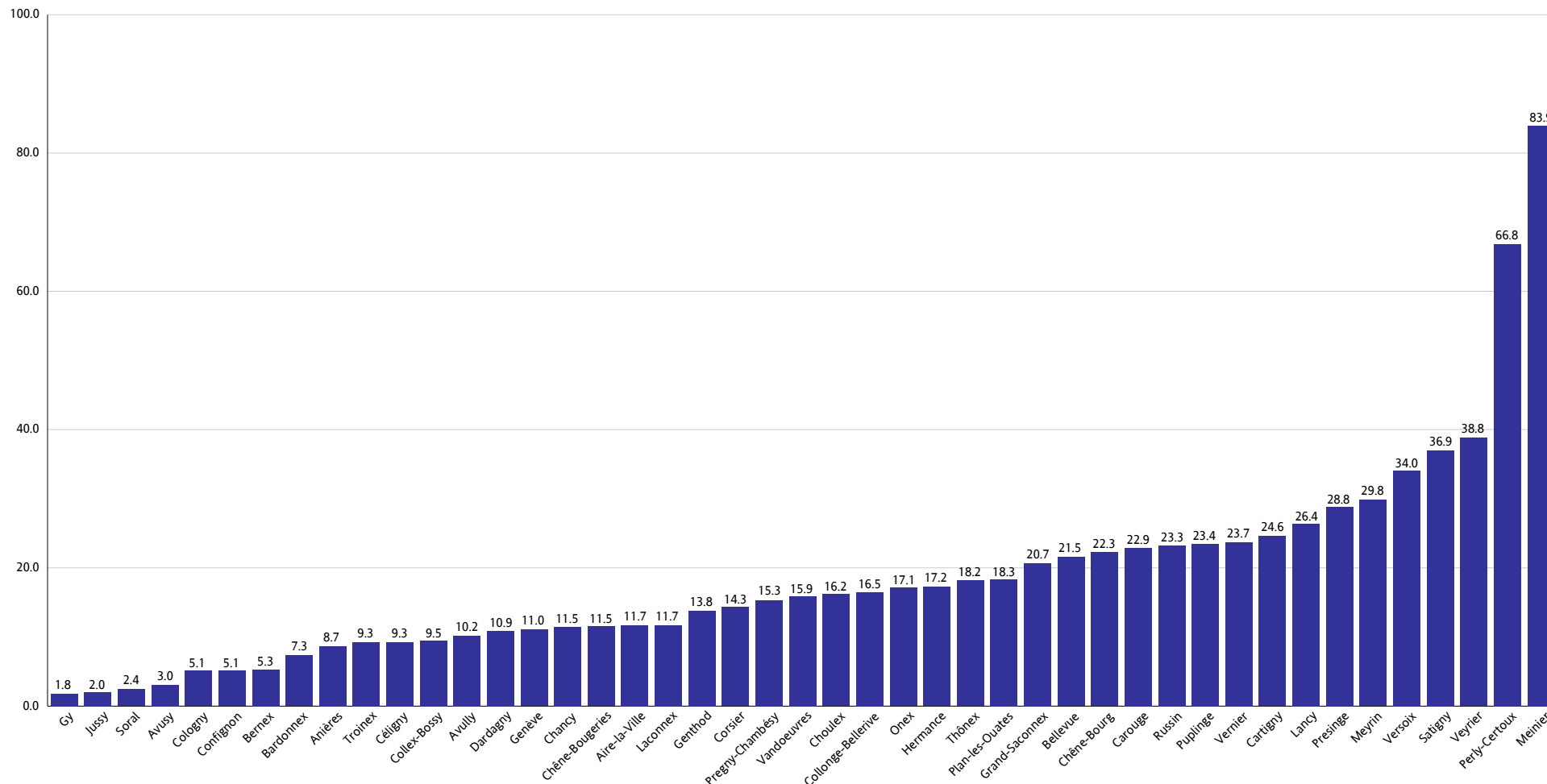
Comptes 2017





Quotité d' investissement par commune

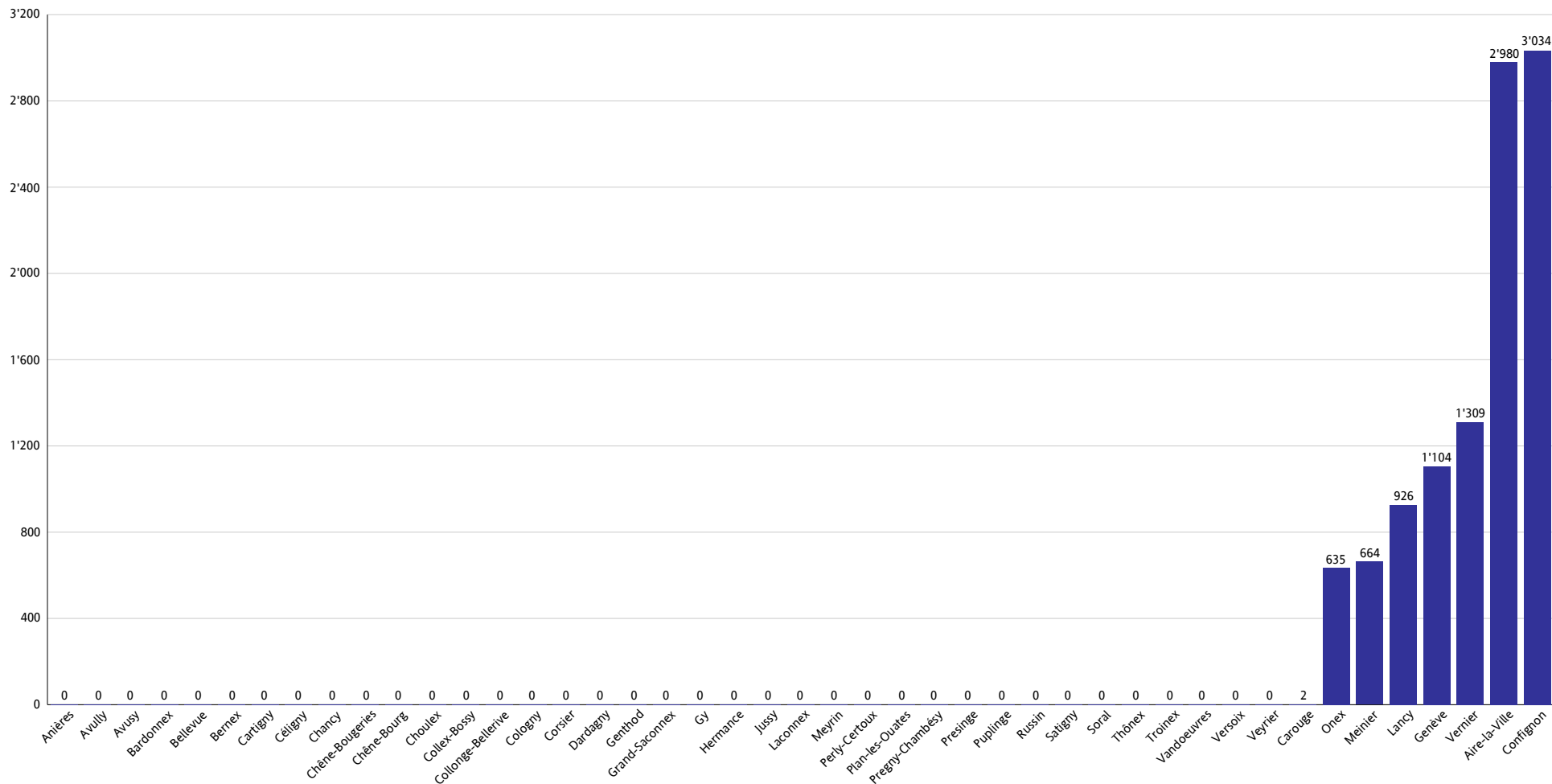
Comptes 2017





Endettement net en francs par habitant

Comptes 2017





Cartographies 2017

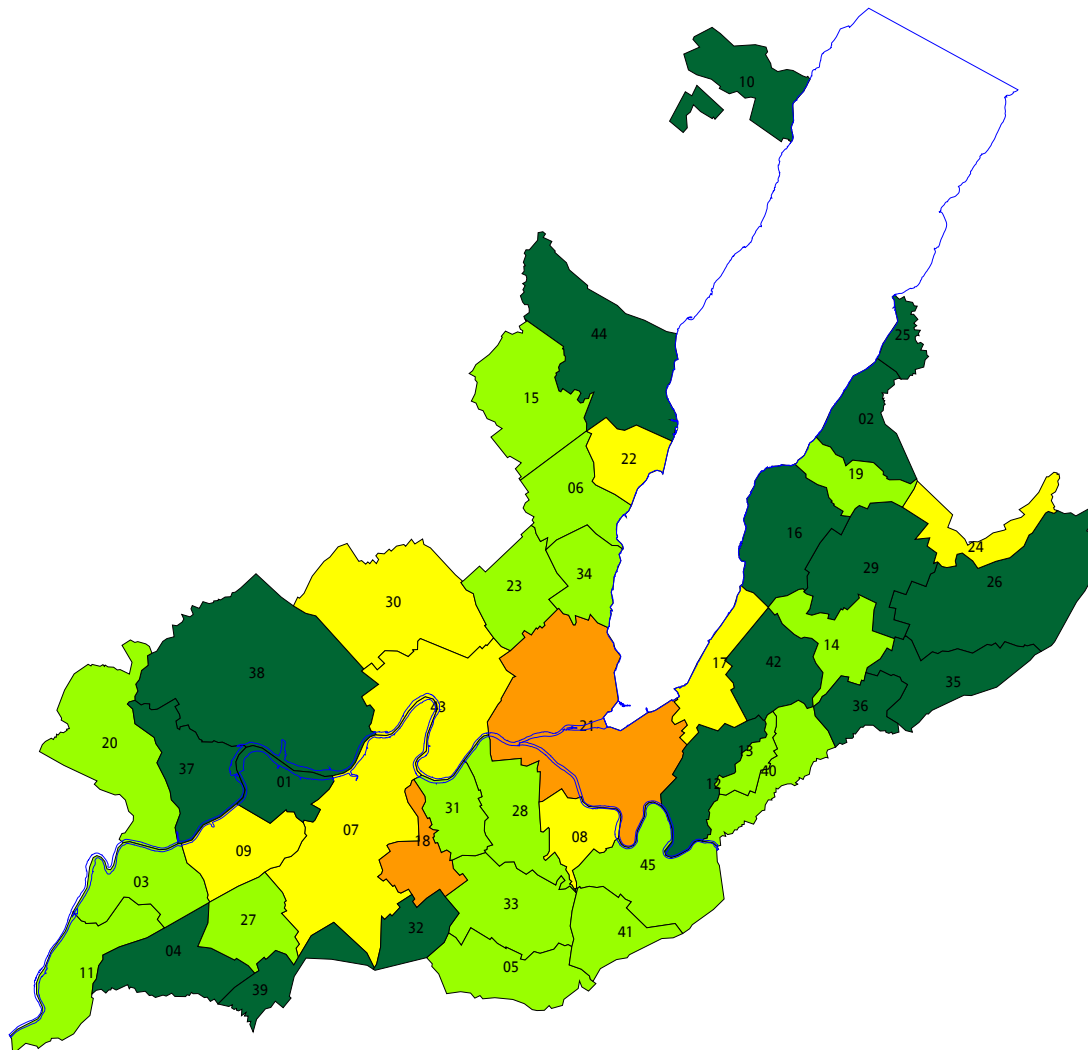
- **Capacité d'autofinancement**
- **Degré d'autofinancement des investissements**
- **Quotité des intérêts nets**
- **Quotité de la charge financière d'investissement**
- **Quotité d'investissement**
- **Dettes brutes par rapport aux revenus**
- **Endettement / Fortune nette par habitant**

Capacité d'autofinancement	<p>La capacité d'autofinancement exprime la somme des amortissements, plus ou moins l'excédent de revenus ou de charges. Plus la capacité d'autofinancement est élevée, meilleures sont les possibilités de financer de nouveaux investissements.</p> <p>Les valeurs indicatives suivantes peuvent être retenues :</p> <table border="0"> <tr><td>plus de 30 %</td><td>très bon</td></tr> <tr><td>de 20 à 30 %</td><td>bon</td></tr> <tr><td>de 10 à 20 %</td><td>suffisant</td></tr> <tr><td>de 0 à 10 %</td><td>insuffisant</td></tr> <tr><td>moins de 0 %</td><td>très mauvais</td></tr> </table>	plus de 30 %	très bon	de 20 à 30 %	bon	de 10 à 20 %	suffisant	de 0 à 10 %	insuffisant	moins de 0 %	très mauvais
plus de 30 %	très bon										
de 20 à 30 %	bon										
de 10 à 20 %	suffisant										
de 0 à 10 %	insuffisant										
moins de 0 %	très mauvais										
Degré d'autofinancement des investissements	<p>Le degré d'autofinancement des investissements représente la part des investissements qui ont été financés par les propres moyens de la collectivité publique. C'est avant tout la comparaison sur plusieurs années qui montre si les investissements peuvent être assumés financièrement. Le degré d'autofinancement exprime un nouvel endettement s'il est inférieur à 100 pour cent, et un désendettement s'il est supérieur à 100 pour cent.</p> <p>Les valeurs indicatives suivantes peuvent être retenues :</p> <table border="0"> <tr><td>plus de 100 %</td><td>très bon</td></tr> <tr><td>de 80 à 100 %</td><td>bon</td></tr> <tr><td>de 60 à 80 %</td><td>suffisant (à court terme)</td></tr> <tr><td>de 0 à 60 %</td><td>insuffisant</td></tr> <tr><td>moins de 0 %</td><td>très mauvais</td></tr> </table>	plus de 100 %	très bon	de 80 à 100 %	bon	de 60 à 80 %	suffisant (à court terme)	de 0 à 60 %	insuffisant	moins de 0 %	très mauvais
plus de 100 %	très bon										
de 80 à 100 %	bon										
de 60 à 80 %	suffisant (à court terme)										
de 0 à 60 %	insuffisant										
moins de 0 %	très mauvais										
Quotité d'investissement	<p>Une quotité élevée est l'indice d'une importante activité au niveau des investissements et/ou une augmentation de l'endettement net (apprécier cet indicateur avec celui de la capacité d'autofinancement).</p> <p>Les valeurs indicatives suivantes peuvent être retenues :</p> <table border="0"> <tr><td>de 0 à 10 %</td><td>faible activité au niveau des investissements</td></tr> <tr><td>de 10 à 20 %</td><td>expansion moyenne</td></tr> <tr><td>de 20 à 30 %</td><td>développement important</td></tr> <tr><td>plus de 30 %</td><td>phase d'expansion très forte</td></tr> </table>	de 0 à 10 %	faible activité au niveau des investissements	de 10 à 20 %	expansion moyenne	de 20 à 30 %	développement important	plus de 30 %	phase d'expansion très forte		
de 0 à 10 %	faible activité au niveau des investissements										
de 10 à 20 %	expansion moyenne										
de 20 à 30 %	développement important										
plus de 30 %	phase d'expansion très forte										
Dettes brute par rapport aux revenus	<p>Cet indicateur mesure l'endettement brut de la collectivité par rapport aux revenus annuels. Pour plusieurs communes, les emprunts relatifs aux immeubles locatifs sont inclus dans le calcul de ce ratio alors que ce n'est pas le cas pour les communes ayant créé des Fondations communales. Il convient dès lors d'être prudent en analysant ce ratio et en comparant celui-ci entre les différentes communes genevoises.</p> <p>Les valeurs indicatives suivantes peuvent être retenues :</p> <table border="0"> <tr><td>de moins de 50 %</td><td>très bon</td></tr> <tr><td>de 50 à 100 %</td><td>bon</td></tr> <tr><td>de 100 à 150 %</td><td>moyen</td></tr> <tr><td>de 150 à 200 %</td><td>mauvais</td></tr> <tr><td>plus de 200 %</td><td>critique</td></tr> </table>	de moins de 50 %	très bon	de 50 à 100 %	bon	de 100 à 150 %	moyen	de 150 à 200 %	mauvais	plus de 200 %	critique
de moins de 50 %	très bon										
de 50 à 100 %	bon										
de 100 à 150 %	moyen										
de 150 à 200 %	mauvais										
plus de 200 %	critique										
Quotité d'intérêts nets	<p>La quotité des intérêts nets détermine la part des intérêts mesurée aux revenus. Une quotité de la charge des intérêts élevée est révélatrice d'un important endettement. Une comparaison sur plusieurs années permet de déterminer la tendance en matière d'endettement, alors qu'une comparaison entre communes révèle la situation actuelle.</p> <p>Les valeurs indicatives suivantes peuvent être retenues :</p> <table border="0"> <tr><td>moins de 0 %</td><td>pas de charge ou très faible charge</td></tr> <tr><td>de 0 à 2 %</td><td>faible charge</td></tr> <tr><td>de 2 à 5 %</td><td>charge moyenne</td></tr> <tr><td>de 5 à 8 %</td><td>forte charge</td></tr> <tr><td>plus de 8 %</td><td>très forte charge</td></tr> </table>	moins de 0 %	pas de charge ou très faible charge	de 0 à 2 %	faible charge	de 2 à 5 %	charge moyenne	de 5 à 8 %	forte charge	plus de 8 %	très forte charge
moins de 0 %	pas de charge ou très faible charge										
de 0 à 2 %	faible charge										
de 2 à 5 %	charge moyenne										
de 5 à 8 %	forte charge										
plus de 8 %	très forte charge										
Quotité de la charge financière d'investissement	<p>La quotité de la charge financière d'investissement détermine la part des charges financières induites par le service de la dette, mesurée aux revenus. Une quotité élevée est révélatrice d'un fort endettement et/ou d'un besoin élevé au niveau des amortissements.</p> <p>Les valeurs indicatives suivantes peuvent être retenues :</p> <table border="0"> <tr><td>moins de 0 à 5 %</td><td>faible charge</td></tr> <tr><td>de 5 à 15 %</td><td>charge moyenne</td></tr> <tr><td>de 15 à 20 %</td><td>forte charge</td></tr> <tr><td>de 20 à 25 %</td><td>très forte charge</td></tr> <tr><td>plus de 25 %</td><td>charge à peine supportable</td></tr> </table>	moins de 0 à 5 %	faible charge	de 5 à 15 %	charge moyenne	de 15 à 20 %	forte charge	de 20 à 25 %	très forte charge	plus de 25 %	charge à peine supportable
moins de 0 à 5 %	faible charge										
de 5 à 15 %	charge moyenne										
de 15 à 20 %	forte charge										
de 20 à 25 %	très forte charge										
plus de 25 %	charge à peine supportable										
Fortune financière nette / Endettement net (patrimoine financier moins les engagements)	<p>Si le résultat est positif, le patrimoine financier est supérieur aux engagements et il résulte une fortune financière nette. A l'inverse, si le résultat est négatif, il y a un endettement net. La mesure de l'endettement peut être la dette nette par habitant, ou le ratio d'endettement.</p> <p>Les valeurs indicatives suivantes peuvent être retenues :</p> <table border="0"> <tr><td>jusqu'à 1'000 F</td><td>endettement faible</td></tr> <tr><td>de - 1'000 F à - 3'000 F</td><td>endettement moyen</td></tr> <tr><td>de - 3'000 F à - 5'000 F</td><td>gros endettement</td></tr> <tr><td>plus de 5000 F</td><td>très gros endettement</td></tr> </table>	jusqu'à 1'000 F	endettement faible	de - 1'000 F à - 3'000 F	endettement moyen	de - 3'000 F à - 5'000 F	gros endettement	plus de 5000 F	très gros endettement		
jusqu'à 1'000 F	endettement faible										
de - 1'000 F à - 3'000 F	endettement moyen										
de - 3'000 F à - 5'000 F	gros endettement										
plus de 5000 F	très gros endettement										



Capacité d'autofinancement

Comptes 2017

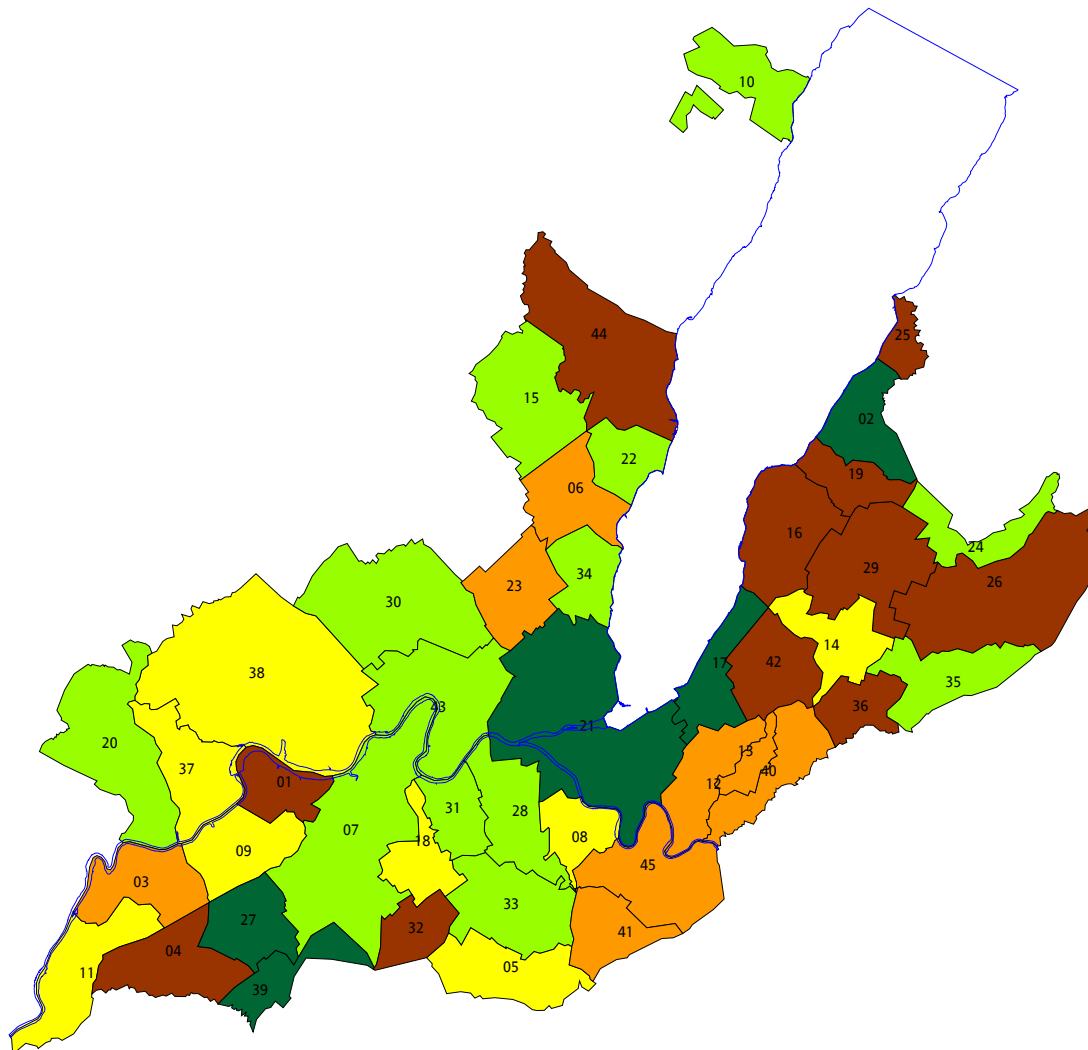


- 01 Aire-la-Ville
- 02 Anières
- 03 Avully
- 04 Avusy
- 05 Bardonnex
- 06 Bellevue
- 07 Bernex
- 08 Carouge
- 09 Cartigny
- 10 Céligny
- 11 Chancy
- 12 Chêne-Bougeries
- 13 Chêne-Bourg
- 14 Choulex
- 15 Collex-Bossy
- 16 Collonge-Bellerive
- 17 Cologny
- 18 Confignon
- 19 Corsier
- 20 Dardagny
- 21 Genève
- 22 Genthod
- 23 Grand-Saconnex
- 24 Gy
- 25 Hermance
- 26 Jussy
- 27 Laconnex
- 28 Lancy
- 29 Meinier
- 30 Meyrin
- 31 Onex
- 32 Perly-Certoux
- 33 Plan-les-Ouates
- 34 Pregny-Chambésy
- 35 Presinge
- 36 Puplinge
- 37 Russin
- 38 Satigny
- 39 Soral
- 40 Thônex
- 41 Troinex
- 42 Vandoeuvres
- 43 Vernier
- 44 Versoix
- 45 Veyrier



Quotité de la charge financière d'investissement

Comptes 2017

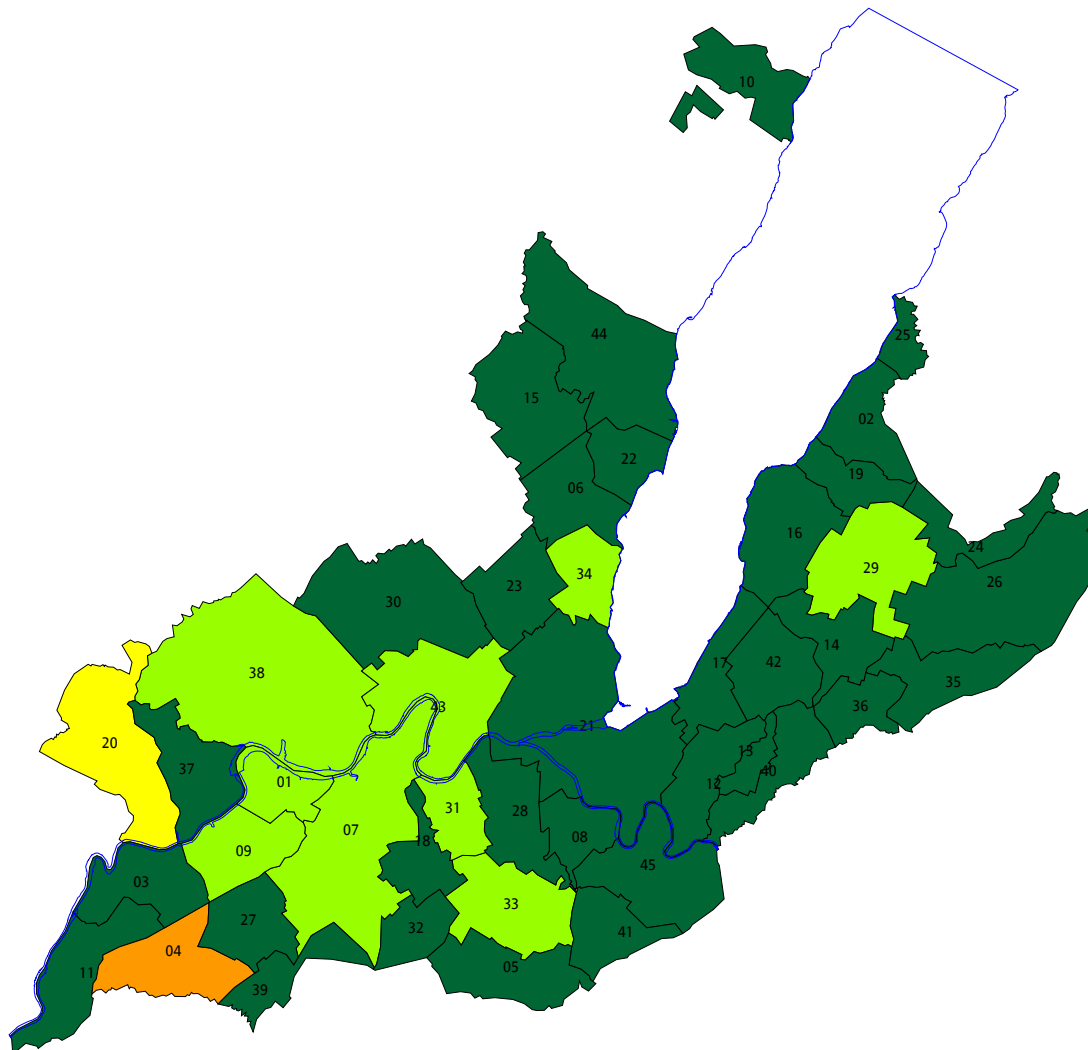


- 01 Aire-la-Ville
- 02 Anières
- 03 Avully
- 04 Avusy
- 05 Bardonnex
- 06 Bellevue
- 07 Bernex
- 08 Carouge
- 09 Cartigny
- 10 Céligny
- 11 Chancy
- 12 Chêne-Bougeries
- 13 Chêne-Bourg
- 14 Choulex
- 15 Collex-Bossy
- 16 Collonge-Bellerive
- 17 Cologny
- 18 Confignon
- 19 Corsier
- 20 Dardagny
- 21 Genève
- 22 Genthod
- 23 Grand-Saconnex
- 24 Gy
- 25 Hermance
- 26 Jussy
- 27 Laconnex
- 28 Lancy
- 29 Meinier
- 30 Meyrin
- 31 Onex
- 32 Perly-Certoux
- 33 Plan-les-Ouates
- 34 Pregny-Chambésy
- 35 Presinge
- 36 Puplinge
- 37 Russin
- 38 Satigny
- 39 Soral
- 40 Thônex
- 41 Troinex
- 42 Vandoeuvres
- 43 Vernier
- 44 Versoix
- 45 Veyrier



Quotité d'intérêts nets

Comptes 2017

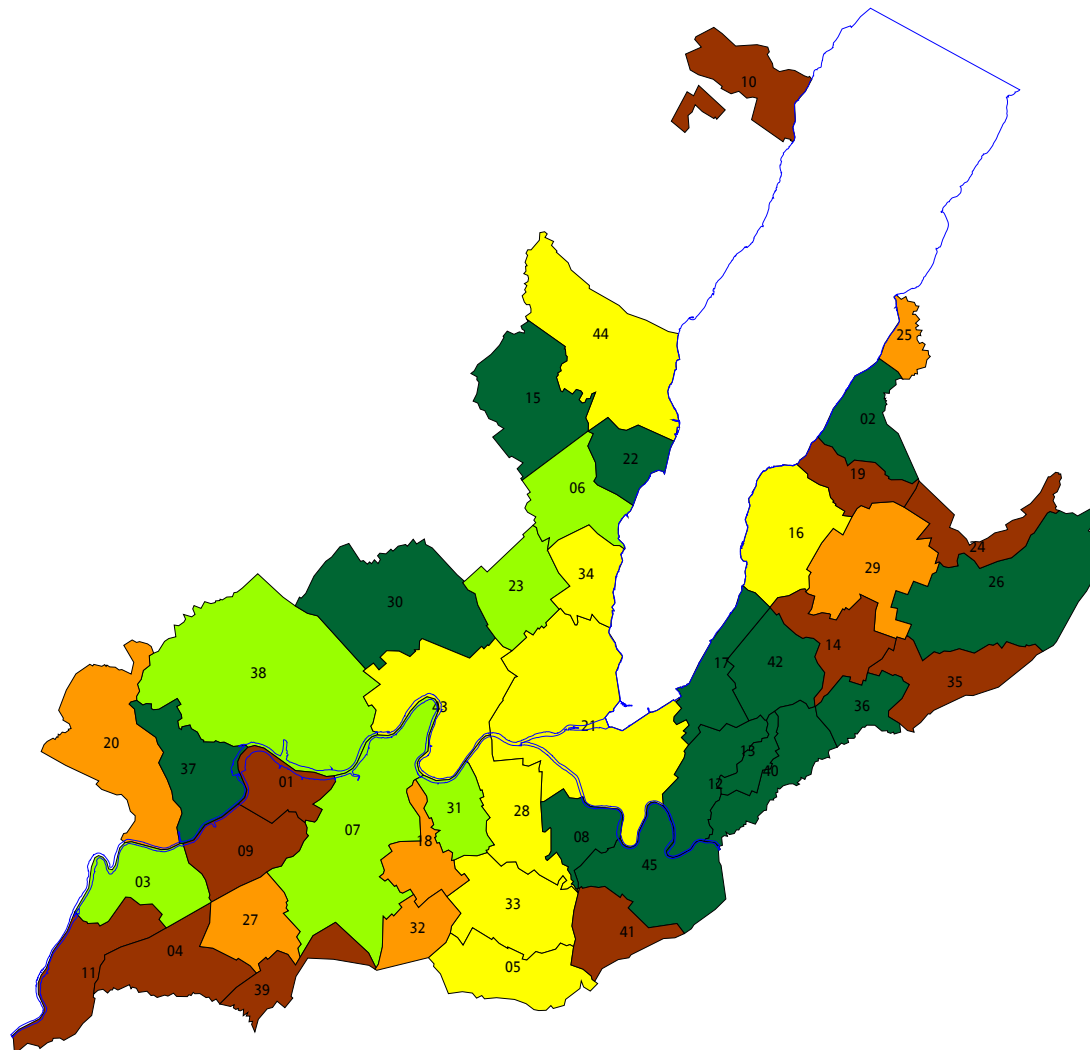


- 01 Aire-la-Ville
- 02 Anières
- 03 Avully
- 04 Avusy
- 05 Bardonnex
- 06 Bellevue
- 07 Bernex
- 08 Carouge
- 09 Cartigny
- 10 Céligny
- 11 Chancy
- 12 Chêne-Bougeries
- 13 Chêne-Bourg
- 14 Choulex
- 15 Collex-Bossy
- 16 Collonge-Bellerive
- 17 Cologny
- 18 Confignon
- 19 Corsier
- 20 Dardagny
- 21 Genève
- 22 Genthod
- 23 Grand-Saconnex
- 24 Gy
- 25 Hermance
- 26 Jussy
- 27 Laconnex
- 28 Lancy
- 29 Meinier
- 30 Meyrin
- 31 Onex
- 32 Perly-Certoux
- 33 Plan-les-Ouates
- 34 Pregny-Chambésy
- 35 Presinge
- 36 Puplinge
- 37 Russin
- 38 Satigny
- 39 Soral
- 40 Thônex
- 41 Troinex
- 42 Vandoeuvres
- 43 Vernier
- 44 Versoix
- 45 Veyrier



Dette brute par rapport aux revenus

Comptes 2017

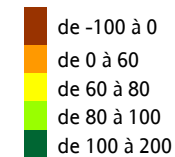


- 01 Aire-la-Ville
- 02 Anières
- 03 Avully
- 04 Avusy
- 05 Bardonnex
- 06 Bellevue
- 07 Bernex
- 08 Carouge
- 09 Cartigny
- 10 Céligny
- 11 Chancy
- 12 Chêne-Bougeries
- 13 Chêne-Bourg
- 14 Choulex
- 15 Collex-Bossy
- 16 Collonge-Bellerive
- 17 Cologny
- 18 Confignon
- 19 Corsier
- 20 Dardagny
- 21 Genève
- 22 Genthod
- 23 Grand-Saconnex
- 24 Gy
- 25 Hermance
- 26 Jussy
- 27 Laconnex
- 28 Lancy
- 29 Meinier
- 30 Meyrin
- 31 Onex
- 32 Perly-Certoux
- 33 Plan-les-Ouates
- 34 Pregny-Chambésy
- 35 Presinge
- 36 Puplinge
- 37 Russin
- 38 Satigny
- 39 Soral
- 40 Thônex
- 41 Troinex
- 42 Vandoeuvres
- 43 Vernier
- 44 Versoix
- 45 Veyrier

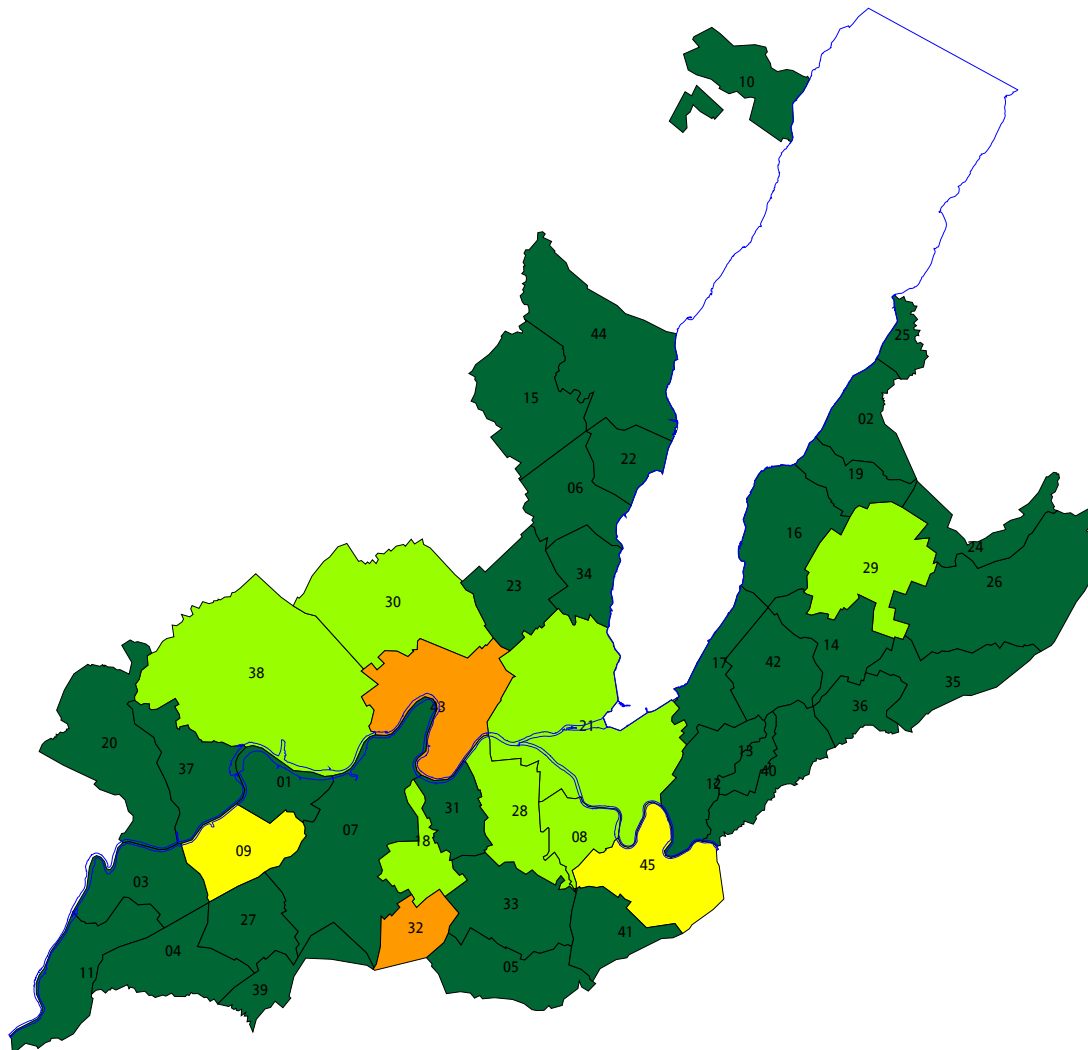


Degré d'autofinancement

Comptes 2017



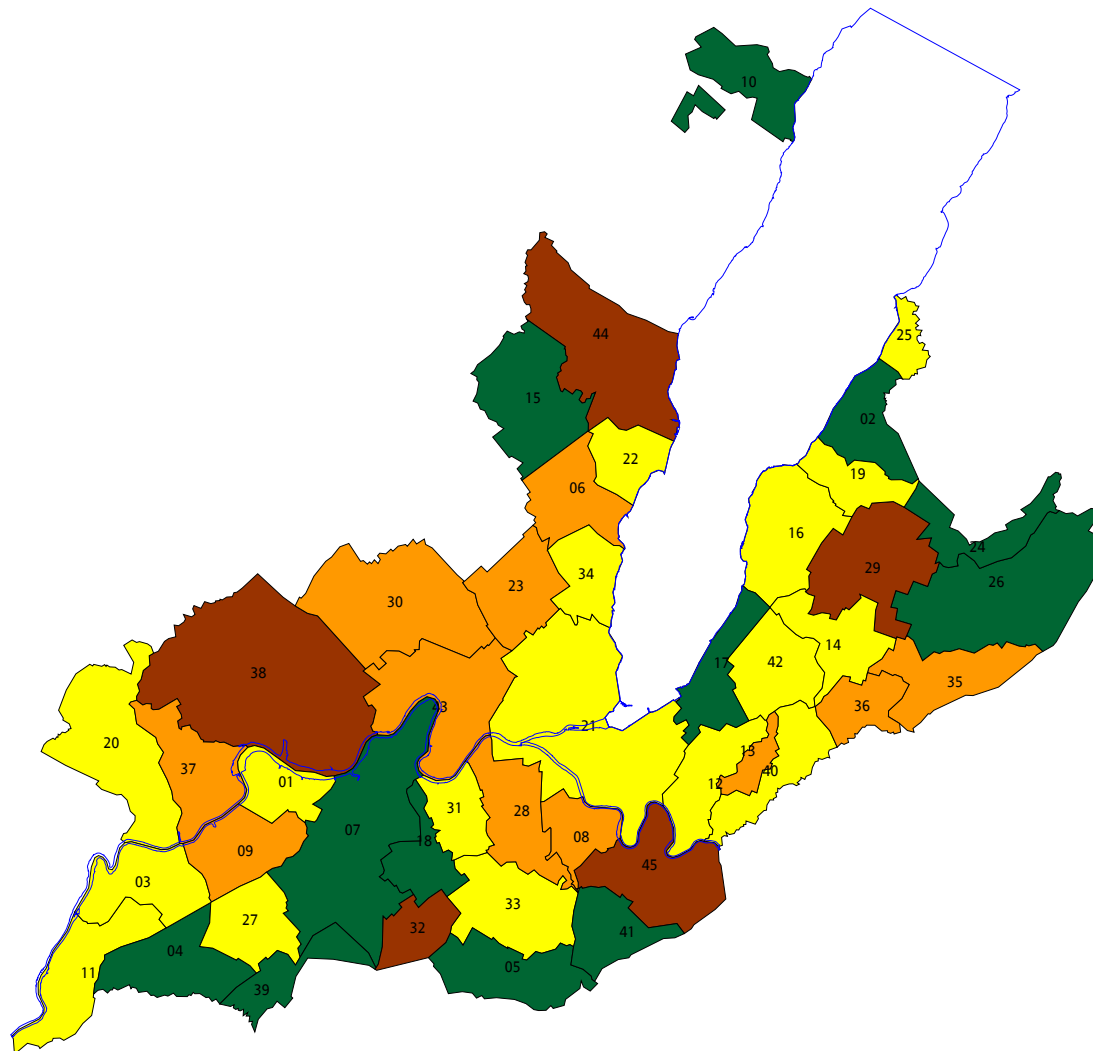
- 01 Aire-la-Ville
- 02 Anières
- 03 Avully
- 04 Avusy
- 05 Bardonnex
- 06 Bellevue
- 07 Bernex
- 08 Carouge
- 09 Cartigny
- 10 Céligny
- 11 Chancy
- 12 Chêne-Bougeries
- 13 Chêne-Bourg
- 14 Choulex
- 15 Collex-Bossy
- 16 Collonge-Bellerive
- 17 Cologny
- 18 Confignon
- 19 Corsier
- 20 Dardagny
- 21 Genève
- 22 Genthod
- 23 Grand-Saconnex
- 24 Gy
- 25 Hermance
- 26 Jussy
- 27 Laconnex
- 28 Lancy
- 29 Meinier
- 30 Meyrin
- 31 Onex
- 32 Perly-Certoux
- 33 Plan-les-Ouates
- 34 Pregny-Chambésy
- 35 Presinge
- 36 Puplinge
- 37 Russin
- 38 Satigny
- 39 Soral
- 40 Thônex
- 41 Troinex
- 42 Vandoeuvres
- 43 Vernier
- 44 Versoix
- 45 Veyrier





Quotité d'investissement

Comptes 2017

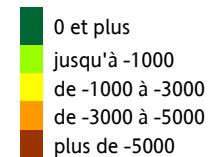
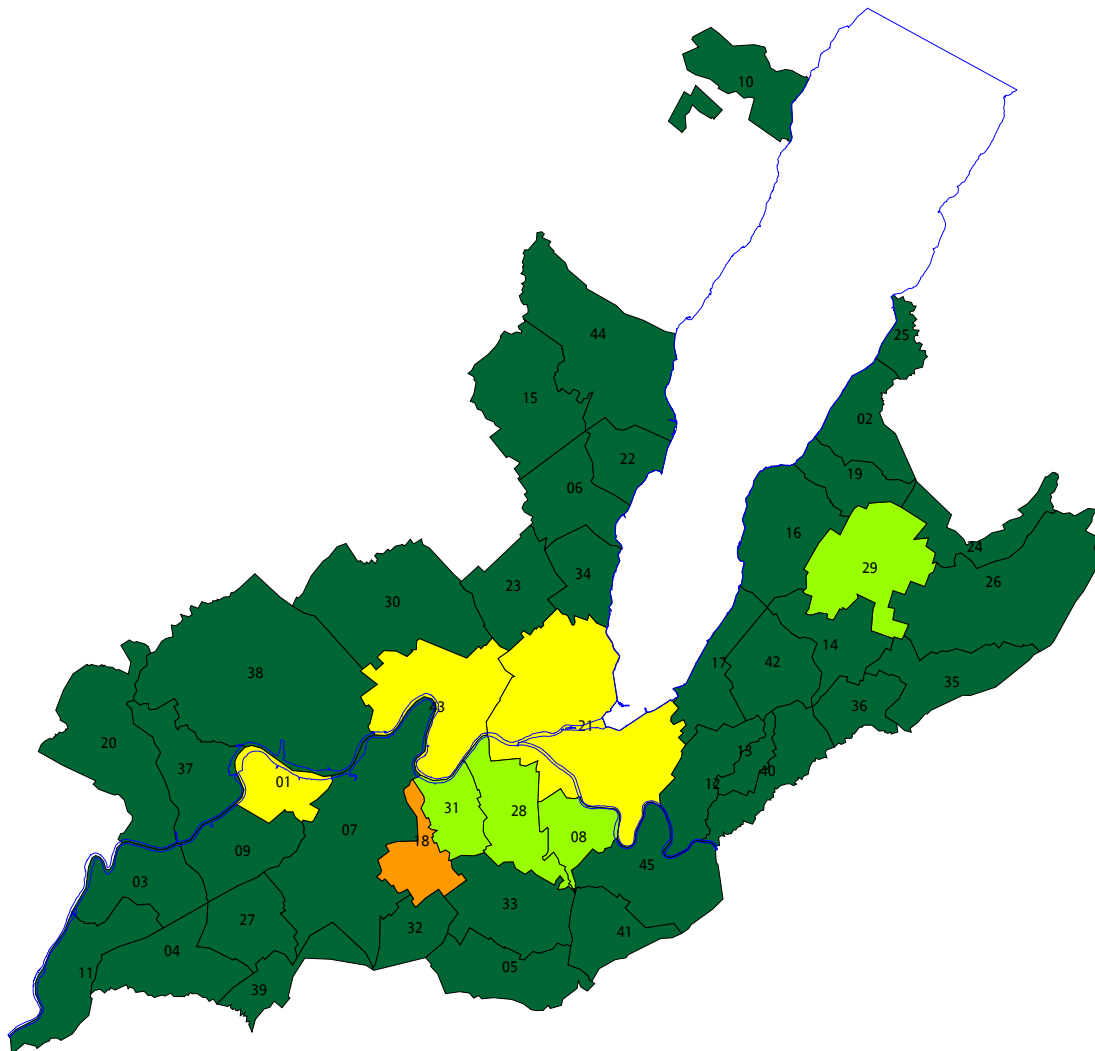


- 01 Aire-la-Ville
- 02 Anières
- 03 Avully
- 04 Avusy
- 05 Bardonnex
- 06 Bellevue
- 07 Bernex
- 08 Carouge
- 09 Cartigny
- 10 Céligny
- 11 Chancy
- 12 Chêne-Bougeries
- 13 Chêne-Bourg
- 14 Choulex
- 15 Collex-Bossy
- 16 Collonge-Bellerive
- 17 Cologny
- 18 Confignon
- 19 Corsier
- 20 Dardagny
- 21 Genève
- 22 Genthod
- 23 Grand-Saconnex
- 24 Gy
- 25 Hermance
- 26 Jussy
- 27 Laconnex
- 28 Lancy
- 29 Meinier
- 30 Meyrin
- 31 Onex
- 32 Perly-Certoux
- 33 Plan-les-Ouates
- 34 Pregny-Chambésy
- 35 Presinge
- 36 Puplinge
- 37 Russin
- 38 Satigny
- 39 Soral
- 40 Thônex
- 41 Troinex
- 42 Vandoeuvres
- 43 Vernier
- 44 Versoix
- 45 Veyrier




Endettement / Fortune net(te) par habitant.

Comptes 2017



- 01 Aire-la-Ville
- 02 Anières
- 03 Avully
- 04 Avusy
- 05 Bardonnex
- 06 Bellevue
- 07 Bernex
- 08 Carouge
- 09 Cartigny
- 10 Céligny
- 11 Chancy
- 12 Chêne-Bougeries
- 13 Chêne-Bourg
- 14 Choulex
- 15 Collex-Bossy
- 16 Collonge-Bellerive
- 17 Cologny
- 18 Confignon
- 19 Corsier
- 20 Dardagny
- 21 Genève
- 22 Genthod
- 23 Grand-Saconnex
- 24 Gy
- 25 Hermance
- 26 Jussy
- 27 Laconnex
- 28 Lancy
- 29 Meinier
- 30 Meyrin
- 31 Onex
- 32 Perly-Certoux
- 33 Plan-les-Ouates
- 34 Pregny-Chambésy
- 35 Presinge
- 36 Puplinge
- 37 Russin
- 38 Satigny
- 39 Soral
- 40 Thônex
- 41 Troinex
- 42 Vandoeuvres
- 43 Vernier
- 44 Versoix
- 45 Veyrier



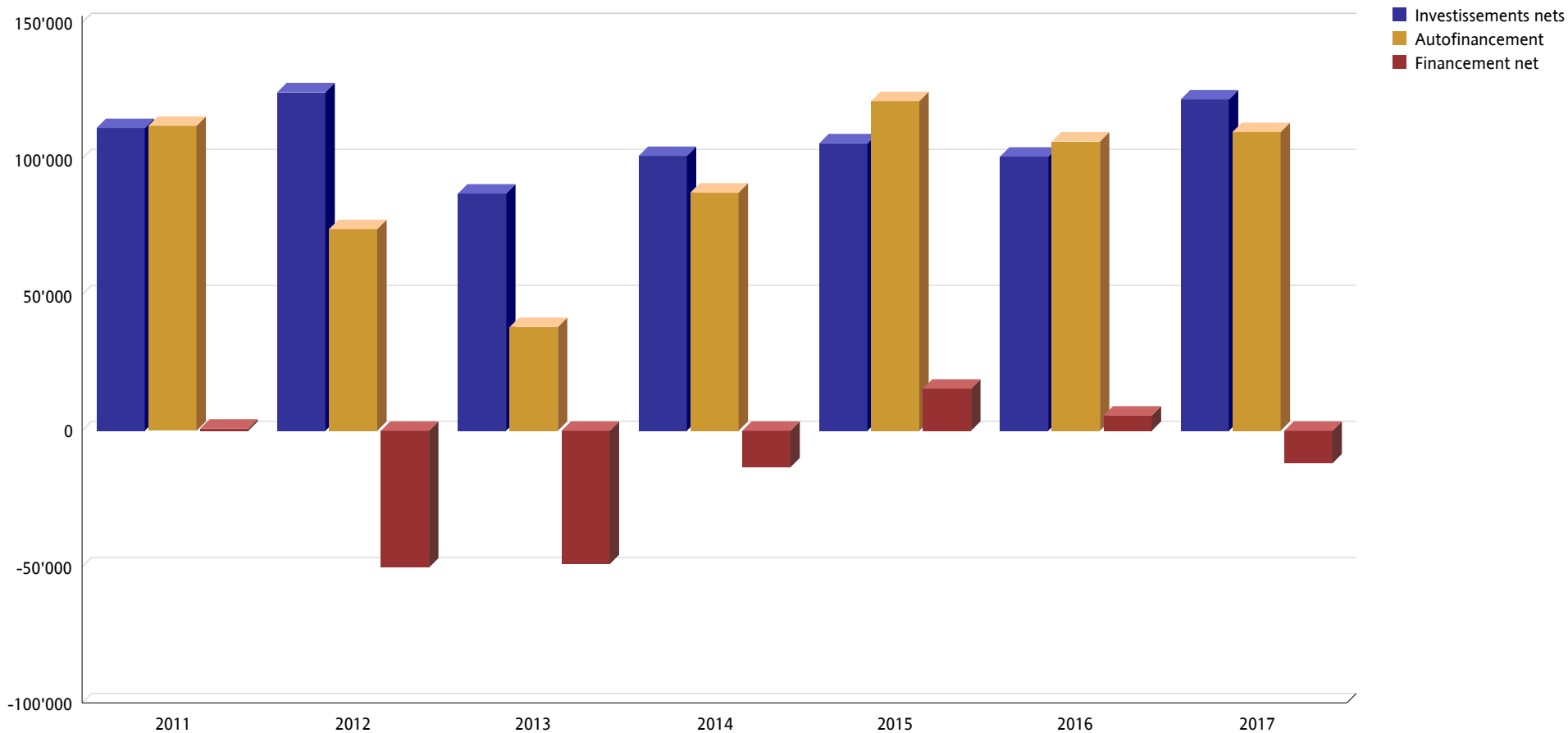
Graphiques comparés de 2011 à 2017

- **Investissements nets**
- **Autofinancement**
- **Financement net**
- **Résultat du compte de fonctionnement**



Investissements nets - Autofinancement - Financement net
Ville de Genève (en milliers de francs)

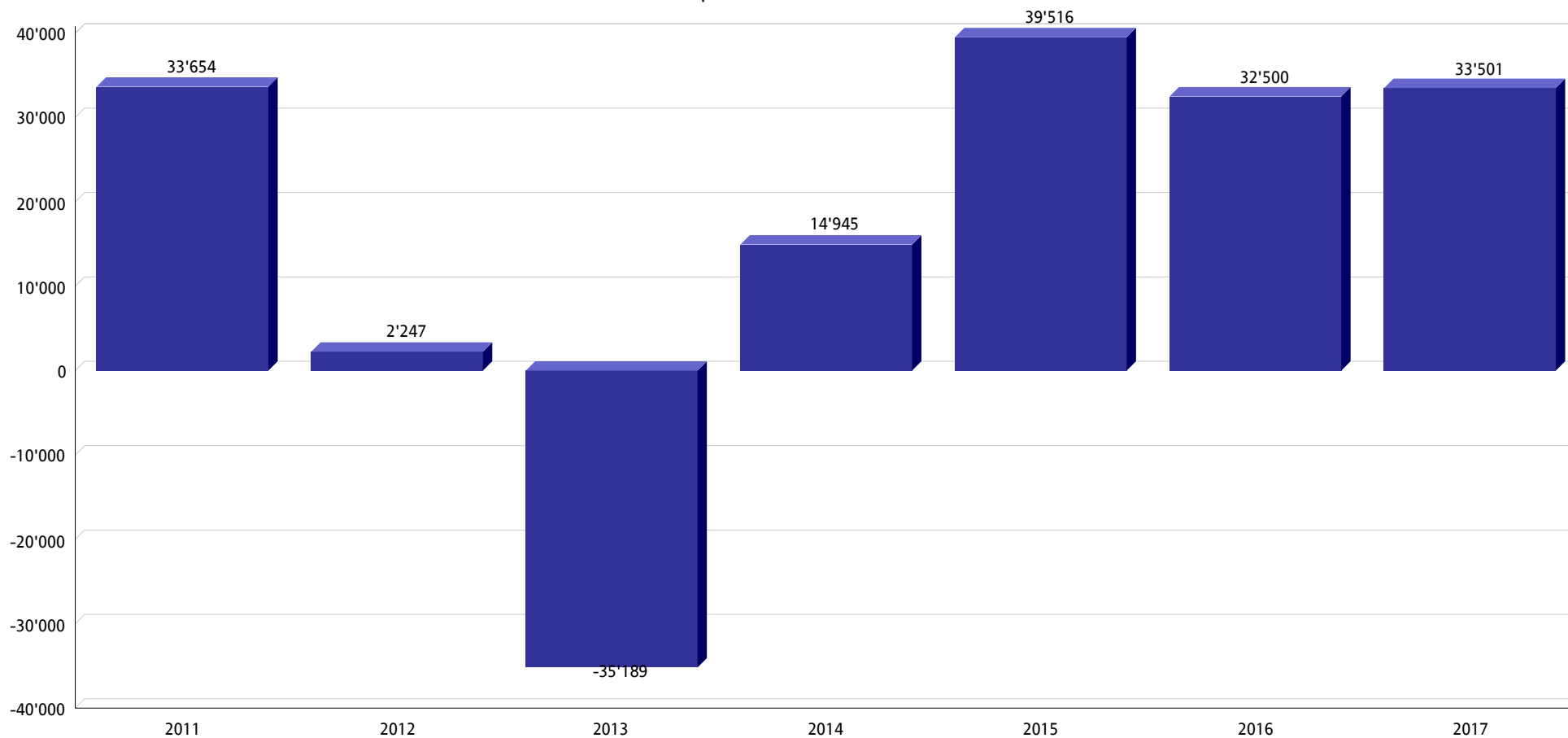
Comparaison 2011 à 2017





Résultat du compte de fonctionnement Ville de Genève (en milliers de francs)

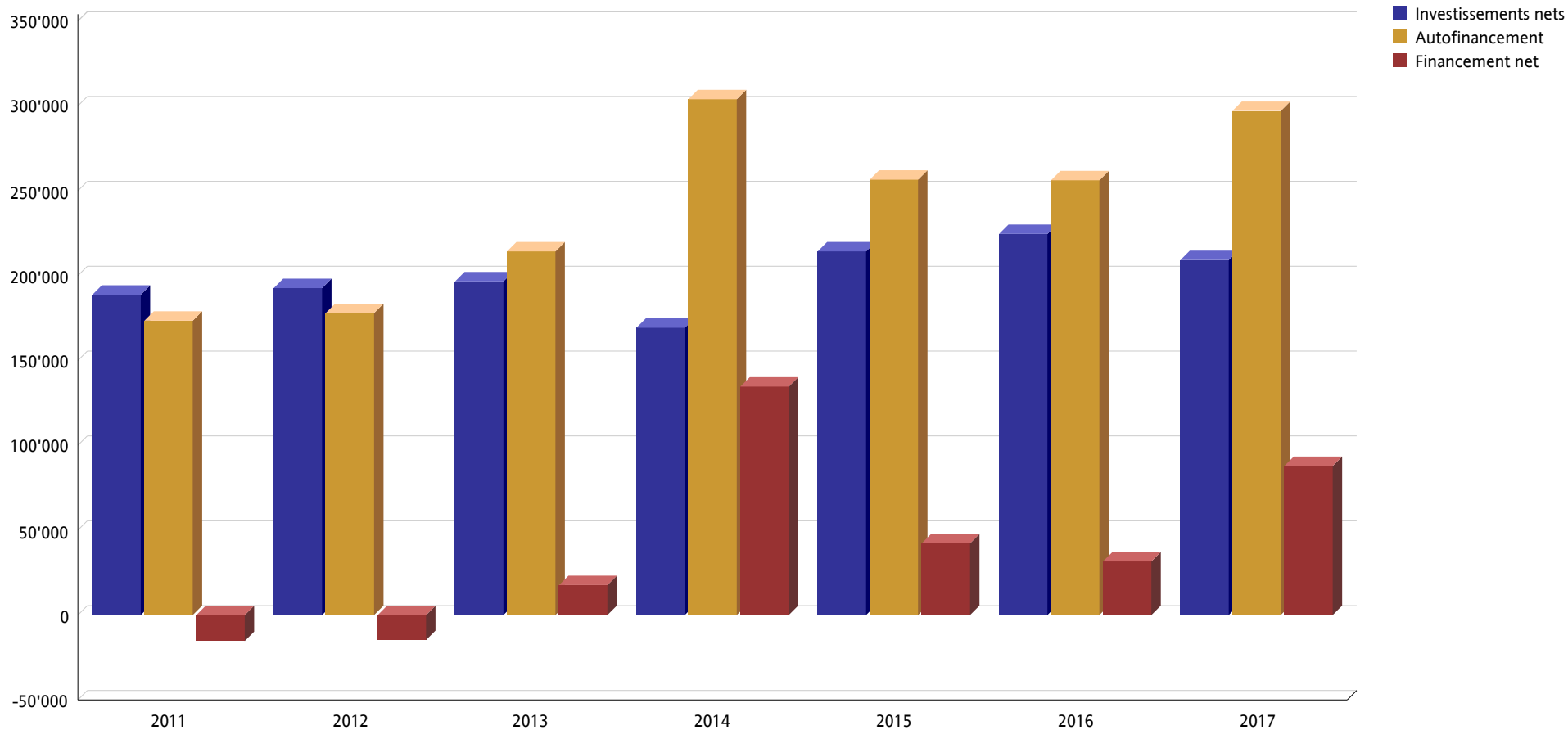
Comparaison 2011 - 2017





Investissements nets - Autofinancement - Financement net
Total communes sans Genève (en milliers de francs)

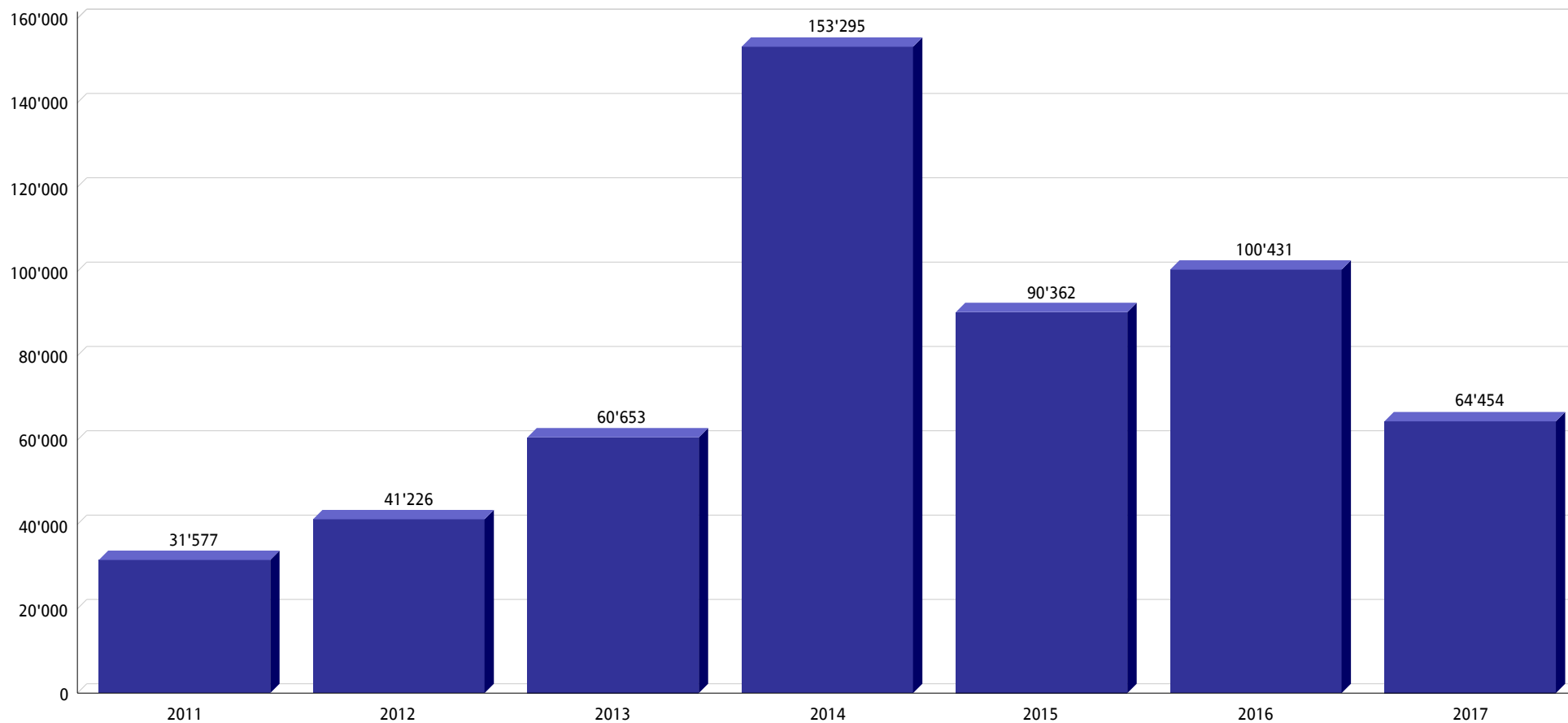
Comparaison 2011 à 2017





Résultat du compte de fonctionnement Total communes sans Genève (en milliers de francs)

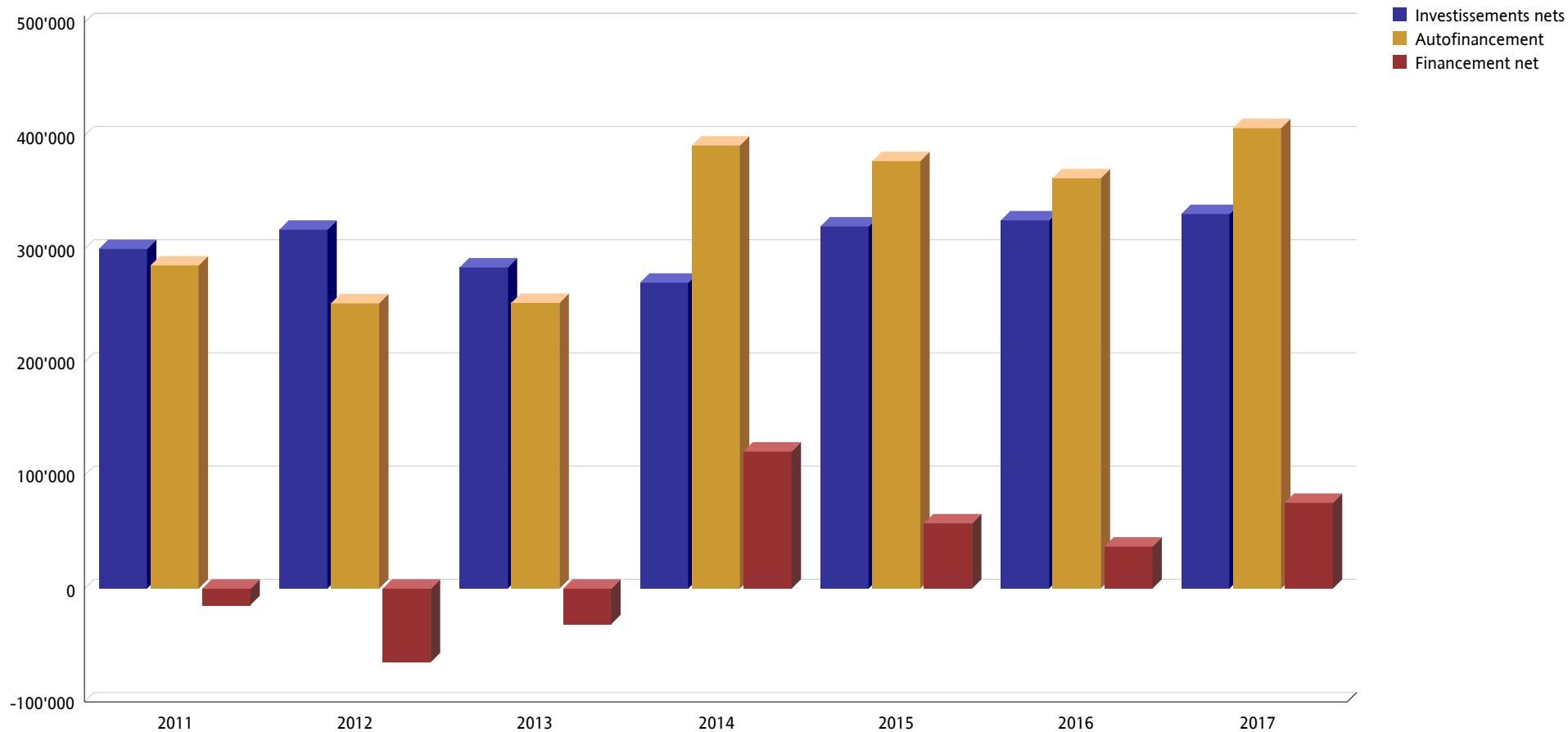
Comparaison 2011 - 2017





Investissements nets - Autofinancement - Financement net
Total communes avec Genève (en milliers de francs)

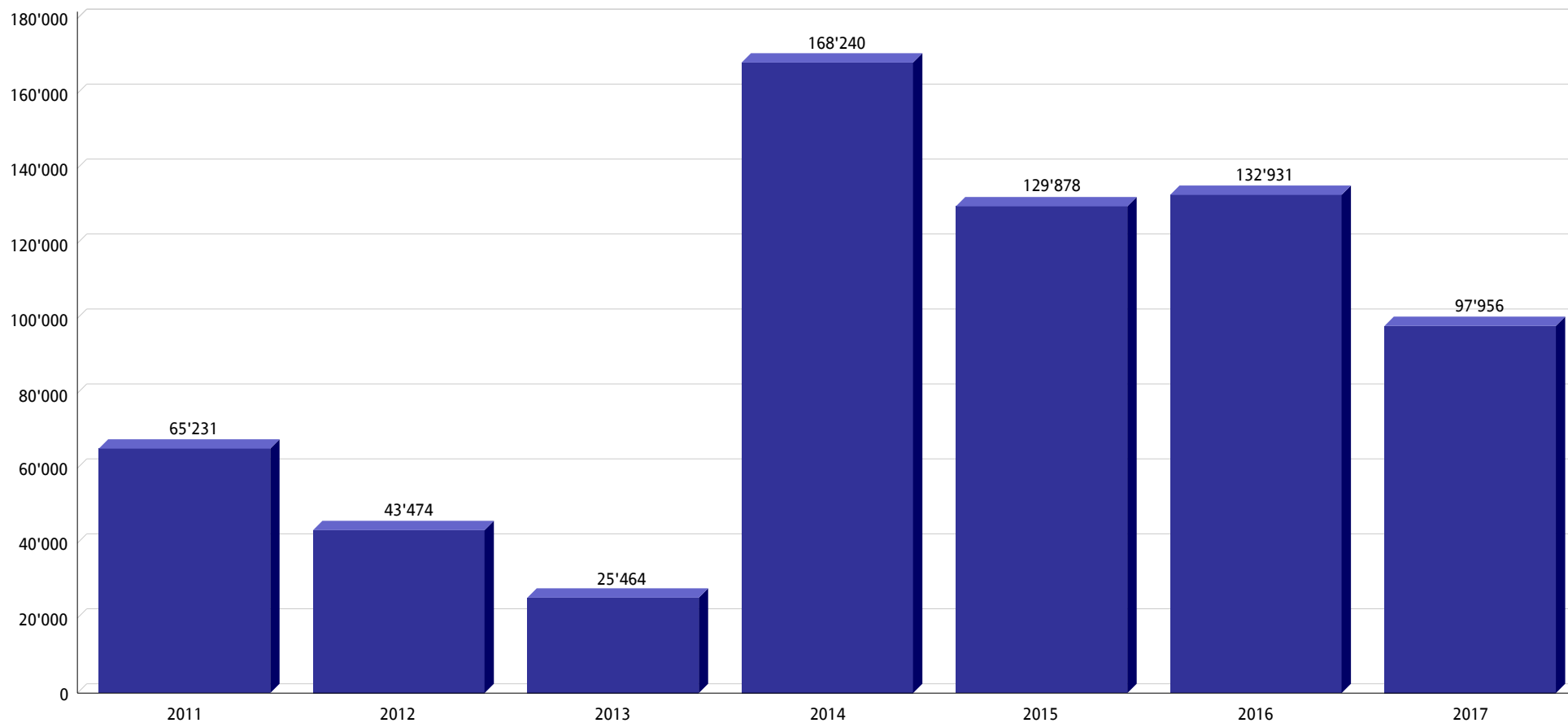
Comparaison 2011 à 2017





Résultat du compte de fonctionnement Total communes avec Genève (en milliers de francs)

Comparaison 2011 - 2017





Bulletin d'Info N° 31

de la Conférence des Autorités Cantonales de Surveillance des finances
communales

KONFERENZ DER KANTONALEN AUF SICHTSSTELLEN ÜBER DIE GEMEINDEFINANZEN
CONFERENCE DES AUTORITES CANTONALES DE SURVEILLANCE DES FINANCES COMMUNALES
CONFERENZA DELLE AUTORITÀ DI VIGILANZA SULLE FINANZE DEI COMUNI
CONFERENZA DA LAS AUTORITADS DA SURVEGLIANZA CHANTUNALAS SUR LAS FINANZAS COMMUNALAS



Nr./No 31 / 23.03.2018



INHALT	CONTENU	SEITE/PAGE
In der Periode von 2013 bis 2016 scheint sich eine gewisse Stabilität bei einer guten Bewertung zu etablieren.	Une certaine stabilité semble s'instaurer dans de bonnes appréciations pour la période 2013 à 2016.	3
Staatsfinanzen: Hohe Überschüsse dank Verrechnungssteuereinnahmen	Finances publiques: excédents élevés grâce aux recettes de l'impôt anticipé	4
Kennzahlen zur Finanzlage der Gemeinden	Les indicateurs de la situation financière des communes	4-5
Selbstfinanzierungsgrad	Degré d'autofinancement	6-8
Selbstfinanzierungsanteil	Capacité d'autofinancement	9-11
Zinsbelastungsanteil	Quotité des intérêts	12-14
Kapitaldienstanteil	Quotité de la charge financière	15-17
Bruttoverschuldungsanteil	Endettement brut par rapport aux revenus	18-20
Investitionsanteil	Quotité d'investissement	21-23
Nettoschuld je Einwohner	Endettement par habitant	24-26
Entwicklung der Staatsfinanzen: Resultate 2015 und Prognosen 2016–2018: Finanzlage der öffentlichen Haushalte verhalten positiv	Évolution des finances publiques: résultats 2015 et projections 2016-2018: Timide amélioration des perspectives financières des administrations publiques	27
Neues aus den Kantonen	Nouveautés cantonales	28-40
Persönliche Notizen	Notes personnelles	41-43
Agenda	Agenda	44

<p>In der Periode von 2013 bis 2016 scheint sich eine gewisse Stabilität bei einer guten Bewertung zu etablieren.</p>	<p>Une certaine stabilité semble s’instaurer dans de bonnes appréciations pour la période 2013 à 2016.</p>
<p>Die vorliegende Ausgabe befasst sich mit den harmonisierten Kennzahlen der Schweizer Gemeinden für die Jahre 2013 bis 2016. Sie vermitteln wichtige Anhaltspunkte über den Zustand und die Entwicklung der Gemeindefinanzen und sind als wichtiger Teil des Finanz-Managements nicht mehr wegzudenken. Im Weiteren informiert diese Ausgabe über Neuerungen bei den Kantonen betreffend das öffentliche Finanz- und Rechnungswesen.</p> <p>Lassen sich aus der Finanzlage und der Entwicklung der Periode 2013 bis 2016 Erkenntnisse ziehen?</p> <p>Bei den 7 Kennzahlen verbessern sich 6 Medianwerte und 5 Mittelwerte. Es ist allerdings schwierig, einen echten Trend festzustellen. Die Kennzahlen bewegen sich in einem gezackten Muster, jedoch mit geringen Schwankungen. Die Extremwerte der positiven Kennzahlen erreichen wellenartig Obergrenzen und die negativen verbessern sich bei 6 von 7 Kennzahlen. Bezüglich der Entwicklung der Anzahl Kantone in den verschiedenen Bewertungsbereichen ist ein Status Quo festzustellen.</p> <p>Betrachtet man den Median- und Mittelwert sowie die Extremwerte der 7 Kennzahlen, so resultiert ein Gesamtwert von 28, was eine Verbesserung gegenüber 2016 mit einem Wert von 21 ausmacht.</p> <p>Nach einem Rekordjahr im 2015 scheint sich eine gewisse Stabilität bei guten Bewertungen einzustellen.</p> <p>So kann die Schlussfolgerung zu der Jahresrechnung 2015 wiederholt werden: <i>« Einzig aufgrund dieser Werte ist es nicht möglich, die Gründe dieser Situation zu erkennen. Sie sind von Kanton zu Kanton gewiss vielfältig und verschieden. Die interne Politik betreffend den interkommunalen Finanzausgleich, die Fusionen, die Aufgabenverteilung sowie die Steuerpolitik und der Gesetzes-Apparat beeinflussen die Gemeindefinanzen. Hinzu kommen noch externe Faktoren wie die allgemeine Wirtschaftslage (Schweiz, Europa und weltweit), die Entwicklung der Devisenkurse, etc. Die Lektüre mag leicht sein, die Interpretation gewiss weniger. Und wie sieht die Zukunft aus? »</i></p>	<p>La présente édition traite des indicateurs financiers harmonisés des communes suisses pour les années 2013 à 2016. Ces dernières fournissent d’importants repères sur l’état actuel et l’évolution récente des finances communales ; à ce titre, on ne saurait plus se passer de cet aspect du management financier. Cette édition donne aussi un aperçu des nouveautés cantonales en matière de finances et de comptabilité publiques.</p> <p>Est-il possible de tirer des enseignements sur la situation financière et l’évolution pour la période 2013 à 2016 ?</p> <p>6 valeurs de médiane sur les 7 indicateurs s’améliorent. 5 valeurs de moyenne sur 7 progressent également. Par contre il est difficile de déceler un véritable trend. Les indicateurs évoluent en dent de scie dans des marges de fluctuation relativement restreintes. Les valeurs extrêmes positives plafonnent un peu dans des courants alternatifs. Celles extrêmes négatives s’améliorent pour 6 indicateurs sur 7. Un statu quo est constaté en lien avec l’évolution du nombre de cantons dans les différentes appréciations.</p> <p>En prenant la médiane, la moyenne et les bornes extrêmes des 7 indicateurs, soit un total de 28 valeurs, l’année 2016 voit une amélioration sur 21 critères.</p> <p>Après une année 2015 record, une certaine stabilité semble s’instaurer dans de bonnes appréciations.</p> <p>Ainsi la conclusion sur les comptes 2015 peut-elle être reprise : <i>« Impossible sur la base de ces seuls valeurs de connaître les raisons de cette situation. Elles ne peuvent être que multiples et différentes d’un canton à l’autre. Des politiques internes de péréquation intercommunale, de fusion, de répartition des tâches, de fiscalité, sur l’appareil législatif influent le quotidien des finances communale. En sus viennent s’ajouter des éléments exogènes comme la situation générale de l’économie suisse, européenne voire mondiale, l’évolution du cours des devises, ...La lecture est facile, l’interprétation l’est moins. Et l’avenir ? ».</i></p>

Staatsfinanzen: Hohe Überschüsse dank Verrechnungssteuereinnahmen	Finances publiques: excédents élevés grâce aux recettes de l'impôt anticipé
<p>Bern, 08.03.2018 - In den Jahren 2016 bis 2018 präsentiert sich die Finanzlage der öffentlichen Haushalte erfreulich positiv. Vor allem beim Bund können dank den überraschend hohen Einnahmen aus der Verrechnungssteuer grosse Überschüsse erzielt werden. Auch bei den Kantonen und den Sozialversicherungen kann mit positiven Saldi gerechnet werden, während die Ergebnisse der Gemeinden ziemlich ausgeglichen ausfallen dürften. Angesichts dieser positiven Lage kann in den nächsten Jahren vor allem beim Bund und bei den Sozialversicherungen mit einer Entschuldung gerechnet werden. Dies zeigen die neuen Zahlen der Finanzstatistik.</p>	<p>Berne, 08.03.2018 - Entre 2016 et 2018, la situation financière des administrations publiques est réjouissante. La Confédération surtout enregistre d'importants excédents grâce aux recettes étonnamment élevées de l'impôt anticipé. Les cantons et les assurances sociales présentent également des soldes positifs, alors que les résultats des communes devraient être relativement équilibrés. Cette situation favorable permettra de réduire l'endettement ces prochaines années, principalement aux niveaux de la Confédération et des assurances sociales. C'est ce qu'indiquent les nouveaux chiffres de la statistique financière.</p>
Finanzkennzahlen der Gemeinden	Les indicateurs de la situation financière des communes
<p>Kennzahlen sind wichtige Grössen für die Führung einer Gemeinde. Sie zeigen finanzpolitische Trends auf und unterstützen das Gemeinde-Management in der Steuerung der Finanzpolitik. Einen Überblick über die Entwicklung der Finanzhaushalte in den Gemeinden verschaffen die seit 1992 durch die Konferenz der kantonalen Aufsichtsstellen empfohlenen vier harmonisierten Finanzkennzahlen Selbstfinanzierungsgrad, Selbstfinanzierungsanteil, Kapitaldienstanteil sowie Zinsbelastungsanteil. Sie sind aussagekräftig und eignen sich für Vergleiche unter den Gemeinden.</p> <p>Die Nettoschuld pro Kopf ist nicht harmonisiert im HRM1. Das erschwert Vergleiche über die Kantongrenzen hinaus.</p>	<p>Les indicateurs sont devenus une variable significative pour leur direction financière ; ils font apparaître des tendances et soutiennent le gestionnaire communal dans l'élaboration de sa politique financière. Les quatre indicateurs recommandés par la Conférence des Autorités cantonales de surveillance des finances communales que sont le degré d'autofinancement, la capacité d'autofinancement, la quotité de la charge financière, ainsi que la quotité des intérêts fournissent, depuis 1992, un aperçu de l'évolution des finances des communes. Ils sont représentatifs et permettent des comparaisons entre communes.</p> <p>L'endettement net par habitant n'est pas un indicateur MCH1 harmonisé. Les comparaisons au-delà des limites cantonales sont dès lors rendues problématiques.</p>

<p>Für die Beurteilung der einzelnen Finanzkennzahlen haben sich die nachfolgenden Richtwerte vom HRM1 durchgesetzt. Entscheidend ist allerdings die Entwicklung der Zahlen über eine längere Vergleichsperiode.</p> <p>Die vollständigen Daten stehen auf der Homepage der KKAG zu Verfügung.</p> <p>Zum Mittelwert ist anzumerken, dass dieser aus der Summe der Kantonswerte, dividiert durch die Anzahl Kantone, welche die Kennzahl ermitteln, und nicht aufgrund der konsolidierten Basisdaten der Gemeinden errechnet wurde. Auch wenn das Ergebnis nicht eine sachlich korrekte Information wiedergibt, so lässt sich im Vergleich doch ein Trend ablesen.</p> <p>Die Kommentare beziehen sich auf die Entwicklung im Berichtszeitraum von 2013 bis 2016.</p> <p>Durch neue bzw. definitive Berechnungen können Differenzen zu Angaben in vorhergehenden Ausgaben der „Info“ resultieren.</p>	<p>Pour l'appréciation des données fournies par les différents indicateurs, les valeurs suivantes du MCH1 se sont imposées. Il reste toutefois important d'apprécier l'évolution des données sur une période assez longue.</p> <p>L'intégralité des données est disponible sur le site Internet de la CACSFC.</p> <p>Nous précisons que la valeur moyenne est calculée non pas en consolidant les données de l'ensemble des communes mais simplement en divisant les valeurs cantonales par le nombre de cantons présentant l'indicateur. Si le résultat ne donne par une information pertinente en soi, par contre l'évolution de la valeur permet une comparaison du trend.</p> <p>Les commentaires apportés se réfèrent à l'évolution sur la période sous revue, c'est-à-dire 2013-2016.</p> <p>Suite à des nouveaux calculs, respectivement des calculs définitifs, des différences peuvent être constatées avec les données des « Info » précédents.</p>
<p>Inzwischen haben verschiedene Kantone die Jahresrechnungen der Gemeinden auf HRM2 umgestellt. Der Stand der Umstellung auf HRM2 lässt sich auf der Homepage des SRS abrufen. Das Inkrafttreten von HRM2 führt zu einem Bruch zu den historischen Daten. Angesichts der Wahl von verschiedenen Einführungsterminen ist der Vergleich der Ergebnisse schlicht nicht mehr möglich. Um die Bewertungen zu verfeinern ist die Liste der Wahlmöglichkeiten bei der Einführung zu berücksichtigen, welche das SRS-CSPCP herausgegeben hat.</p>	<p>Plusieurs Cantons ont entretemps transposé les comptes sur le MCH2. L'état d'avancement des passages au MCH2 est disponible sur le site Internet de la CSPCP.</p> <p>Une rupture des données historiques marque l'entrée en vigueur du MCH2. De plus, vu les choix laissés au moment de son introduction, une comparabilité du résultat n'est tout simplement plus possible. Pour affiner l'appréciation, vous devez tenir compte de l'inventaire des pratiques de mise en oeuvre en regard des recommandations émises par le CSPCP.</p>
<p>Remarques générales / Generelle Bemerkungen – BE – siehe Bemerkungen aus „Neues aus dem Kantonen“ – GR – 153 auf 158 Gemeinden präsentieren die Rechnung 2013 unter HRM1 während 5 bereits auf HRM2 umgestellt haben. 2014 139/7. 2015 104/21. 2016 84/30. - JU – Calcul différent de certains indicateurs – TG - 2014 führten 71 Gemeinden die Rechnung nach HRM1 und 9 nach HRM2; im 2015 63/17; im 2016 49/31 – TI – 127 communes sur 130 représentant le 99.5% de la population – VD – voir remarques dans les nouveautés cantonales - AG, AR, BL, GL - mindestens seit 2014 führen alle Gemeinden ihre Rechnungen nach HRM2. AI seit 2015. BE seit 2016. UR seit 2012.</p>	

Selbstfinanzierungsgrad Degré d'autofinancement

Selbstfinanzierung in Prozenten
der Nettoinvestition

L'autofinancement en pour-cent
de l'investissement net

	2013	2014	2015	2016
Aargau	69.0	64.8	69.9	60.5
Appenzell A. Rh.	108.3	104.0	113.0	100.9
Appenzell I. Rh.	69.0	534.0	134.9	67.5
Basel-Landschaft	82.1	104.5	109.9	51.6
Basel-Stadt	106.7	131.2	123.1	72.1
Bern / Berne	118.7	85.3	83.6	85.2
Fribourg / Freiburg	74.4	69.2	88.0	81.9
Genève	89.0	144.8	118.0	111.4
Glarus	56.9	159.3	121.3	71.7
Graubünden	117.9	102.3	125.6	149.3
Jura	124.8	177.6	189.9	46.4
Luzern	94.2	129.7	130.1	116.3
Neuchâtel	59.4	65.5	73.5	68.8
Nidwalden	128.2	104.6	251.9	138.3
Obwalden	152.4	163.0	376.4	273.0
Schaffhausen	89.7	164.9	229.6	212.1
Schwyz	58.0	87.0	157.0	144.0
Solothurn	62.0	63.1	111.3	262.7
St. Gallen	91.1	140.4	145.8	154.6
Thurgau	74.1	67.3	87.3	69.5
Ticino	49.0	68.9	68.1	92.3
Uri	184.3	208.9	94.1	65.1
Valais / Wallis	94.6	80.9	89.5	95.7
Vaud	103.8	79.7	90.0	77.5
Zug	186.6	121.5	117.6	175.8
Zürich	75.6	68.5	88.3	93.6

Selbstfinanzierung: Abschreibungen auf dem Verwaltungsvermögen und dem Bilanzfehlbetrag zuzüglich Saldo der laufenden Rechnung, zuzüglich Einlagen in Spezialfinanzierungen, abzüglich Entnahmen aus Spezialfinanzierungen

Nettoinvestition: Investitionsausgaben abzüglich Investitionseinnahmen ohne durchlaufende Beiträge, Passivierungen und Aktivierungen

Autofinancement: Les amortissements comptables du patrimoine administratif et les amortissements du découvert +/- le solde du compte de fonctionnement

+ les attributions aux financements spéciaux - les prélèvements sur les financements spéciaux

Investissement net: Les dépenses d'investissement reportées au bilan, diminuées des recettes d'investissement reportées au bilan (sans les montants des dits reports ainsi que ceux relatifs aux subventions redistribuées)

Richtwerte – Selbstfinanzierungsgrad

> 100 %	ideal
70 % - 100 %	gut bis vertretbar
< 70 %	problematisch

Valeurs indicatives - Degré d'autofinancement

> 100 %	idéal
70 % - 100 %	bon à acceptable
< 70 %	problématique

• Der **Selbstfinanzierungsgrad** zeigt an, in welchem Ausmass Neuinvestitionen durch selbst erwirtschaftete Mittel finanziert werden können. Ein Selbstfinanzierungsgrad unter 100% führt zu einer Neuverschuldung. Liegt dieser Wert über 100%, können Schulden abgebaut werden. Werte zwischen 70 und 100% bedeuten eine noch verantwortbare Neuverschuldung.

• Le **degré d'autofinancement** détermine la part des revenus affectée au financement des investissements nouveaux. Un degré inférieur à 100% est l'indice d'une augmentation de l'endettement ; un degré supérieur à 100% est l'indice du désendettement. Des valeurs situées entre 70 et 100% sont l'indice d'une augmentation de l'endettement supportable.

Nach 3 Jahren mit Zunahmen fällt der Medianwert mit 93.0% auf das Niveau von 2013 zurück. Die Bewertung fällt von „ideal“ auf „gut bis vertretbar“.

Après 3 années de progression constante, la médiane de 93.0% retombe au niveau de 2013. Elle passe de l'appréciation « idéal » à « bon à acceptable ».

Der Mittelwert entwickelt sich mit 113.0% wie der Median, mit dem Unterschied, dass die Bewertung bei „ideal“ stagniert.

La moyenne de 113.0% épouse l'évolution de la médiane à la différence qu'elle se maintient dans l'appréciation « idéal ».

Der Tiefstwert bzw. der Extremwert mit der schlechtesten Bewertung verschlechtert sich ebenfalls nach 3 Jahren mit Steigerungen auf 46.4%. Mit 273.0% fällt hingegen der Höchstwert im Vergleich zu 2013 um 86.4% höher aus.

La borne ou valeur extrême inférieure qui marque la plus mauvaise appréciation se péjore à 46.4% ici également après 3 années de progression. Avec 273.0%, celle supérieure de la meilleure appréciation s'améliore de plus de 86.4% par rapport à 2013.

In 15 der 26 Kantone können die Gemeinden die Kennzahl verbessern.

Les communes de 15 cantons sur 26 voient l'indicateur s'améliorer.

In 7 Kantonen befinden sich die Gemeinden in der Bewertung „problematisch“.

Les municipalités de 7 cantons se retrouvent dans une appréciation problématique.

Die Ursache lässt sich indessen nicht erläutern. Sehr wichtig ist, dass man bei der Analyse der Finanzlage die Entwicklung über einen gewissen Zeitraum verfolgt und auch weitere Indikatoren in die Betrachtung miteinbezieht. Zudem müssen die Gründe analysiert werden. So gibt ein beträchtliches Investitionsvolumen weniger Anlass zur Sorge als ein Rückgang der Selbstfinanzierung.

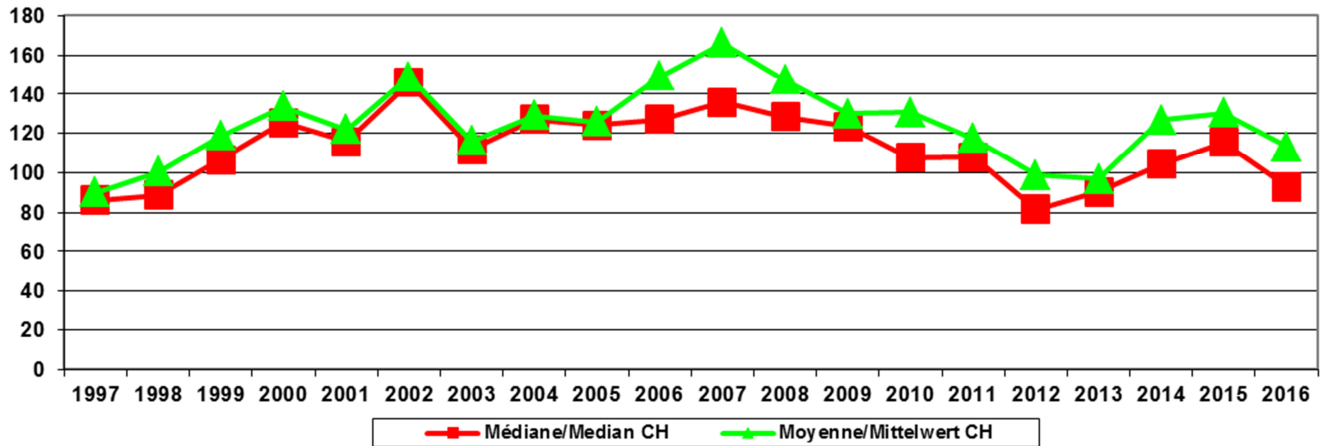
Un véritable diagnostic n'est cependant pas possible. En effet, il est très important, dans le cadre d'une analyse de la situation financière, de suivre l'évolution sur une certaine durée et de compléter cet image par l'intégration d'autres indicateurs. De plus, les raisons doivent être identifiées. Un volume important des investissements est moins préoccupant qu'une baisse de la marge d'autofinancement.

Selbstfinanzierungsgrad

Median - Mittelwert

Degré d'autofinancement

Médiane - Moyenne



Richtwerte

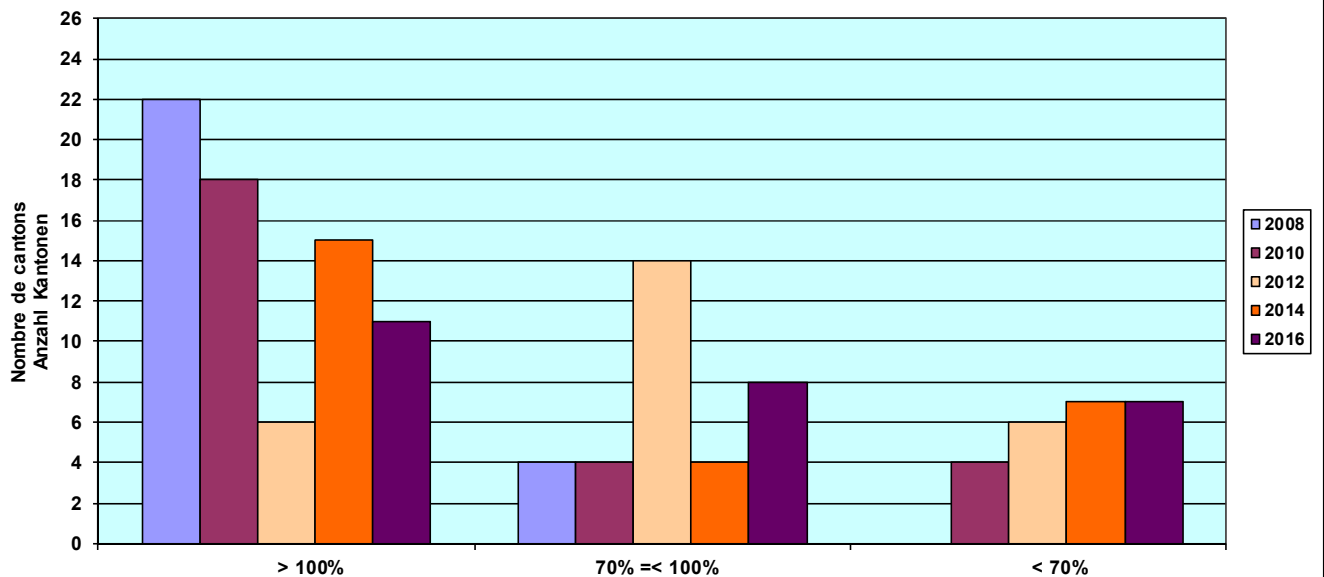
> 100 %
70 % - 100 %
< 70 %

ideal
gut bis vertretbar
problematisch

Valeurs indicatives

> 100 %
70 % - 100 %
< 70 %

idéal
bon à acceptable
problématique



Selbstfinanzierungsanteil Capacité d'autofinancement

Selbstfinanzierung in Prozenten
des Finanzertrags

L'autofinancement en pour-cent
des revenus financiers

	2013	2014	2015	2016
Aargau	9.4	10.1	10.4	8.5
Appenzell A. Rh.	---	9.4	11.2	7.9
Appenzell I. Rh.	4.9	10.4	10.9	7.8
Basel-Landschaft	7.7	10.3	13.1	5.8
Basel-Stadt	7.3	9.2	15.1	8.3
Bern / Berne	11.2	9.1	10.4	8.9
Fribourg / Freiburg	9.5	10.6	12.2	13.1
Genève	11.2	17.1	16.3	16.1
Glarus	4.9	13.3	12.3	6.6
Graubünden	17.4	18.2	21.9	23.1
Jura	10.3	11.8	12.9	10.0
Luzern	6.8	9.7	12.3	12.0
Neuchâtel	6.4	5.4	6.6	6.0
Nidwalden	9.1	12.8	21.1	16.8
Obwalden	14.3	14.6	31.9	17.3
Schaffhausen	9.8	12.5	12.8	16.7
Schwyz	6.3	9.4	14.6	13.5
Solothurn	6.5	8.5	10.7	12.6
St. Gallen	11.0	12.5	13.9	13.2
Thurgau	12.2	11.0	12.0	9.9
Ticino	7.4	9.9	10.9	11.6
Uri	14.6	30.5	11.4	11.1
Valais / Wallis	20.7	17.8	20.5	19.8
Vaud	10.8	9.1	9.6	8.3
Zug	13.9	10.5	9.7	14.4
Zürich	9.1	7.7	8.8	10.3

Selbstfinanzierung: Abschreibungen auf dem Verwaltungsvermögen und dem Bilanzfehlbetrag, zuzüglich Saldo der laufenden Rechnung, zuzüglich Einlagen in Spezialfinanzierungen, abzüglich Entnahmen aus Spezialfinanzierungen

Finanzertrag: Ertrag der laufenden Rechnung abzüglich Entnahmen aus Spezialfinanzierungen, durchlaufende Beiträge und interne Verrechnungen

Autofinancement: Les amortissements comptables du patrimoine administratif et les amortissements du découvert +/- le solde du compte de fonctionnement + les attributions aux financements spéciaux - les prélèvements sur les financements spéciaux

Revenus financiers: Les revenus du compte de fonctionnement, diminués des prélèvements sur les financements spéciaux, des subventions à redistribuer et des imputations internes

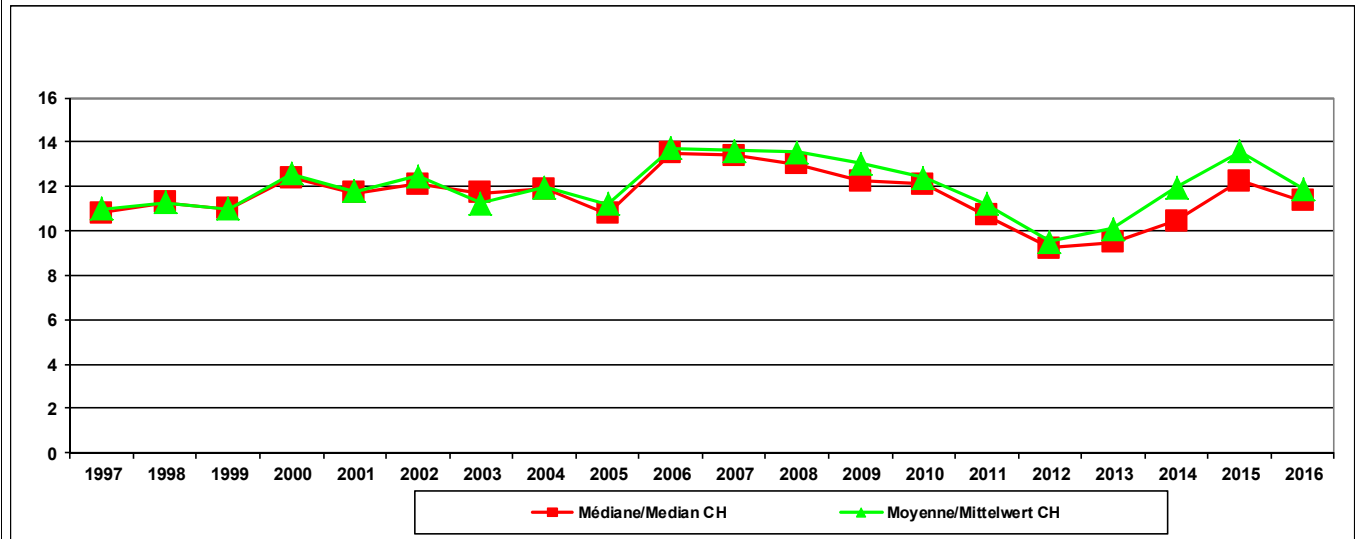
Richtwerte – Selbstfinanzierungsanteil		Valeurs indicatives - Capacité d'autofinancement	
> 20 %	gut	> 20 %	bonne
10 % - 20 %	mittel	10 % - 20 %	moyenne
< 10 %	schwach	< 10 %	faible
<ul style="list-style-type: none"> Der Selbstfinanzierungsanteil charakterisiert die Finanzkraft und den finanziellen Spielraum einer Gemeinde. Ein Anteil unter 10% weist auf eine schwache Investitionskraft hin. Werte über 20% sind sehr gut und bedeuten eine gute Investitionskapazität. 		<ul style="list-style-type: none"> La capacité d'autofinancement caractérise la capacité, respectivement la marge financière dont une commune dispose. Une part inférieure à 10% est l'indice d'une faible capacité d'investissement. Les valeurs supérieures à 20% sont l'indice d'une bonne capacité d'investissement. 	
<p>Der Medianwert von 11.4% bewegt sich in einer engen Spanne von 2.8% zwischen den Bewertungen „schwach“ und „mittel“.</p> <p>Gleich verhält sich der Mittelwert von 11.9% und verbleibt damit in der Bewertung „mittel“.</p> <p>Der Tiefstwert verbessert sich auf 5.8%. Nach den Rekordwerten von 2014 und 2015 zeigt der Höchstwert mit 23.1% ein wenig Schwäche.</p> <p>Bei den Gemeinden von 16 von 25 Kantonen verbessert sich diese Kennzahl.</p> <p>Die Zahl der Gemeinden in der Kategorie „schwach“ sinkt von 14 (2013) auf 10.</p> <p>Im analysierten Zeitraum schwächt sich die Kennzahl etwas ab.</p>		<p>La valeur médiane de 11.4 % évolue dans une marge étroite de 2.8% à cheval entre les appréciations « faible » et « moyenne ».</p> <p>Sur le même trend évolue la moyenne de 11.9% qui ne quitte pas l'appréciation « moyenne ».</p> <p>La valeur extrême inférieure de 5.8% s'améliore. Avec 23.1%, celle supérieure s'essouffle un peu, il est vrai après les valeurs records de 2014 et 2015.</p> <p>Les communes de 16 cantons sur 25 voient l'indicateur se bonifier.</p> <p>Le nombre de municipalités inscrit dans la catégorie « faible » passe de 14 (2013) à 10.</p> <p>L'indicateur fléchit sur la période analysée.</p>	

Selbstfinanzierungsanteil

Median - Mittelwert

Capacité d'autofinancement

Médiane - Moyenne

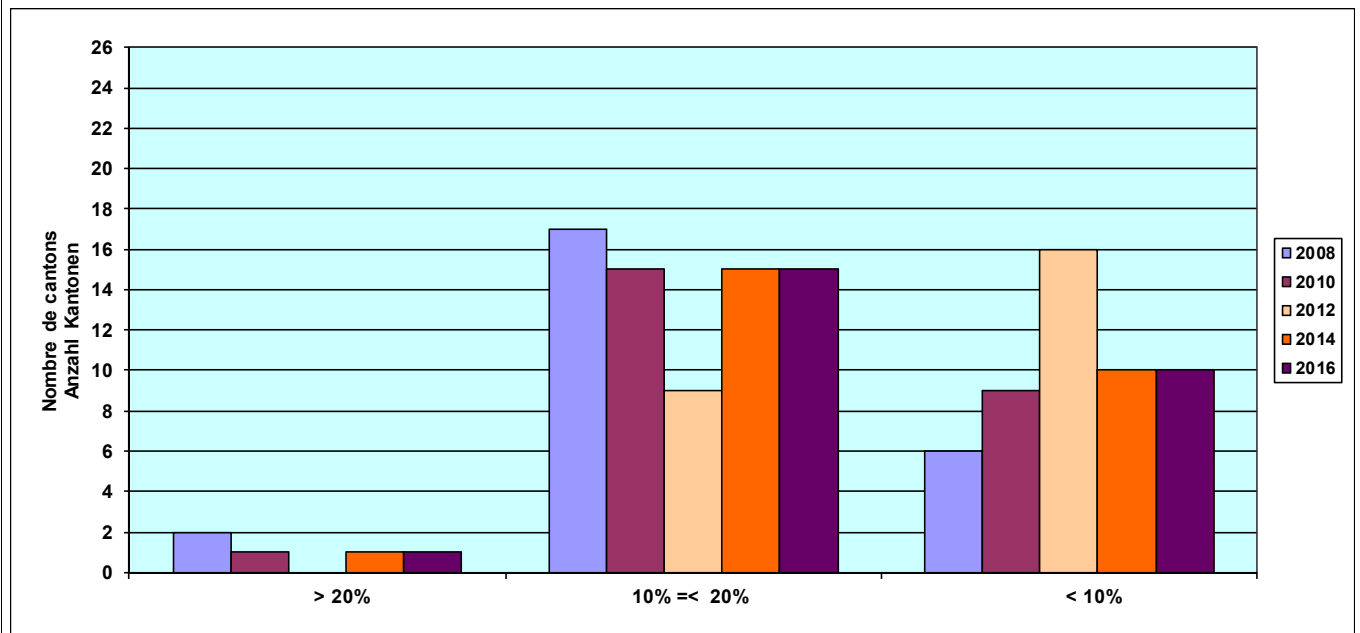


Selbstfinanzierungsanteil

> 20 % gut
 10 % - 20 % mittel
 < 10 % schwach

Capacité d'autofinancement

> 20 % bonne
 10 % - 20 % moyenne
 < 10 % faible



Zinsbelastungsanteil Quotité des intérêts

Nettozinsen in Prozenten
des Finanzertrages

Les intérêts nets en pour-cent
des revenus financiers

	2013	2014	2015	2016
Aargau	0.3	0.1	0.3	0.2
Appenzell A. Rh.	0.8	1.0	0.6	0.5
Appenzell I. Rh.	---	---	-0.2	-0.2
Basel-Landschaft	-3.1	0.1	0.2	0.0
Basel-Stadt	-7.8	-7.3	-9.0	-9.6
Bern / Berne	-0.5	-0.8	-1.5	0.9
Fribourg / Freiburg	1.5	1.5	1.3	1.2
Genève	-2.3	-2.1	-1.9	-2.7
Glarus	0.6	0.7	0.5	0.4
Graubünden	-3.4	-2.9	-2.7	-3.6
Jura	3.2	2.9	2.6	2.4
Luzern	-1.6	-1.6	-1.5	-1.7
Neuchâtel	-2.0	-2.0	-1.8	2.5
Nidwalden	0.9	0.9	0.5	0.6
Obwalden	1.3	1.1	0.7	0.8
Schaffhausen	-3.0	-3.0	-2.5	-2.0
Schwyz	-0.7	-0.6	-0.8	-0.8
Solothurn	-0.7	-0.9	-0.9	0.4
St. Gallen	-2.2	-2.2	-2.0	-3.6
Thurgau	-3.2	-3.1	-2.8	-2.7
Ticino	-2.1	-3.2	-2.4	-2.7
Uri	0.4	0.3	0.3	0.2
Valais / Wallis	-0.7	-0.2	-0.3	-0.2
Vaud	1.9	1.8	1.6	1.3
Zug	-1.0	-0.3	-2.4	-0.2
Zürich	-0.6	-0.9	-1.4	-1.3

Nettozinsen: Passivzinsen abzüglich Vermögenserträge vermindert um den Aufwand für Liegenschaften des Finanzvermögens

Finanzertrag: Ertrag der laufenden Rechnung abzüglich Entnahmen aus Spezialfinanzierungen, durchlaufende Beiträge und interne Verrechnungen

Intérêts nets: Les intérêts passifs, diminués des revenus des biens, diminués eux des charges des immeubles et domaines du patrimoine financier

Revenus financiers: Les revenus du compte de fonctionnement, diminués des prélèvements sur les financements spéciaux, des subventions à redistribuer et des imputations internes

Richtwerte - Zinsbelastungsanteil

< 2 %	tief
2 % - 5 %	mittel
5 % - 8 %	hoch
> 8 %	sehr hoch

Valeurs indicatives - Quotité des intérêts

< 2 %	faible
2 % - 5 %	moyenne
5 % - 8 %	forte
> 8 %	très forte

• Ein **Zinsbelastungsanteil** bis 2% gilt noch als klein, ab 5% jedoch bereits als hoch und über 8% als sehr hoch.

• La **quotité des intérêts** est considérée comme faible jusqu'à 2%; dès 5%, elle est déjà élevée, et à partir de 8% elle est considérée comme très élevée.

Der Medianwert bleibt mit -0.1% im negativen Bereich.

La valeur médiane avec -0.1% reste de justesse négative.

Der Mittelwert bewegt sich wechselhaft bei -0.8% und -1%.

La moyenne joue au yoyo avec les valeurs de -0.8% et -1%.

Der höchste bzw. schlechteste Wert entwickelt sich positiv von 3.2% auf 2.5% und der tiefste verbessert sich um 1.8% auf -9.6%, Damit erreicht er den Spitzenwert seit 1991 und übertrumpft den Rekordwert von 2015.

La borne supérieure qui traduit la moins bonne valeur évolue positivement de 3.2% à 2.5%. Avec -9.6%, celle inférieure se bonifie de 1.8% et représente la valeur maximale atteinte depuis 1991. Elle détrône la valeur record enregistrée en 2015.

8 von 25 Kantonen verzeichnen eine Verschlechterung dieser Kennzahl.

8 cantons sur 25 voient l'indicateur se péjorer.

Die Anzahl Kantone mit einem positiven Zinsergebnis geht von 16 auf 13 zurück (negative Kennzahl).

Le nombre de cantons qui présente un rendement positif passe de 16 à 13. (indicateur négatif).

Diese Kennzahl liegt bei allen Kantonen im Bewertungsbereich „mittel“ bis „tief“.

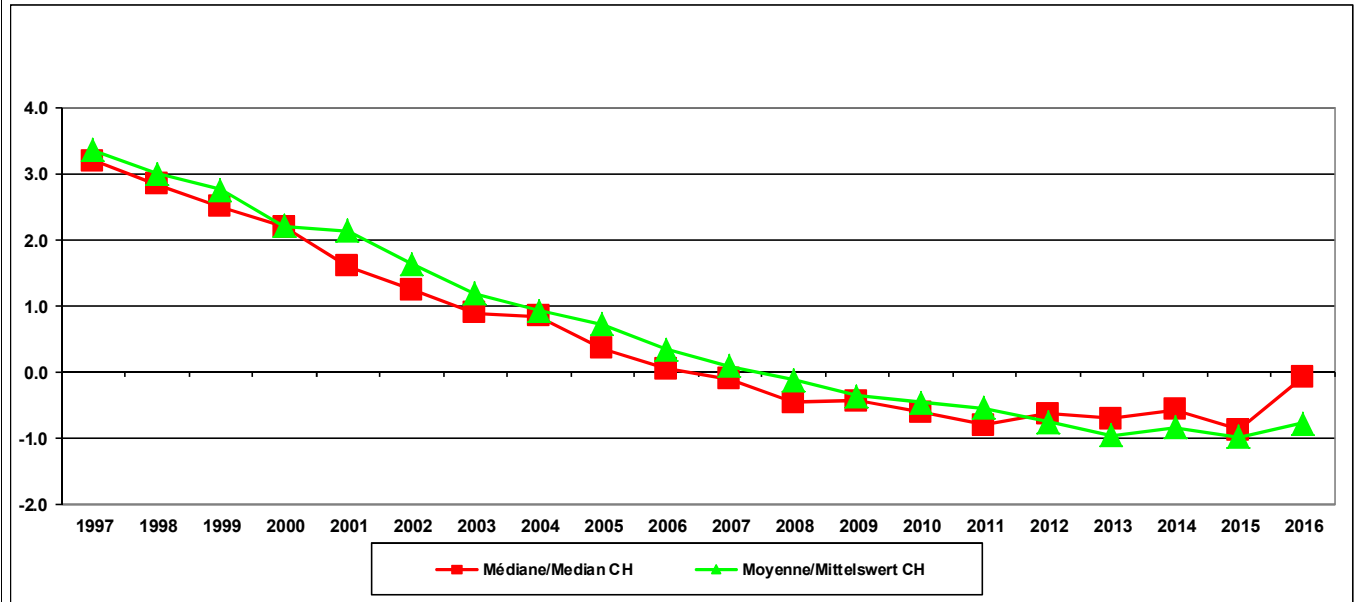
Tous les 26 cantons qui génèrent l'indicateur sont appréciés « moyenne à faible ».

Zinsbelastungsanteil

Median - Mittelwert

Quotité des intérêts

Médiane - Moyenne

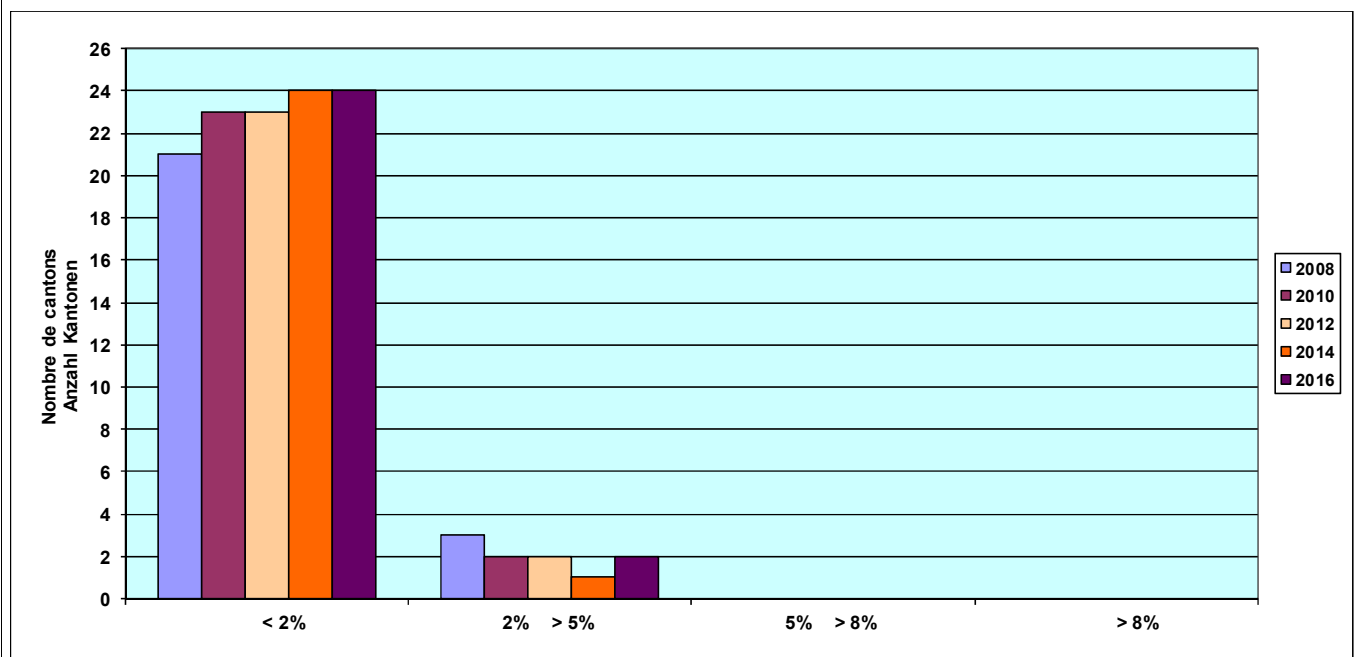


Zinsbelastungsanteil

< 2 % **tief**
 2 % - 5 % **mittel**
 5 % - 8 % **hoch**
 > 8 % **sehr hoch**

Quotité des intérêts

< 2 % **faible**
 2 % - 5 % **moyenne**
 5 % - 8 % **forte**
 > 8 % **très forte**



Kapitaldienstanteil Quotité de la charge financière

Kapitaldienst in Prozenten
des Finanzertrages

Les charges financières en pour-cent
des revenus financiers

	2013	2014	2015	2016
Aargau	3.9	7.1	7.6	7.9
Appenzell A. Rh.	8.7	5.2	5.0	4.9
Appenzell I. Rh.	---	---	1.0	2.4
Basel-Landschaft	1.3	4.6	4.4	4.4
Basel-Stadt	-3.3	-2.8	-4.5	-5.4
Bern / Berne	5.1	5.9	5.2	4.8
Fribourg / Freiburg	5.7	5.7	5.4	5.4
Genève	7.8	7.6	8.8	7.5
Glarus	10.8	9.0	9.3	7.6
Graubünden	5.8	6.3	6.1	5.3
Jura	10.4	9.5	8.2	8.0
Luzern	1.6	1.7	1.8	1.8
Neuchâtel	3.5	4.0	4.5	10.5
Nidwalden	13.1	13.5	12.3	13.2
Obwalden	13.8	10.7	7.2	7.8
Schaffhausen	2.8	2.5	2.7	2.8
Schwyz	6.4	6.5	5.7	5.5
Solothurn	3.7	3.5	3.5	4.7
St. Gallen	6.3	6.2	5.1	4.2
Thurgau	3.0	3.3	4.0	3.8
Ticino	6.3	4.9	5.9	5.9
Uri	6.2	3.2	3.6	4.7
Valais / Wallis	---	---	---	---
Vaud	7.9	8.0	7.3	7.3
Zug	7.3	10.3	3.4	6.3
Zürich	5.7	5.8	5.6	6.0

Kapitaldienst: Passivzinsen und ordentliche Abschreibungen abzüglich Vermögenserträge vermindert um den Aufwand für Liegenschaften des Finanzvermögens

Finanzertrag: Ertrag der laufenden Rechnung abzüglich Entnahmen aus Spezialfinanzierungen, durchlaufende Beiträge und interne Verrechnungen

Charges financières: Les intérêts passifs et les amortissements comptables, diminués des charges des immeubles et domaines du patrimoine financier

Revenus financiers: Les revenus du compte de fonctionnement, diminués des prélèvements sur les financements spéciaux, des subventions à redistribuer et des imputations internes

Richtwerte – Kapitaldienstanteil

< 5 %	tief
5 % - 15 %	tragbar
15 % - 25 %	hoch bis sehr hoch
> 25 %	kaum noch tragbar

Valeurs indicatives - Quotité de la charge financière

< 5 %	faible
5 % - 15 %	supportable
15 % - 25 %	élevée à très élevée
> 25 %	à peine supportable

- Der **Kapitaldienstanteil** ist die Messgrösse für die Belastung des Haushaltes mit Kapitalkosten. Ein hoher Kapitaldienstanteil ab 15% und mehr weist auf einen hohen Abschreibungsbedarf und/oder eine hohe Verschuldung hin.

- La **quotité de la charge financière** détermine la part des charges financières induites par le service de la dette mesurée aux revenus. Une part supérieure à 15% est l'indice d'un besoin élevé au niveau des amortissements comptables et/ou d'un endettement élevé.

Im 2016 berechnet nur noch ein Kanton diese Kennzahl nicht.

Plus qu'un seul canton ne calcule pas cet indicateur en 2016.

Der Medianwert verbessert sich leicht auf 5.4% und ist damit der zweitbeste Wert seit 1991.

La valeur médiane s'améliore un peu à 5.4% soit la 2ème meilleure valeur enregistrée depuis 1991.

Mit 5.5% erreicht der Mittelwert das zweitbeste Ergebnis seit 1991.

Avec 5.5% la moyenne représente également le 2^{ème} meilleur résultat depuis 1991.

Der höchste bzw. schlechteste Wert reiht sich mit 13.2% in die positive Entwicklung ein, wie sie sich in den vergangenen drei Rechnungsjahren kontinuierlich präsentierte. Mit -5.4% ist der beste Wert das fünfte Jahr in Folge negativ.

La valeur extrême inférieure à 13.2% qui traduit la plus mauvaise performance s'inscrit dans la continuité des 3 exercices précédents dans une tendance positive. Avec -5.4% celle supérieure se retrouve pour la 5^{ème} année consécutive en négatif.

Bei 16 von 25 Kantonen verbessert sich diese Kennzahl.

16 cantons sur 25 voient l'indicateur s'améliorer.

Alle 25 Kantone, welche diese Kennzahl ermitteln, liegen in den Bewertungsbereichen „tragbar“ oder „tief“.

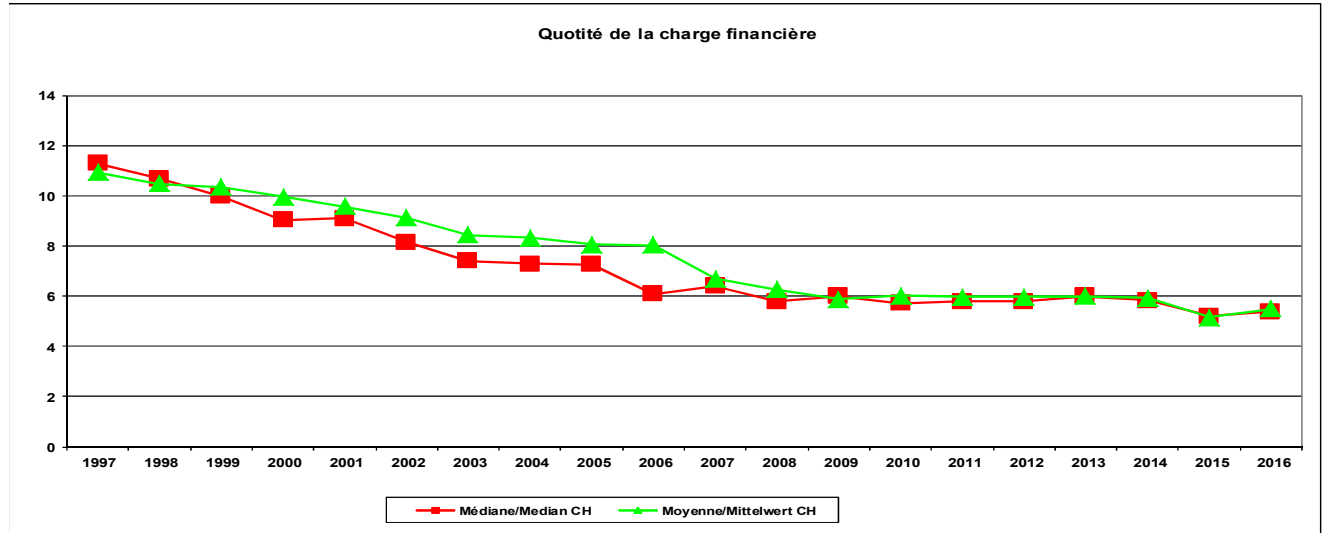
Tous les 25 cantons qui génèrent l'indicateur sont appréciés « supportable » à « faible ».

Kapitaldienstanteil

Median - Mittelwert

Quotité de la charge financière

Médiane - Moyenne

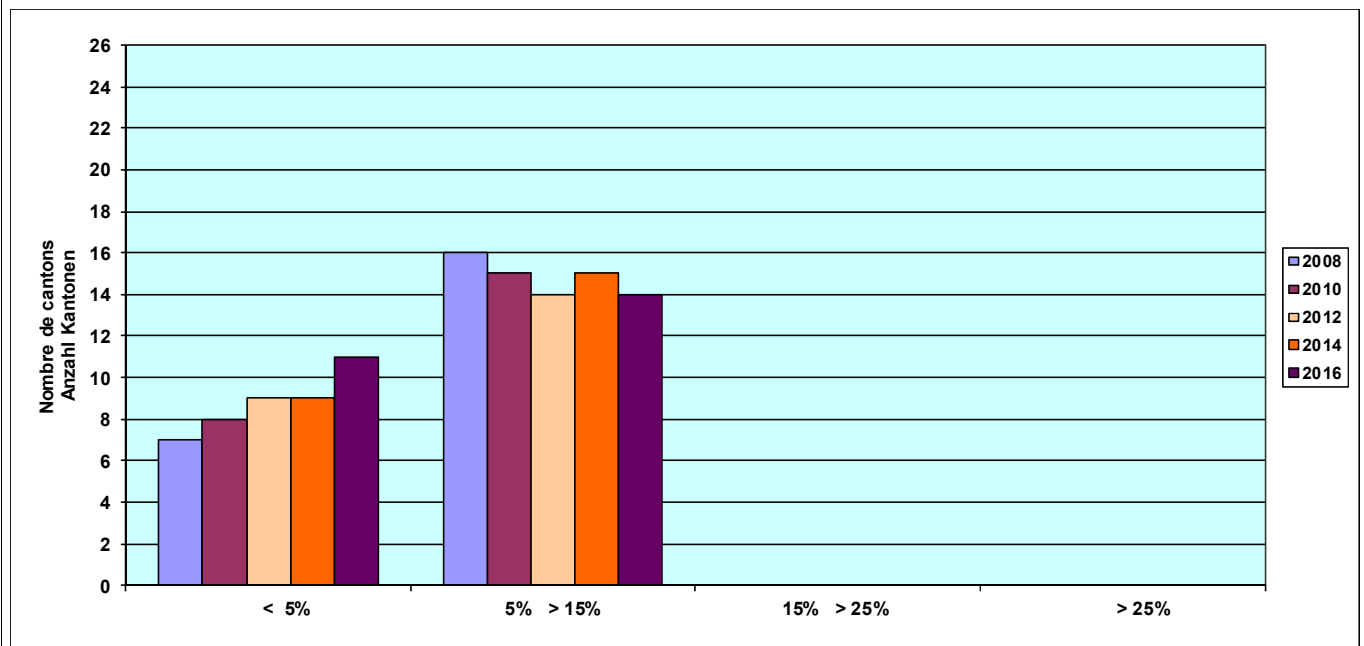


Kapitaldienstanteil

- < 5% **tief**
- 5 % - 15 % **tragbar**
- 15 % - 25 % **hoch bis sehr hoch**
- > 25 % **kaum noch tragbar**

Quotité de la charge financière

- < 5 % **faible**
- 5 % - 15 % **supportable**
- 15 % - 25 % **élevée à très élevée**
- > 25 % **à peine supportable**



Bruttoverschuldungsanteil Endettement brut par rapport aux revenus

Bruttoschulden (inklusive Sonderrechnungen) in Prozenten
des Finanzertrages

Dettes brutes (y compris celles des entités particulières) en
pour-cent du revenu financier

	2013	2014	2015	2016
Aargau	40.2	59.6	66.0	79.2
Appenzell A. Rh.	85.7	71.2	69.6	72.2
Appenzell I. Rh.	20.6	24.4	44.8	41.7
Basel-Landschaft	76.3	64.5	69.3	70.0
Basel-Stadt	189.3	182.6	171.0	177.5
Bern / Berne	93.0	61.4	62.2	100.6
Fribourg / Freiburg	96.5	99.9	99.8	99.6
Genève	105.6	105.2	105.5	113.3
Glarus	84.3	69.8	68.7	75.5
Graubünden	80.0	78.1	65.4	62.2
Jura	181.5	172.2	160.4	163.8
Luzern	0.0	0.0	0.0	0.0
Neuchâtel	139.9	137.6	140.8	152.0
Nidwalden	77.8	87.9	92.6	92.6
Obwalden	96.0	97.8	68.0	65.4
Schaffhausen	97.0	97.1	97.8	84.6
Schwyz	38.3	46.1	53.4	49.2
Solothurn	60.8	63.9	63.9	69.0
St. Gallen	109.3	105.6	102.1	99.7
Thurgau	50.7	56.5	59.8	64.3
Ticino	151.6	158.2	155.4	154.7
Uri	90.4	51.1	62.4	70.2
Valais / Wallis	90.4	96.0	99.8	102.4
Vaud	102.9	103.3	103.0	106.3
Zug	33.9	29.1	35.9	53.2
Zürich	62.2	67.8	68.8	62.7

Bruttoschulden: Kurzfristige Schulden zuzüglich mittel- und langfristige Schulden und Schulden an Sonderrechnungen.

Finanzertrag: Ertrag der laufenden Rechnung abzüglich Entnahmen aus Spezialfinanzierungen, durchlaufende Beiträge und interne Verrechnungen.

Dettes brutes: Dettes à court terme plus dettes à moyen et à long termes et dettes des entités particulières

Revenus financiers: Les revenus du compte de fonctionnement, diminués des prélèvements sur les financements spéciaux, des subventions à redistribuer et des imputations internes

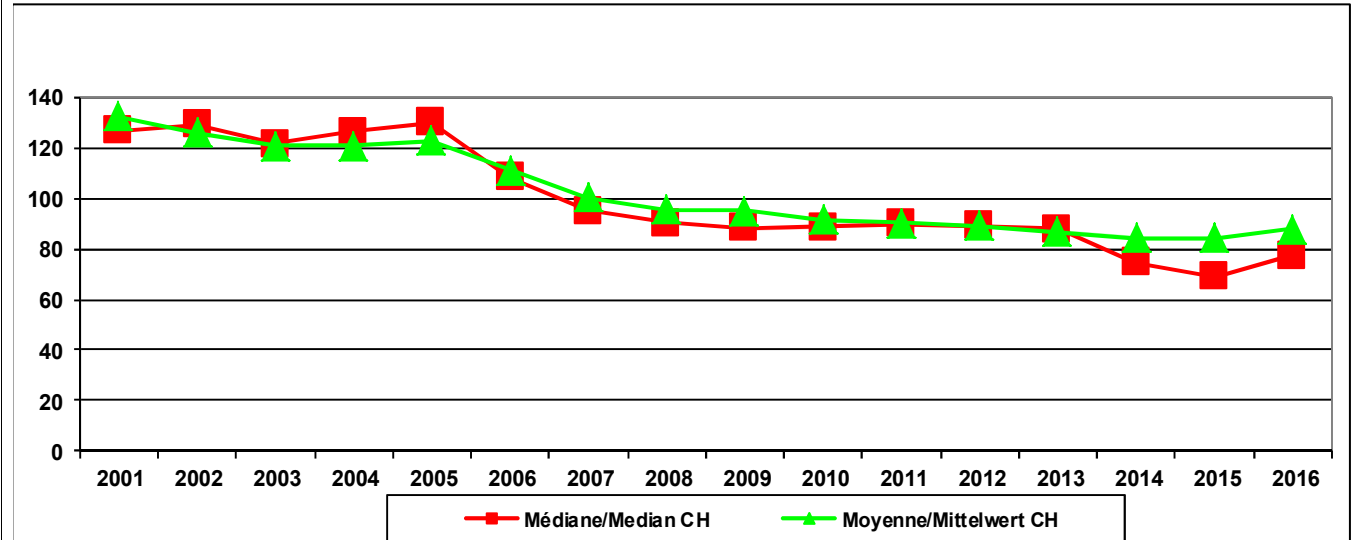
Richtwerte - Bruttoverschuldungsanteil < 50 % sehr gut 50 % - 100 % gut 100 % - 150 % mittel 150 % - 200 % schlecht > 200 % kritisch	Valeurs indicatives - dette brute sur revenus < 50 % très bon 50 % - 100 % bon 100 % - 150 % moyen 150 % - 200 % mauvais > 200 % critique
<ul style="list-style-type: none"> • Der Bruttoverschuldungsanteil zeigt an, wie viele Prozente vom Finanzertrag benötigt werden, um die Bruttoschulden abzutragen. <p>Die Verschuldung gilt als kritisch, wenn der Schwellenwert über 200% liegt; Werte von 100% und tiefer werden als gut eingestuft.</p>	<ul style="list-style-type: none"> • L'endettement brut par rapport aux revenus mesure en pour-cent la part des revenus nécessaire à l'amortissement intégral de la dette brute. <p>Un endettement supérieur à 200% est considéré comme critique ; les valeurs de 100% ou inférieures sont considérées comme bonnes.</p>
<p>Mit 79.2 % verbessert sich der Medianwert. Er ist zwar etwas tiefer im Vergleich zum Rekordjahr 2015, gilt aber weiterhin als „gut“.</p> <p>In die Gegenrichtung verläuft der Mittelwert. Mit 91.3% schwächt er sich leicht ab, verbleibt aber nichtdestotrotz in ausreichendem Abstand von der Bewertung „mittel“.</p> <p>Der schlechteste Wert verbessert sich leicht von 189.3% auf 177.5% und verbleibt stabil in der Bewertung „schlecht“. Dagegen riskiert der beste Wert mit 41.7% aus der Bewertung „sehr gut“ zu fallen, falls sich sein Trend fortsetzen sollte.</p> <p>Bei 10 von 25 Kantonen verbessert sich diese Kennzahl.</p> <p>Bei 21 von 25 Kantonen fällt die Bewertung dieser Kennzahl zwischen „mittel“ und „sehr gut“ aus, d.h. die Werte liegen unter 150%.</p>	<p>La valeur médiane s'améliore à 79.2%, un peu en retrait par rapport à l'année record de 2015. Appréciation « bon ».</p> <p>La moyenne prend le chemin inverse et se péjore très légèrement à 91.3%. Elle reste néanmoins encore assez éloignée de basculer dans l'appréciation « moyen ».</p> <p>La borne inférieure s'améliore un peu et passe de 189.3% à 177.5%. Elle se stabilise dans l'appréciation « mauvais ». A l'opposé, la borne supérieure à 41.7%, en cas de confirmation du trend, risque de perdre son appréciation « très bon ».</p> <p>10 cantons sur 25 voient l'indicateur progresser.</p> <p>21 cantons sur 25 génèrent un indicateur qui est apprécié entre « moyen » et « très bon », soit avec une valeur inférieure à 150%.</p>

Bruttoverschuldungsanteil

Median - Mittelwert

Endettement brut par rapport aux revenus

Médiane - Moyenne

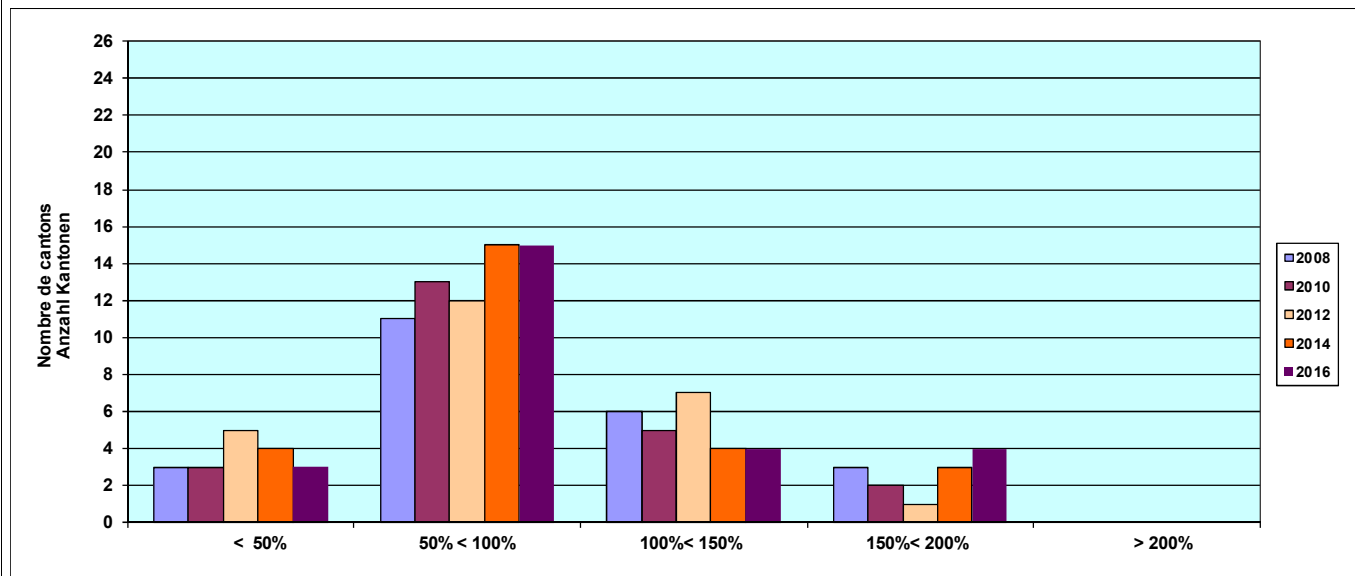


Richtwerte - Bruttoverschuldungsanteil

< 50 %	sehr gut
50 % - 100 %	gut
100 % - 150 %	mittel
150 % - 200 %	schlecht
> 200 %	kritisch

Valeurs indicatives - dette brute sur revenus

< 50 %	très bon
50 % - 100 %	bon
100 % - 150 %	moyen
150 % - 200 %	mauvais
> 200 %	critique



Investitionsanteil Quotité d'investissement

Bruttoinvestitionen in Prozenten
der konsolidierten Ausgaben

Investissements bruts exprimés en
pour-cent des dépenses consolidées

	2013	2014	2015	2016
Aargau	14.2	19.2	18.5	17.5
Appenzell A. Rh.	10.4	10.5	11.2	9.2
Appenzell I. Rh.	8.1	12.4	10.7	12.8
Basel-Landschaft	11.1	14.8	17.9	15.6
Basel-Stadt	12.4	9.5	14.8	10.2
Bern / Berne	14.1	13.6	14.9	12.2
Fribourg / Freiburg	17.8	19.1	18.7	20.0
Genève	14.3	14.9	16.1	15.8
Glarus	12.3	14.8	16.1	13.5
Graubünden	23.2	24.1	25.3	23.8
Jura	---	---	---	---
Luzern	0.0	0.0	0.0	0.0
Neuchâtel	6.1	9.6	10.1	9.9
Nidwalden	13.0	19.1	15.3	17.1
Obwalden	15.7	15.3	15.2	13.1
Schaffhausen	17.4	12.4	11.5	11.9
Schwyz	13.7	13.9	13.5	12.5
Solothurn	13.1	16.2	13.3	11.8
St. Gallen	13.4	11.8	11.2	10.7
Thurgau	18.2	17.2	15.2	15.3
Ticino	17.4	17.4	18.7	15.8
Uri	11.0	20.5	16.2	19.9
Valais / Wallis	26.5	25.8	27.8	24.9
Vaud	11.9	12.5	13.4	12.3
Zug	14.1	11.8	15.6	16.2
Zürich	13.0	12.7	12.3	12.4

Bruttoinvestitionen: Total aktivierte Investitionsausgaben

Konsolidierte Ausgaben: Aufwand der laufenden Rechnung zuzüglich aktivierte Investitionsausgaben abzüglich harmonisierte Abschreibungen (ordentliche und zusätzliche) auf dem Verwaltungsvermögen, Abschreibungen Bilanzfehlbetrag, durchlaufende Beiträge, Einlagen in Spezialfinanzierungen und interne Verrechnungen.

Investissement bruts: Dépenses reportées au bilan

Dépenses consolidées : Charges totales du compte de fonctionnement plus les dépenses reportées au bilan, moins les dépréciations harmonisées du patrimoine administratif, les dépréciations complémentaires du patrimoine administratif, les dépréciations du découvert du bilan, les subventions redistribuées, les attributions aux financements spéciaux et les imputations internes.

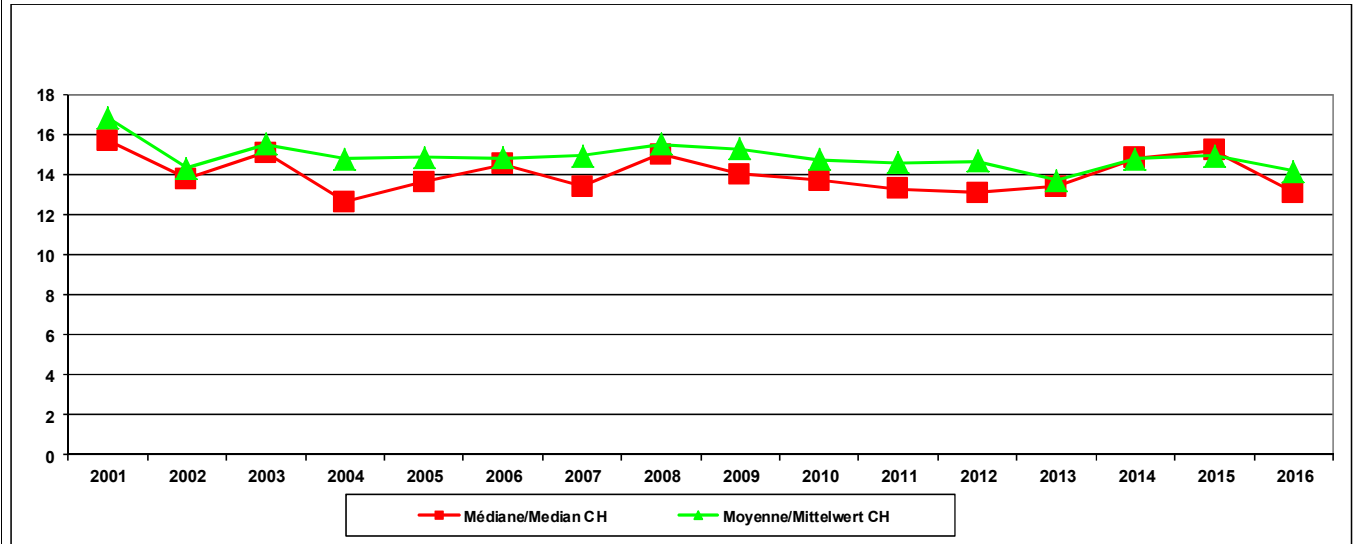
Richtwerte – Investitionsanteil Investitionstätigkeit	Valeurs indicatives - quotité d'investissement Activités d'investissements
< 10 % schwach 10 % - 20 % mittel 20 % - 30 % stark > 30 % sehr stark	< 10 % peu importantes 10 % - 20 % importance moyenne 20 % - 30 % importantes > 30 % très importantes
<ul style="list-style-type: none"> Der Investitionsanteil zeigt die Aktivität im Bereich der Investitionen und den Einfluss auf die Nettoverschuldung. Ein Wert unter 10% weist auf eine schwache, von 10 – 20% auf eine mittlere, von 20 – 30% auf eine starke und über 30% auf eine sehr starke Investitionstätigkeit hin. 	<ul style="list-style-type: none"> La quotité d'investissement mesure l'activité au niveau des investissements et son effet sur l'endettement net. Une quotité inférieure à 10% fait état d'une activité faible, celle entre 10 et 20% d'une activité moyenne, celle entre 20 et 30% d'une activité importante et, celle supérieure à 30%, d'une activité très importante au niveau des investissements.
<p>Im 2016 berechnet nur noch ein Kanton diese Kennzahl nicht.</p> <p>Der Medianwert zeigt mit 13.3% nach 4 Jahren Steigerung eine Abschwächung bei der Investitionstätigkeit.</p> <p>Dasselbe zeigt der Mittelwert bei 14.8%.</p> <p>Beide Kennzahlen erhalten damit die Bewertung „mittel“.</p> <p>Der schlechteste Wert steigt von 6.1% auf 9.2%. Gegenüber 2015 nimmt er leicht ab.</p> <p>Der höchste Wert bewegt sich im Bereich von 24.9% bis 27.8%, was eine starke Investitionstätigkeit bedeutet.</p> <p>12 von 24 Kantonen verzeichnen eine Zunahme bei der Investitionstätigkeit.</p>	<p>Plus qu'un seul canton ne calcule pas cet indicateur en 2016.</p> <p>La valeur médiane de 13.3% marque un fléchissement de l'activité d'investissements après 4 années de progression.</p> <p>La moyenne en fait de même à 14.8%.</p> <p>Les deux indicateurs sont appréciés « importance moyenne ».</p> <p>La valeur extrême inférieure progresse de 6.1% à 9.2% en léger repris par rapport en 2015.</p> <p>Celle supérieure se retrouve dans une fourchette de de 24.9% à 27.8% qui signifie une importante activité d'investissements.</p> <p>12 cantons sur 24 enregistrent une augmentation de l'activité d'investissements.</p>

Investitionsanteil

Median - Mittelwert

Quotité d'investissement

Médiane - Moyenne

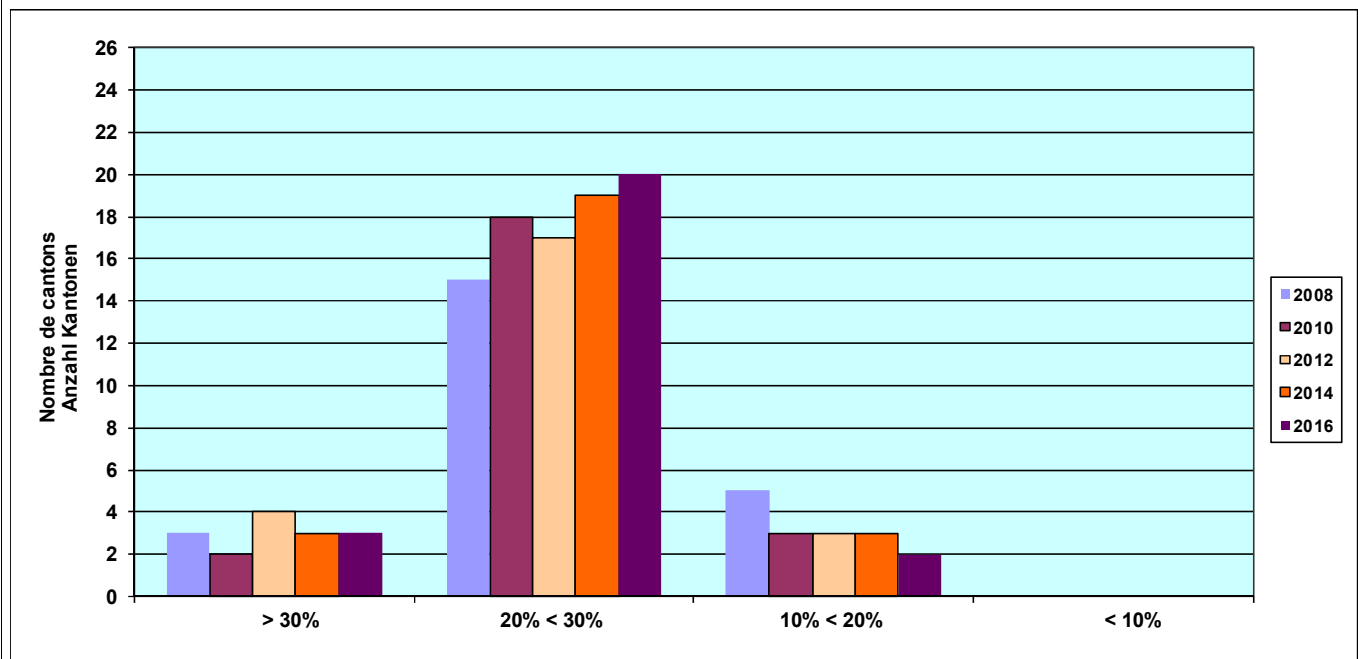


**Investitionsanteil
Investitionstätigkeit**

- < 10 % schwach
- 10 % - 20 % mittel
- 20 % - 30 % stark
- > 30 % sehr stark

**Quotité d'investissement
Activités d'investissements**

- < 10 % peu importantes
- 10 % - 20 % importance moyenne
- 20 % - 30 % importantes
- > 30 % très importantes



**Nettoschuld je Einwohner
net par habitant**
Endettement

Fremdkapital abzüglich Finanzvermögen

Les engagements diminués du patrimoine financier

	2013	2014	2015	2016
Aargau	226	-1'146	-913	-630
Appenzell A. Rh.	2'400	1'460	1'387	1'380
Appenzell I. Rh.	-1'870	-2'733	-4'733	-4'410
Basel-Landschaft	-939	-1'436	-1'431	-1'143
Basel-Stadt	10'448	9'944	9'313	9'950
Bern / Berne	-804	-859	-745	-1'099
Fribourg / Freiburg	1'504	1'756	1'687	1'778
Genève	-706	-947	-1'049	-1'118
Glarus	-1'740	-1'969	-2'021	-1'853
Graubünden	-1'314	-1'645	-3'381	-4'241
Jura	4'190	4'103	3'860	3'789
Luzern	2'440	2'296	2'132	1'970
Neuchâtel	3'509	3'678	4'303	3'966
Nidwalden	1'489	1'595	1'093	892
Obwalden	2'550	2'266	891	352
Schaffhausen	1'962	1'704	1'341	823
Schwyz	1'401	1'482	1'249	1'092
Solothurn	287	461	408	-608
St. Gallen	1'225	1'011	787	535
Thurgau	-131	5	157	149
Ticino	4'079	4'265	4'512	4'588
Uri	159	-737	-709	-570
Valais / Wallis	1'168	1'365	1'600	1'630
Vaud	3'248	3'348	3'374	3'497
Zug	-2'468	-2'242	-2'304	-1'809
Zürich	2'230	2'580	2'587	2'294

Nettoschuld je Einwohner in Franken
Endettement net par habitant en francs

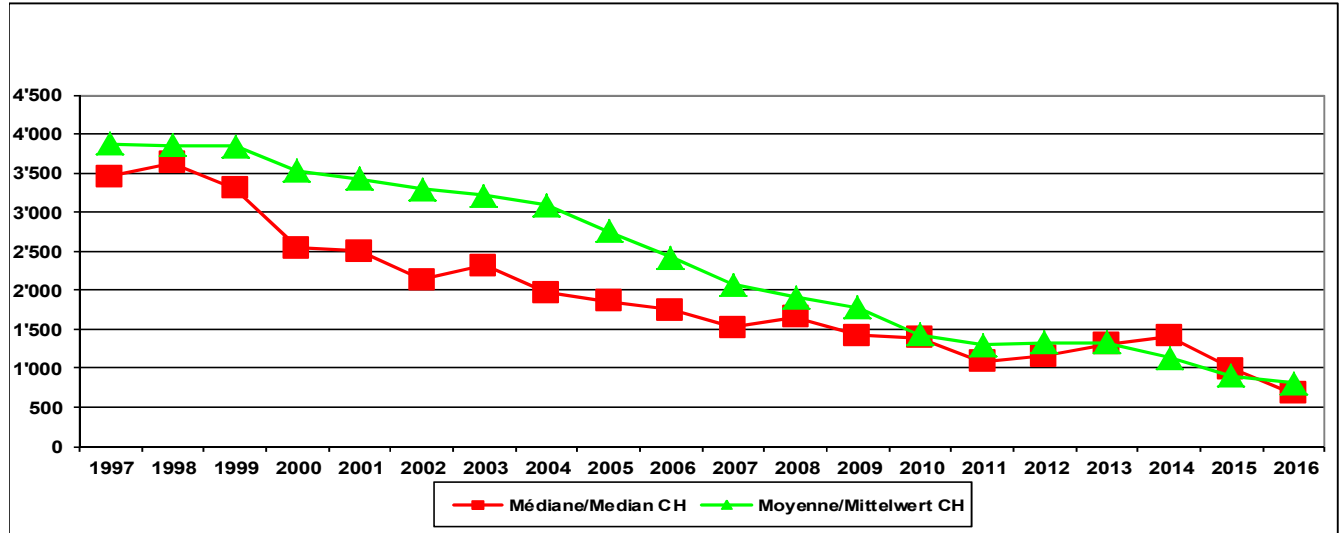
Richtwerte - Nettoschuld pro Einwohner < 1'000 tief 1'000 - 3'000 mittel 3'000 - 5'000 hoch > 5'000 sehr hoch	Valeurs indicatives - dette nette par habitant < 1'000 faible 1'000 - 3'000 moyen 3'000 - 5'000 haut > 5'000 très haut
<ul style="list-style-type: none"> Die Nettoschuld pro Einwohner wird auch oft als Gradmesser für die Verschuldung verwendet. Mit über 5'000 Franken gilt diese als sehr hoch. Die Aussagekraft dieser Kennzahl hängt allerdings von der richtigen Bewertung des Finanzvermögens ab. 	<ul style="list-style-type: none"> L'endettement net par habitant est une donnée également utilisée pour apprécier l'endettement. La qualité de cet indicateur dépend de l'évaluation correcte du patrimoine financier. Une part de 5'000 francs est considérée comme très élevée.
<p>Der Rekord beim Medianwert von 2015, der bei Fr. 992.-- lag, wurde mit Fr. 679.-- gebrochen. Es zeigt sich eine abnehmende Tendenz. Der Medianwert wird damit als „tief“ bewertet und hat bis zur Bewertung „mittel“ noch einen gewissen Spielraum.</p> <p>Der Höchstwert verbessert sich auf Fr. 9'950.--. Der tiefste Wert stellt ein Nettovermögen dar. Dieser steigt von Fr. 2'468.-- auf 4'410.--.</p> <p>18 von 26 Kantonen verzeichnen eine Verminderung der Nettoschuld oder eine Zunahme des Vermögens pro Einwohner.</p> <p>10 Kantone weisen ein Pro-Kopf-Vermögen aus, zwei mehr als im 2013.</p>	<p>Au niveau de la médiane, le record absolu de 2015 à Fr. 992.-- est battu avec Fr. 679.-- dans une tendance baissière. Elle est appréciée « faible » avec une réserve certaine par rapport à l'appréciation « moyen ».</p> <p>La borne inférieure à Fr. 9'950.-- s'améliore. Celle supérieure progresse également passant de Fr. 2'468.-- à Fr. 4'410.-- de...fortune par habitant.</p> <p>18 cantons sur 26 enregistrent une diminution de la dette nette par habitant ou une augmentation de la fortune par habitant.</p> <p>10 cantons enregistrent une fortune, en progression de deux par rapport à 2013.</p>

Nettoschuld pro Einwohner

Median - Mittelwert

Endettement net par habitant

Médiane - Moyenne

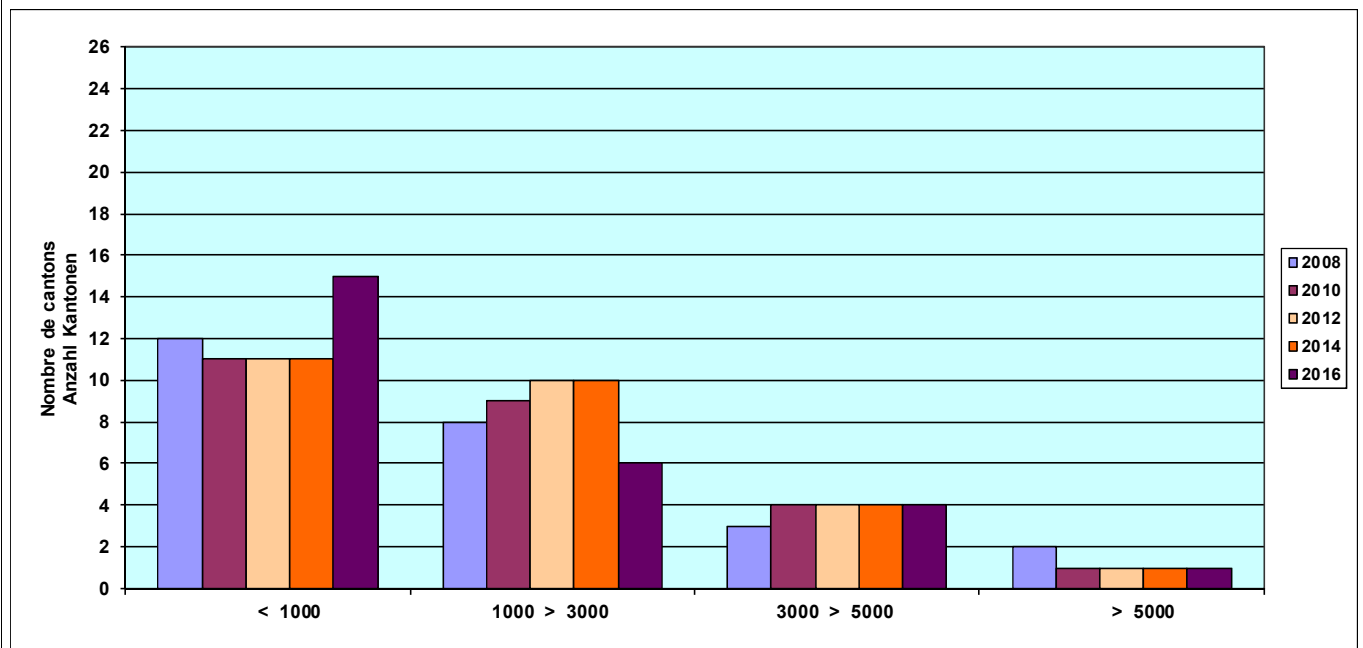


Nettoschuld pro Einwohner

< 1'000	tief
1'000 - 3'000	mittel
3'000 - 5'000	hoch
> 5'000	sehr hoch

Dette nette par habitant

< 1'000	faible
1'000 - 3'000	moyen
3'000 - 5'000	haut
> 5'000	très haut




<p>Entwicklung der Staatsfinanzen: Entwicklung der Staatsfinanzen: Resultate 2015 und Prognosen 2016–2018: Finanzlage der öffentlichen Haushalte verhalten positiv.</p> <p>Bern, 07.09.2017 - Die öffentlichen Haushalte schliessen 2015 zum ersten Mal seit zwei Jahren wieder positiv ab. Zum guten Ergebnis trugen in erster Linie die hohen Überschüsse des Bundes und der Sozialversicherungen bei. Im Zuge der langsamen Konjunkturaufhellung kann für den Gesamtstaat auch 2016 bis 2018 mit positiven Saldi gerechnet werden. Einzig die Gemeinden dürften im defizitären Bereich bleiben. Trotz dieser gedämpft optimistischen Lage kann bei den öffentlichen Finanzen in den nächsten Jahren nur teilweise mit einer weiteren Entschuldung gerechnet werden. Dies zeigen die neuen Zahlen der Finanzstatistik.</p>	<p>Évolution des finances publiques: résultats 2015 et projections 2016-2018: Timide amélioration des perspectives financières des administrations publiques</p> <p>Berne, 07.09.2017 - Pour la première fois depuis deux ans, les finances des administrations publiques présentent en 2015 un résultat positif, qui est principalement dû aux excédents élevés de la Confédération et des assurances sociales. Compte tenu du lent redressement conjoncturel, on peut s'attendre à ce que l'ensemble des administrations publiques enregistrent également des soldes positifs pour les années 2016 à 2018. Seuls les comptes des communes devraient rester déficitaires. Malgré cette légère amélioration, toutes les administrations publiques ne pourront pas réduire leur dette ces prochaines années, comme l'indiquent les nouveaux chiffres de la statistique financière.</p>
---	--

Neues aus den Kantonen

- Gesetze, Verordnungen, Kreisschreiben, Entscheide
- Literatur, Kurse, aktuelle Publikationen

Nouveautés cantonales

- Lois, ordonnances, circulaires, décisions fondamentales
- Littérature, cours, publications récentes



01.01.2016 - 31.12.2017

Aargau



Gesetze, Verordnungen, Kreisschreiben, Entscheide

b) Finanzausgleichsgesetz: Neues Finanzausgleichsgesetz, Verordnung sowie Dekret ab 31.12.2017

Appenzell I. Rh.



Gesetze, Verordnungen, Kreisschreiben, Entscheide

a) Gemeindegesetz, Verordnung: Standeskommissionsbeschluss über die Rechnungslegung vom 22. Oktober 2013

d) HRM2: Seit dem 1. Januar 2015 produktiv im Einsatz

Weitere Bemerkungen und Hinweise

Kennzahlen für das Geschäftsjahr 2016 nach konsolidierter Gesamtrechnung des Kantons und gemäss Definition Rechnungslegung HRM2 ermittelt

Basel-Landschaft Gesetze, Verordnungen, Kreisschreiben, Entscheide



a) Gemeindegesetz, Verordnung: Keine Anpassungen in Bezug auf die Finanzen.

b) Finanzausgleichsgesetz: Im Jahr 2017 wurde das Ausgleichsniveau für die Periode 2016-2017 rückwirkend per 1.1.2016 um 145 Franken angehoben (wegen der guten Steuererträge in diesen beiden Jahren). Dies führt zu Nachzahlungen an die Empfängergemeinden und zu Rückzahlungen an die Gebergemeinden im Jahr 2017.

c) Fusionsgesetz: Wir haben kein solches Gesetz.

d) HRM2: Die Neubewertungsreserven werden per Ende 2017 erfolgswirksam aufgelöst (70 von 86 Gemeinden haben eine solche).

Bern

Literatur, Kurse, aktuelle Publikationen

Die HRM2 Arbeitshilfe Gemeindefinanzen sowie die Arbeitshilfe für Rechnungsprüfungsorgane (nach PH60) liegen vor. Sie sind im Internet unter www.be.ch/hrm2 aufgeschaltet.

Weitere Bemerkungen und Hinweise

Die Gemeinden des Kantons Bern haben im 2016 flächendeckend HRM2 eingeführt. Zehn Testgemeinden haben HRM2 bereits im Jahr 2014 eingeführt und wurden deshalb für die Kennzahlenberechnung der Jahre 2014 und 2015 nicht berücksichtigt (u.a. die Stadt Bern). Dies hat insbesondere auf den Mittelwert der Kennzahl „Bruttoverschuldungsanteil“ einen Einfluss

Fribourg

Lois, ordonnances, circulaires, décisions fondamentales

Loi sur la péréquation financière intercommunale (LPFI) (RSF 142.1)

- > Avant-projet de loi modifiant la LPFI mis en consultation pour la procédure parlementaire

Avant-projet publié sous : www.fr.ch/scom, rubrique *Péréquation financière* → *Bases légales LPFI*

MCH2 et loi sur les finances communales

- > Projet de loi sur les finances communales en procédure parlementaire

Projet publié sous : www.fr.ch/scom, rubrique *Modèle comptable harmonisé* → *Bases légales MCH2*

Fusions de communes

- > Fusion du Grand-Fribourg

Lancement du projet de fusion du Grand Fribourg concernant : Avry, Belfaux, Corminboeuf, Fribourg, Givisiez, Granges-Paccot, Marly, Matran et Villars-sur-Glâne

[Périmètre provisoire](#)

- > Fusion intercantonale

Avant-projet de loi relatif à la fusion de la commune bernoise de Clavaleyres avec la commune fribourgeoise de Morat mis en consultation. Cet avant-projet donne le cadre permettant de réaliser un changement des frontières cantonales simultanément à une fusion.

[Consultation en ligne](#)

Publications

info'SCom

- > info'SCom 15 / 2017 : Recherche et consultation des dossiers concernant les enfants placés et les internés administratifs
- > info'SCom 16 / 2017 : La péréquation financière intercommunale pour l'année 2018

Documentation : www.fr.ch/scom, rubrique *info'SCom*

Autres informations

- > Au 1^{er} janvier 2017, le canton de Fribourg compte 136 communes.

Informations complémentaires : www.fr.ch/scom, rubrique *Fusions de communes*

Freiburg

Gesetze, Verordnungen, Kreisschreiben, Entscheide

Gesetz über den interkommunalen Finanzausgleich (IFAG) (SGF 142.1)

- > Gesetzesvorentwurf zur Änderung des IFAG in Vernehmlassung vor der parlamentarischen Beratung

Gesetzesvorentwurf: www.fr.ch/gema, Rubrik *Finanzausgleich* → *Gesetzliche Grundlagen IFAG*

HRM2 und Gesetz über den Finanzhaushalt der Gemeinden

- > Entwurf zum Gesetz über den Finanzhaushalt der Gemeinden in parlamentarischer Beratung

Entwurf: www.fr.ch/gema, Rubrik *Harmonisiertes Rechnungslegungsmodell* → *Gesetzliche Grundlagen HRM2*

Gemeindezusammenschlüsse

- > Fusion von Grossfreiburg

Fusionsprojekt Grossfreiburg: Gemeinden Avry, Belfaux, Corminboeuf, Freiburg, Givisiez, Granges-Paccot, Marly, Matran und Villars-sur-Glâne

[Provisorischer Perimeter](#)

- > Grenzüberschreitende Fusion

Gesetzesvorentwurf über den Zusammenschluss der bernischen Gemeinde Clavaleyres mit der freiburgischen Gemeinde Murten in der Vernehmlassung. Dieser Vorentwurf gibt den Rahmen vor, der eine Änderung der Kantons Grenzen und einen gleichzeitigen Gemeindezusammenschluss ermöglicht.

[Vernehmlassung Online](#)

Publikationen

info'GemA

- > info'GemA 15 / 2017: Aktensuche und Akteneinsicht betreffend fremdplatzierte Kinder und administrativ Verwahrte
- > info'GemA 16 / 2017: Der interkommunale Finanzausgleich im Jahr 2018

Dokumentation: www.fr.ch/gema, Rubrik *info'GemA*

Weitere Hinweise

- > Am 1. Januar 2017 zählte der Kanton Freiburg 136 Gemeinden.

Weitere Informationen: www.fr.ch/gema, Rubrik *Gemeindefusionen*

Genève



Lois, ordonnances, circulaires, décisions fondamentales

a) Loi et ordonnance sur les communes : Voir point d).

b) Loi sur la péréquation financière :

La loi sur le renforcement de la péréquation financière intercommunale et le développement de l'intercommunal a été modifiée en 2017. Plus précisément, les éléments suivants ont été changés :

- masse fiscale soumise à péréquation en application de la LRPF1 : 1.5 %,
- compensation de « ville-centre » : 0.5 équivalent-centime.

c) Loi sur les fusions :

La loi sur les fusions de communes (LFusC - B 6 12) a été votée par le Grand Conseil en date du 23 septembre 2016.

d) MCH2 :

La loi 11787 a été votée par le Grand Conseil en date du 3 juin 2016. Elle a pour but d'intégrer le MCH2 dans les communes genevoises mais également d'introduire trois nouveautés importantes, soit l'élaboration obligatoire d'un plan financier quadriennal, la nécessité pour les communes de plus de 50'000 habitants de se doter d'un service d'audit interne et l'obligation de mettre en place un système de contrôle interne proportionné. Cette loi entrera en vigueur dès le 1.1.2018 (premiers budgets et comptes selon MCH2 : exercice 2018). Un manuel d'utilisateur à l'attention des communes genevoises (incluant notamment les règles de comptabilité publique MCH2) a été élaboré.

Cours / publications

Plusieurs données sont publiées sur le site du service de surveillance des communes. En effet, les informations financières des dix dernières années, concernant les budgets, les comptes, la fiscalité, les statistiques et les données générales des communes sont accessibles, directement à l'écran, par commune et par année, ou dans leur globalité, par téléchargement des documents complets. Les brochures des statistiques annuelles ainsi que des indicateurs annuels y sont également disponibles.

Concernant mch2, plusieurs documents sont disponibles sur le site dont notamment le manuel d'utilisateur mch2, le plan comptable détaillé, les formations données, un modèle des comptes annuels, un exemple de plan financier quadriennal et une circulaire sur les retraitements des soldes d'ouverture pour le passage au mch2.

Graubünden



Gesetze, Verordnungen, Kreisschreiben, Entscheide

- a) Gemeindegesetz, Verordnung: Totalrevision Gemeindegesetz (Inkraftsetzung per 1. Juli 2018)

Literatur, Kurse, aktuelle Publikationen

HRM2: Praxisempfehlungen, Vorlagen, etc. siehe www.afg.gr.ch ⇨ Rechnungswesen

	2016					
	HRM1	Beurteilung	Ergebnis	HRM2	Beurteilung	Ergebnis
	84 Gemeinden			30 Gemeinden		
Selbstfinanzierungsgrad in %	149.3		ideal	160.4	Reduktion der Verschuldung	ideal
Selbstfinanzierungsanteil in %	23.1		gut	18.6		mittel
Zinsbelastungsanteil in %	-3.6	Tiefer Anteil	ideal	0.8	Tiefer Anteil	ideal
Kapitaldienstanteil in %	5.3		tragbar	10.0		tragbar
Bruttoverschuldungsanteil in %	62.2		gut	77.9		gut
Investitionsanteil in %	23.8		stark	19.6		mittel
Nettoschuld je Einwohner in Fr.	-4'241	Vermögen	tief	-5'933	Vermögen	tief

Jura



Lois, ordonnances, circulaires, décisions fondamentales

- a) Révision totale du Décret concernant l'administration financière des communes (en consultation).
- d) MCH2 : Elaboration du nouveau plan comptable MCH2 pour les communes jurassiennes.

Luzern



Gesetze, Verordnungen, Kreisschreiben, Entscheide

- a) Gemeindegesetz, Verordnung: (SRL 150) GG Anpassungen per 01.01.2018
- b) Finanzausgleichsgesetz: (SRL 160) FHGG und (SRL 161) FHGV neu ab 01.01.2018
- d) HRM2: Umsetzung in Gemeinden ab 01.01.2019

Neuchâtel



Lois, ordonnances, circulaires, décisions fondamentales

- d) MCH2 : Le service des communes a rendu en date du 8 novembre 2017 une circulaire relative aux modalités d'introduction du MCH2 dans les communes et a rappelé à ces dernières que le budget 2018 devait être établi selon les standards du nouveau modèle de compte harmonisé.

L'obligation pour les communes de dissoudre la réserve de retraitement du patrimoine financier après un an a été abolie.

Les modalités d'utilisation de la réserve de politique conjoncturelle et la période de référence permettant d'évaluer les diminutions de recettes ou les augmentations de charges font débat.

Autres informations et remarques à ce sujet

Dans le cadre de l'assainissement financier de l'Etat, le Grand Conseil a avalisé le 5 décembre 2017 une participation des communes à cet ouvrage se traduisant par un transfert d'un point d'impôt – impôt des personnes physiques, impôt des personnes morales et impôt des personnes taxées à la source – des communes à l'Etat. À compter de 2018, l'Etat prélève 62.5% de ces impôts, les communes 37.5% en moyenne.

Les indicateurs financiers des communes visés au chiffre 1^{er} ont été établis selon les standards du MCH2 pour l'ensemble des communes, et ce pour la première fois, et ce même si l'ensemble des communes n'avait pas encore passé au MCH2. Le SCOM a procédé aux adaptations requises afin de pouvoir présenter les indicateurs selon les exigences du MCH2 pour toutes les communes.

Schaffhausen



Gesetze, Verordnungen, Kreisschreiben, Entscheide

- d) HRM2: Das Finanzhaushaltsgesetz wurde total revidiert als Rechtsgrundlage für die Einführung HRM2. Der Kanton Schaffhausen führt HRM2 auf 2018 ein und die Gemeinden bis spätestens 2020.

Literatur, Kurse, aktuelle Publikationen

Anfang 2017 wurden den Gemeindebehörden zum Start der neuen Amtsperiode diverse Kurse (z.B. Grundlagen Finanzhaushalt, Kennzahlen) angeboten.

Weitere Bemerkungen und Hinweise

Im Kanton Schaffhausen ist eine Orientierungsvorlage in Arbeit betreffend Aufgaben- und Finanzierungsentflechtung. Gleichzeitig wird erstmals ein Bericht über die Wirksamkeit des innerkantonalen Finanzausgleiches zwischen dem Kanton und den Gemeinden in Bezug auf die mit dem Finanzausgleich angestrebten Ziele erstellt.

Schwyz



Gesetze, Verordnungen, Kreisschreiben, Entscheide

d) HRM2: Einführung HRM2 per 1.1.2020

Weitere Bemerkungen und Hinweise

Totalrevision des Finanz- und Haushaltsgesetzes wird im Kantonsrat im 2. Quartal 2018 behandelt und bildet Grundlage für Einführung HRM2 per 1.1.2020.

Solothurn



Literatur, Kurse, aktuelle Publikationen

- a) HRM2: [Hrm2-Einwohnergemeinden](#)
- b) Finanzausgleich EG: www.nfa.so.ch
- c) Finanzausgleich KG: Nfa-kirchen.so

St. Gallen



Gesetze, Verordnungen, Kreisschreiben, Entscheide

a) Gemeindegesetz, Verordnung:

Der Nachtrag zum Gemeindegesetz sowie die totalrevidierte Verordnung über den Finanzhaushalt der Gemeinden treten per 1. Januar 2019 in Kraft.

d) HRM2:

Das Rechnungsmodell der St.Galler Gemeinden (RMSG) wird per 1. Januar 2019 eingeführt. Weitere Informationen erhalten Sie unter www.rm.sg.ch.

Thurgau

Gesetze, Verordnungen, Kreisschreiben, Entscheide

HRM2: Seit 2016 sind die für die gesamtschweizerische Nutzung konzipierten easylearn Grundschulungsmodule für HRM2 abrufbar unter: www.finanzverwaltung.tg.ch → Gemeindefinanzen → Quicklinks easylearn Module HRM2

	2016					
	HRM1	Beurteilung	Ergebnis	HRM2	Beurteilung	Ergebnis
	49 Gemeinden			31 Gemeinden		
Selbstfinanzierungsgrad in %	69.5		problematisch	81.3	Zunahme der Verschuldung	Normafall
Selbstfinanzierungsanteil in %	9.9		schwach	10.6		mittel
Zinsbelastungsanteil in %	-2.7	Tiefer Anteil	ideal	0.6	Tiefer Anteil	ideal
Kapitaldienstanteil in %	3.8		tief	6.4		tragbar
Bruttoverschuldungsanteil in %	64.3		gut	98.2		gut
Investitionsanteil in %	15.3		mittel	15.2		mittel
Nettoschuld je Einwohner in Fr.	149		tief	-449	Vermögen	tief

Tessin

Lois, ordonnances, circulaires, décisions fondamentales

a) Loi et ordonnance sur les communes :

Révision de certains articles de la Legge organica comunale sur l'organisation des quartiers et l'attribution de compétences à l'administration en matière de contraventions

https://www4.ti.ch/fileadmin/POTERI/GC/allegati/rapporti/20932_7244R.pdf

Nouvelle réglementation des entreprises communales (et abrogation de la Legge sulla municipalizzazione dei servizi pubblici)

<https://www4.ti.ch/user/librerie/php/GC/allegato.php?allid=119493>

d) MCH2 :

Rapport du groupe de travail MCH2 approuvé par le Conseil d'Etat

Cours / publications

Piano cantonale delle aggregazioni. Progetto consultazione fase 2. Giugno 2017

www.ti.ch/pca

Cours destinés aux présidents des conseils communaux

Autres informations et remarques à ce sujet

Projet de réforme des compétences et flux financiers entre Canton et communes <https://www4.ti.ch/generale/ticino2020/la-riforma/>

Uri



Gesetze, Verordnungen, Kreisschreiben, Entscheide

- a) Gemeindegesezt, Verordnung:
Das Reglement über das Rechnungswesen der Einwohnergemeinden wurde per 1.1.2012 in Kraft gesezt.
- Mit Beschluss vom 28. September 2016 hat der Landrat ein Gemeindegesezt erlassen. Dieses Gesezt wurde an der Volksabstimmung vom 21. Mai 2017 angenommen und vom Regierungsrat auf den 1. Juni 2017 in Kraft gesezt.
- b) Finanzausgleichsgesezt:
An der Urnenabstimmung vom 28.09.2014 wurden zwei Änderungen beim Gesezt über den Finanz- und Lastenausgleich zwischen dem Kanton und den Gemeinden (FiLaG) angenommen, welche per 1. Januar 2015 in Kraft gesezt wurden:
1. Aufhebung des Widerspruchs der Berechnungsgrundlagen des Bildungslastenausgleichs gegenüber dem Anhang im FiLaG
 2. Ergänzende Anwendung der verfassungsmässigen Finanzkompetenzen des Kantons bei Programmvereinbarungen mit grösseren baulichen Investitionen
- c) Fusionsgesezt:
An der Urnenabstimmung vom 22.09.2013 wurde die Änderung der Kantonsverfassung vom Volk genehmigt. Inhalt: Um im Kanton Uri Gemeindefusionen verfahrensmässig und rechtlich zu ermöglichen, sind die Gemeinden nicht mehr namentlich in der Kantonsverfassung aufzuführen. Mit der Annahme der Änderung der KV ist die Existenz der Gemeinden nicht gefährdet. Hingegen wurde das Gesezt über die Gemeindefusionen (GFG) vom Volk abgelehnt. Inhalt: Das GFG hätte die rechtlichen und finanziellen Rahmenbedingungen für Gemeindefusionen im Kanton Uri verbessert. Es hätte die Finanzierung von Gemeindefusionen und Gemeindezusammenschlüssen mittels Kantonsbeiträgen erleichtert. Die Vorlage beruhte auf dem Prinzip der Freiwilligkeit.
- d) HRM2:
HRM2 wurde per 1.1.2012 in allen Urner Gemeinden eingeführt.

Valais



Lois, ordonnances, circulaires, décisions fondamentales

Le cadre législatif spécifique n'a pas évolué depuis 2012. Par contre la révision totale de la constitution pourrait influencer à terme les lois métiers en tenant compte des décisions parlementaires suivantes :

15.11.2017 – Entrée en matière: Décision concernant l'initiative populaire «Pour une révision totale de la Constitution du canton du Valais du 8 mars 1907»

Le Grand Conseil accepte l'entrée en matière par 107 voix contre 21 et 0 abstention.

16.11.2017 - Décision concernant l'initiative populaire "Pour une révision totale de la Constitution du canton du Valais"

Décidé par le Grand Conseil par 74 Oui contre 54 Non et 0 abstention (admission de l'initiative, révision par une constituante)

Le peuple valaisan se prononcera le 4 mars 2018.

Publications/Informations

Le premier rapport d'évaluation de la péréquation financière intercommunale sur la période 2012-2015 a été publié en septembre 2016. Les conclusions de [l'Administration Cantonale des Finances](#), statu quo, ont été relayées par le [Conseil d'Etat](#) et acceptées par le Grand Conseil.

Le rapport sur les finances communales 2016 à paraître dans le courant du premier trimestre 2018 confirme globalement la bonne santé financière des communes valaisannes. Les volumes très importants des investissements consentis ces dernières années avec leur cortège de charges induites structurelles ne semblent pas affecter négativement l'appréciation des indicateurs financiers.

Cours 2017

L'Etat du Valais et la Fédération des Communes valaisannes mettent sur pied au début de chaque période législative un programme de cours de formation destiné aux élus. Ils se réjouissent d'avoir enregistré 644 inscriptions représentant 96 Municipalités sur 126 aux 18 cours organisés avec les partenaires Centre Valaisan de Perfectionnement Continu et le Kompetenzzentrum für Regionalentwicklung Oberwallis. Les cours de déroulaient le mercredi en début de soirée sur la période mi-février à fin septembre.

Gesetze, Verordnungen, Kreisschreiben, Entscheide

Der spezifische Gesetzesrahmen hat sich seit 2012 nicht verändert. Hingegen dürfte die Totalrevision der Verfassung bei Berücksichtigung der nachfolgenden Parlaments-Beschlüsse letztendlich die einschlägigen Gesetze beeinflussen:

15.11.2017 - Eintretensdebatte: Beschluss betreffend die Volksinitiative „Für eine Totalrevision der Verfassung des Kantons Wallis vom 8. März 1907“

16.11.2017 - Der Grosse Rat beschliesst das Eintreten auf die Vorlage mit 107 gegen 21 Stimmen bei 0 Enthaltungen.

Beschluss betreffend die Volksinitiative "Für eine Totalrevision der Verfassung des Kantons Wallis"

Vom Grossen Rat beschlossen mit 74 Ja zu 54 Nein bei 0 Enthaltungen (Annahme der Initiative, Revision durch einen Verfassungsrat)

Das Walliser Volk wird am 4. März 2018 darüber befinden.

Publikationen

Der erste Bericht über die Evaluation des interkommunalen Finanzausgleichs für den Zeitraum von 2012-2015 ist im September 2016 erschienen. Die Schlussfolgerungen der [kantonalen Finanzverwaltung](#) sind vom [Staatsrat](#) weitergeleitet und vom Grossen Rat angenommen worden.

Der Bericht 2016 über die Gemeindefinanzen, der im Verlaufe des ersten Trimesters 2018 erscheinen wird, bestätigt die gesunde Finanzlage der Walliser Gemeinden. Das sehr hohen Investitionsvolumen und die damit verbundenen strukturellen Folgekosten der letzten Jahre scheinen sich nicht negativ auf die Bewertung der Finanzkennzahlen auszuwirken.

Kurse 2017

Zu Beginn jeder Legislaturperiode bietet der Staat Wallis zusammen mit dem Verband der Walliser Gemeinden den Behördenmitgliedern ein Ausbildungsprogramm an. Nicht weniger als 644 Einschreibungen konnten für die 18 Kurse verzeichnet werden, welche in Partnerschaft vom Kompetenzzentrum für Regionalentwicklung Oberwallis und dem Centre Valaisan de Perfectionnement Continu organisiert wurden. Dabei waren 96 von 126 Gemeinden in diesen Kursen vertreten.

Vaud



Lois, ordonnances, circulaires, décisions fondamentales

b) Loi sur la péréquation financière : Modifiée en 2016 avec premiers effets dès le 1er janvier 2017.

Modifiée en 2017 avec nouveaux effets pour les années 2018 et 2019

c) Loi sur les fusions : Aucun changement (révision en cours)

d) MCH2 : Un groupe de travail technique pour l'introduction de MCH2 dans les communes vaudoises va démarrer ses travaux au début de l'année prochaine.

La mise en place effective de MCH2 dans les communes vaudoises est prévue à partir de 2021.

Ce délai peut paraître un peu long mais le canton va en profiter pour adapter sa législation en relation avec la comptabilité des communes et c'est justement ce qui prolongera l'introduction de ce nouveau référentiel.

Autres informations

Suite à une révision des bases statistiques, nous nous sommes rendu compte que dans le passé nous n'avons pas calculé correctement certains des indicateurs demandés. Il s'agit notamment de la quotité des intérêts et de la quotité d'investissement. Dits indicateurs ont été recalculés alors que l'indicateur de la quotité de la charge financière a été généré.

Zug



Gesetze, Verordnungen, Kreisschreiben, Entscheide

a) Gemeindegesezt, Verordnung:

Ab dem 1. Januar 2018 wird die Finanzaufsicht über die Gemeinden im Kanton Zug durch die Finanzdirektion wahrgenommen (§ 23 Abs. 4 des Gemeindegesezt [BGS 171.1])

Zürich



Gesetze, Verordnungen, Kreisschreiben, Entscheide

a) Gemeindegesezt, Verordnung:

Das neue Gemeindegesezt vom 20. April 2015 und die Gemeindeverordnung vom 29. Juni 2016 treten auf den 1. Januar 2018 in Kraft. Die Jahresrechnung der Gemeinden, Zweckverbände und Anstalten wird ab dem 1. Januar 2019 nach den neuen Bestimmungen geführt.

b) Finanzausgleichsgesezt:

Gemeinde- und Wirksamkeitsbericht 2017 für die Jahre 2012 - 2015.

Internet: www.finanzausgleich.zh.ch > Wirksamkeit > Gemeinde- & Wirksamkeitsberichte

d) HRM2:

Umfassendes Handbuch über den Finanzhaushalt der Zürcher Gemeinden ist in Erarbeitung. Publikationszeitpunkt noch offen.

Literatur, Kurse, aktuelle Publikationen

Kommentar zum neuen Gemeindegesetz: Publikation im Frühjahr 2018.

Aufgrund von Datenkorrekturen weichen einige Finanzkennzahlen der Jahre 2013 bis 2015 von den im letzten Jahr gelieferten Zahlen ab.

Persönliche Notizen - Notes personnelles

Persönliche Notizen - Notes personnelles

Persönliche Notizen - Notes personnelles

Agenda

01.06/14.09/23.09.2018 - 15.03/14.06/19.09.2019
Séances de la commission / Sitzungen der Kommission



13.09.2018
Journée de travail à Olten, Arbeitstagung in Olten



19. / 20.09.2019
Assemblée générale à Appenzell Rhodes intérieures - Generalversammlung in Appenzell Innerrhoden

xx./ xx.xx.2021 L'AG sera organisée par le canton de Vaud – Die GV wird vom Kanton Waadt organisiert.

www.kkag-cacsfc.ch

Die News der Homepage unserer Konferenz stehen zur Ihrer Verfügung, damit Sie Ihre Neuigkeiten publizieren können. Nutzen Sie dieses Angebot - die Seite soll leben!

Les news du site Internet de la conférence sont à votre disposition pour annoncer vos nouveautés. Profitez ce cette offre - Faites vivre le site.

Autor und Herausgeber

KKAG

Redaktion

Francis Gasser

Verteilung

Die Zustellung der Publikation erfolgt per Mail. Zudem besteht die Möglichkeit, die *Info* Nr. 31 von der Internetseite der Konferenz herunterzuladen.

Falls Sie eine automatische Zustellung per e-Mail wünschen, wollen Sie dies bitte an die e-Mail-Adresse francis.gasser@kkag.cacsfc.ch mitteilen, damit wir Sie in unsere Verteilerliste aufnehmen können.

Auteur et éditeur

CACSFC

Rédaction

Francis Gasser

Distribution

La distribution de la publication se fait par mail. Vous avez également la possibilité de télécharger l' *Info* Nr. 31 sur le site de la conférence.

Si vous voulez recevoir automatiquement l'Info par courrier électronique, merci de communiquer votre adresse e-mail à l'adresse francis.gasser@kkag.cacsfc.ch afin que nous puissions vous inscrire dans notre liste de distribution.