





SPAGE
Lac-Rhône-Arve





Schéma de protection d'aménagement et de gestion des eaux

Annexe 4b
Actions sur le domaine public lacustre







Réseau hydrographique

-  Cours d'eau à ciel ouvert
-  Cours d'eau enterré
-  Tracé incertain
-  Surface inconstructible

Mesures proposées par tronçon

-  Accès public à l'eau
 -  Renaturation
 -  Activités lacustres
 -  Mise sous protection légale
- Limite des tronçons

Sites retenus activité professionnelle

	A venir	Actuel	A déménager
Entreprises			
Pêcheurs			

Août 2014

