

SPAGE Lac-Rhône-Arve-est

Schéma de protection d'aménagement et de gestion des eaux



Annexe 2i Loisirs

avril 2013





Infrastructures liées à des loisirs de plein air


- | | | | |
|---|--|---|---------------------|
|  | Zones de loisirs |  | Campings |
|  | Observatoires de la faune |  | Sports de plein air |
|  | Etangs de pêche |  | Plongée |
|  | Petites embarcations |  | Ports |
|  | Lieux de baignade contrôlés en qualité sanitaire | | |
|  | Lieux de baignade non-contrôlés en qualité sanitaire | | |

Accès public au lac

-  Oui
-  Oui - réglementé

Zones de navigation



-  Navigation avec limitation de la vitesse
-  Zones réservées au ski nautique
-  sentier pédestre selon LCPR
-  sentiers à thèmes

-  Emplacement où les chiens peuvent être lâchés toute l'année



Occupation du sol

-  lac et plans d'eau
-  urbanisée et à bâtir
-  agricole
-  bois et forêts
-  verdure urbaine
-  zone humide

Cours d'eau

-  Cours d'eau à ciel ouvert
-  Cours d'eau enterré

Limites

-  Bassins versants
-  Limite cantonale

