

SPAGE

Lac-Rhône-Arve-ouest









Schéma de protection d'aménagement et de gestion des eaux

Annexe 1c





Sites protégés

mai 2013




Sites protégés Suisse

-  Bas marais d'intérêt régional
-  Zones de pâturages sec
-  Zones alluviales
-  Zones de protection OBAT
-  Périmètre IFP
-  Périmètre OROEM
-  Périmètre RAMSAR
-  Périmètre Emeraudes

Sites protégés Genève

-  Réserves naturelles
-  Loi cantonale
-  Plan de site naturel
-  Règlement de protection







Objets classés

-  Ruine, vestige
-  Site archéologique
-  Site naturel



Sites protégés France

-  Arrêté de biotope
-  Site natura 2000
-  Périmètre ZNIEFF
-  Périmètre ZICO



Occupation du sol

-  lac et plans d'eau
-  urbanisée et à bâtir
-  agricole
-  bois et forêts
-  verdure urbaine
-  zone humide

Cours d'eau

-  Cours d'eau à ciel ouvert
-  Cours d'eau enterré

Limites

-  Bassins versants
-  Limite cantonale

