

SPAGE
Lac rive droite - nord


Schéma de protection d'aménagement et de gestion des eaux

Annexe 2c
Petites et moyennes crues
octobre 2011



Sensibilité aux petites et moyennes crues

-  Elevée
-  Moyenne
-  Faible


Zone de contact urbaine / cours d'eau

-  Zone de rejets dans le cours d'eau



Cours d'eau non classés

-  Cours d'eau à ciel ouvert
-  Cours d'eau enterré

Occupation du sol

-  lac et plans d'eau
-  urbanisée et à bâtir
-  agricole
-  bois et forêts
-  verdure urbaine
-  zone humide

Limites

-  Bassins versants
-  Limite cantonale

