

# SPAGE

## Lac rive droite - sud

Schéma de protection d'aménagement et de gestion des eaux

### Annexe 2b



### Etiage

novembre 2011


#### Impact de l'étiage

-  Elevé
-  Moyen
-  Faible

#### Cours d'eau non classés

-  Cours d'eau non permanent
-  Cours d'eau enterré



#### Points de prélèvement d'eau

-  Points de prélèvement

#### Occupation du sol

-  lac et plans d'eau
-  urbanisée et à bâtir
-  agricole
-  bois et forêts
-  verdure urbaine
-  zone humide



#### Limites

-  Bassins versants
-  Limite cantonale

#### Nappes

-  Superficielle

#### Zone d'échange

-  Nappe vers rivière
-  Rivière vers nappe

