

SPAGE
Lac rive droite - sud

Schéma de protection d'aménagement et de gestion des eaux



Annexe 2d
Inondations

novembre 2011



Risques liés aux inondations

-  Elevés
-  Moyens
-  Faibles






Zone inondable - périmètre indicatif

-  Zone d'expansion
-  Zone à risque



Cours d'eau non classés

-  Cours d'eau à ciel ouvert
-  Cours d'eau enterré

Occupation du sol

-  lac et plans d'eau
-  urbanisée et à bâtir
-  agricole
-  bois et forêts
-  verdure urbaine
-  zone humide

Limites

-  Bassins versants
-  Limite cantonale

