

**SPAGE**  
Lac rive droite - nord

Schéma de protection d'aménagement et de gestion des eaux



**Annexe 2d**  
**Inondations**

novembre 2011



**Risques liés aux inondations**

-  Elevés
-  Moyens
-  Faibles





**Zone inondable - périmètre indicatif**

-  Zone d'expansion
-  Zone à risque



**Cours d'eau non classés**

-  Cours d'eau à ciel ouvert
-  Cours d'eau enterré

**Occupation du sol**

-  lac et plans d'eau
-  urbanisée et à bâtir
-  agricole
-  bois et forêts
-  verdure urbaine
-  zone humide

**Limites**

-  Bassins versants
-  Limite cantonale

