



SPAGE
Lac rive droite - sud

Schéma de protection d'aménagement et de gestion des eaux





Annexe 1a
Carte cours d'eau

octobre 2011



Cours d'eau

-  Cours d'eau à ciel ouvert
-  Cours d'eau enterré

Occupation du sol

-  lac et plans d'eau
-  urbanisée et à bâtir
-  agricole
-  bois et forêts
-  verdure urbaine
-  zone humide

Limites

-  Bassins versants
-  Limite cantonale

