

# SPAGE



## Lac rive droite - nord

Schéma de protection d'aménagement et de gestion des eaux



### Annexe 1a Carte cours d'eau

octobre 2011



#### Cours d'eau

-  Cours d'eau à ciel ouvert
-  Cours d'eau enterré

#### Occupation du sol

-  lac et plans d'eau
-  urbanisée et à bâtir
-  agricole
-  bois et forêts
-  verdure urbaine
-  zone humide

#### Limites

-  Bassins versants
-  Limite cantonale

