





**SPAGE**  
Seymaz, Lac rive gauche

Schéma de protection d'aménagement et de gestion des eaux




**Annexe 2h**  
**Corridors pour la faune**

janvier 2011



**Classification des cours d'eau**

-  Non permanent
-  Non permanent piscicole
-  Permanent non piscicole
-  Permanent piscicole





**Obstacles**

-  Infranchissable aux poissons (toutes les espèces)
-  Difficilement franchissable aux poissons (toutes les espèces)
-  Infranchissable pour la petite faune terrestre




**Cours d'eau non classés**

-  Cours d'eau à ciel ouvert
-  Cours d'eau enterré

**Occupation du sol**

-  lac et plans d'eau
-  urbanisée et à bâtir
-  agricole
-  bois et forêts
-  verdure urbaine
-  zone humide

**Limites**

-  Bassins versants
-  Limite cantonale
-  Réseau routier principal

