












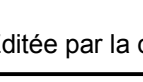


**Schéma de protection, d'aménagement
 et de gestion des eaux**
SPAGE Lac rive gauche
 Annexe 2f
Espace minimal affluents Seymaz

- Espace minimal**
-  surface inconstructible
 -  espace minimal
- Surfaces additionnelles**
-  surface inondable essentielle
 -  surface nature à conserver
 -  surface haut potentiel de renaturation
 -  surface pour mise à ciel ouvert
 -  projet de renaturation
 -  surface inondable avant travaux
- Réseau hydrographique**
-  à ciel ouvert
 -  enterré
 -  nouveau cours d'eau
 -  nouveau cours d'eau enterré
 -  autres, voûtages et canalisations
 -  kilométrage administratif (intervalle 100 m.)

L'espace minimal et les surfaces additionnelles sont indicatifs sur le territoire français.

Echelle: 1:5'000
 Composition du plan:
 Plan d'ensemble (échelle de référence: 1:2'500)
 Edité par la direction générale de l'eau - DGEau
 Décembre 2010

