

SPAGE

Seymaz, Lac rive gauche

Schéma de protection d'aménagement et de gestion des eaux

Annexe 2e

Etat du lit et des berges


décembre 2010


Etat du lit et des berges

 Satisfaisant


 Insatisfaisant


Cours d'eau non classés

 Cours d'eau à ciel ouvert


 Cours d'eau enterré ou canalisation


Occupation du sol


 lac et plans d'eau

 urbanisée et à bâtir


 agricole

 bois et forêts


 verdure urbaine

 zone humide

Limites

 Bassins versants

 Limite cantonale

 Réseau routier principal

