

# SPAGE

## Aire - Drize

Schéma de protection d'aménagement et de gestion des eaux

### Annexe 4

#### Protection des personnes et des biens

mai 2009




#### Légende




- Aire aval pont du Centenaire et Arande  
Carte des dangers dus aux crues

- Aire entre Certoux et le pont du Centenaire  
Carte des dangers sur la base du projet de renaturation 2ème étape

-  Danger élevé
-  Danger moyen
-  Danger faible
-  Danger résiduel

- Drize  
Carte indicative des dangers

-  Couloir de crue
-  Zone de laminage
-  Zone de stockage

-  Cours d'eau à ciel ouvert
-  Cours d'eau enterré ou canalisation
-  Fiches action

