REPUBLIQUE ET CANTON DE GENEVE
Département de l'intérieur et de la mobilité

POST TENEBRAS LUX

Schéma de protection, d'aménagement et de gestion des eaux
SPAGE

Annexe 2f

Espace minimal de l'Aire et affluents

Espace minimal
- surface inconstructible
- espace minimal
- espace minimal provisoir (selon projet de renaturation)

Surfaces additionelles
- surface inondable essentielle
- surface nature à conserver
- surface haut potentiel de renaturation

Réseau hydrographique
- à ciel ouvert
- enterré
- fossé
- autres, voûtages et canalisations
- ancien tracé de l'aire renaturée
- canalisation déconectée du réseau hydrographique
- projet de renaturation

Kilométrages
- kilométrage administratif (intervalle 100 m.)

L'espace minimal et les surfaces additionelles sont indicatifs sur le territoire français.

N

Echelle: 1:5'000

Composition du plan:
Plan d'ensemble (échelle de référence: 1:2'500)

Editée par la direction générale de l'eau - DGEau
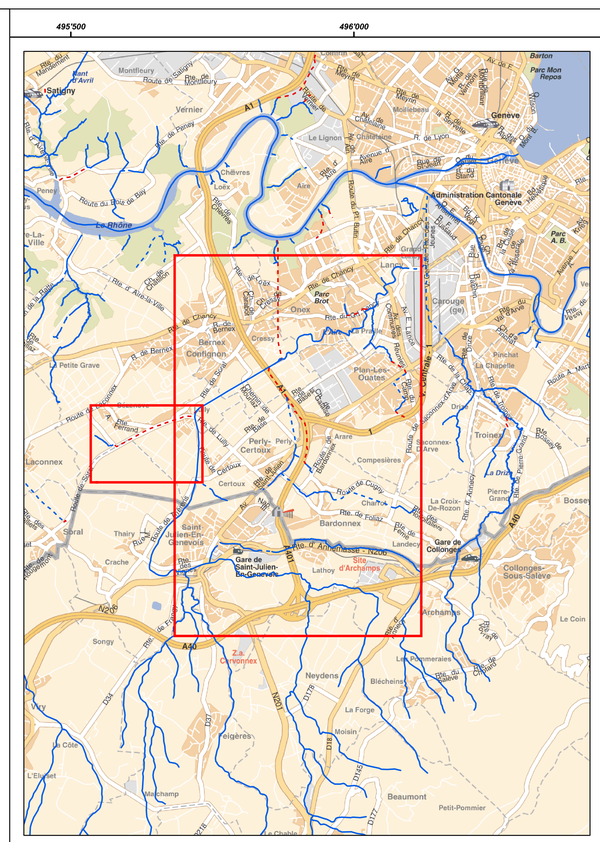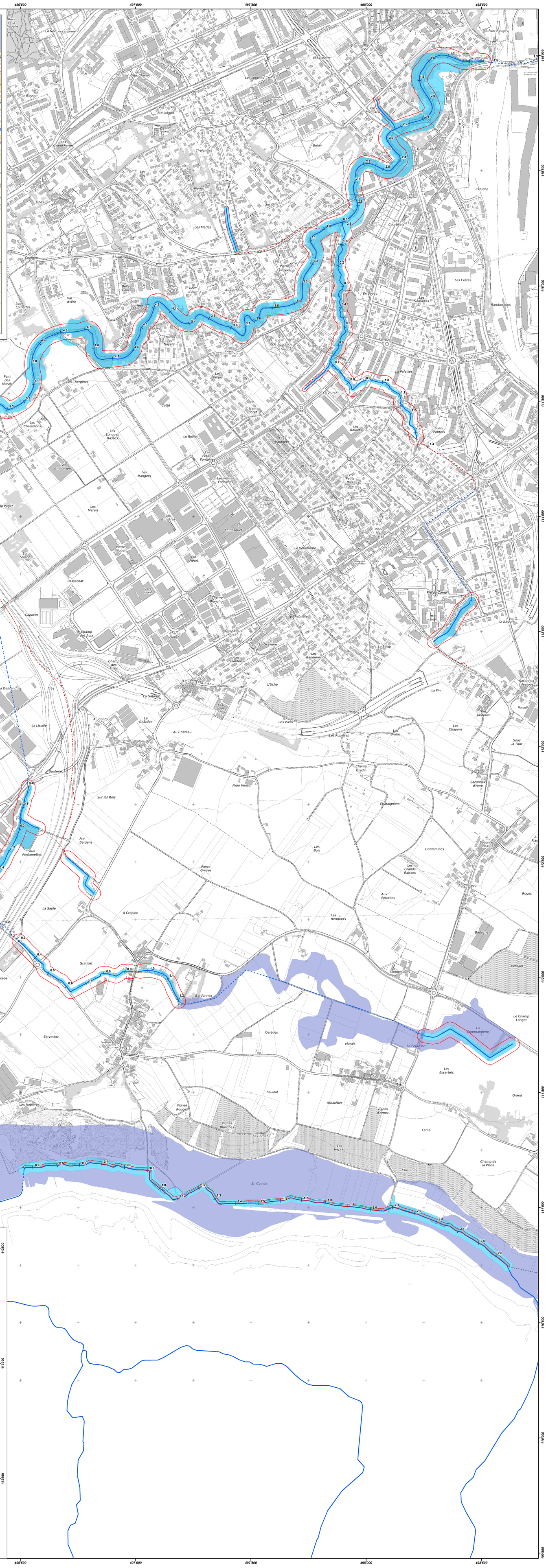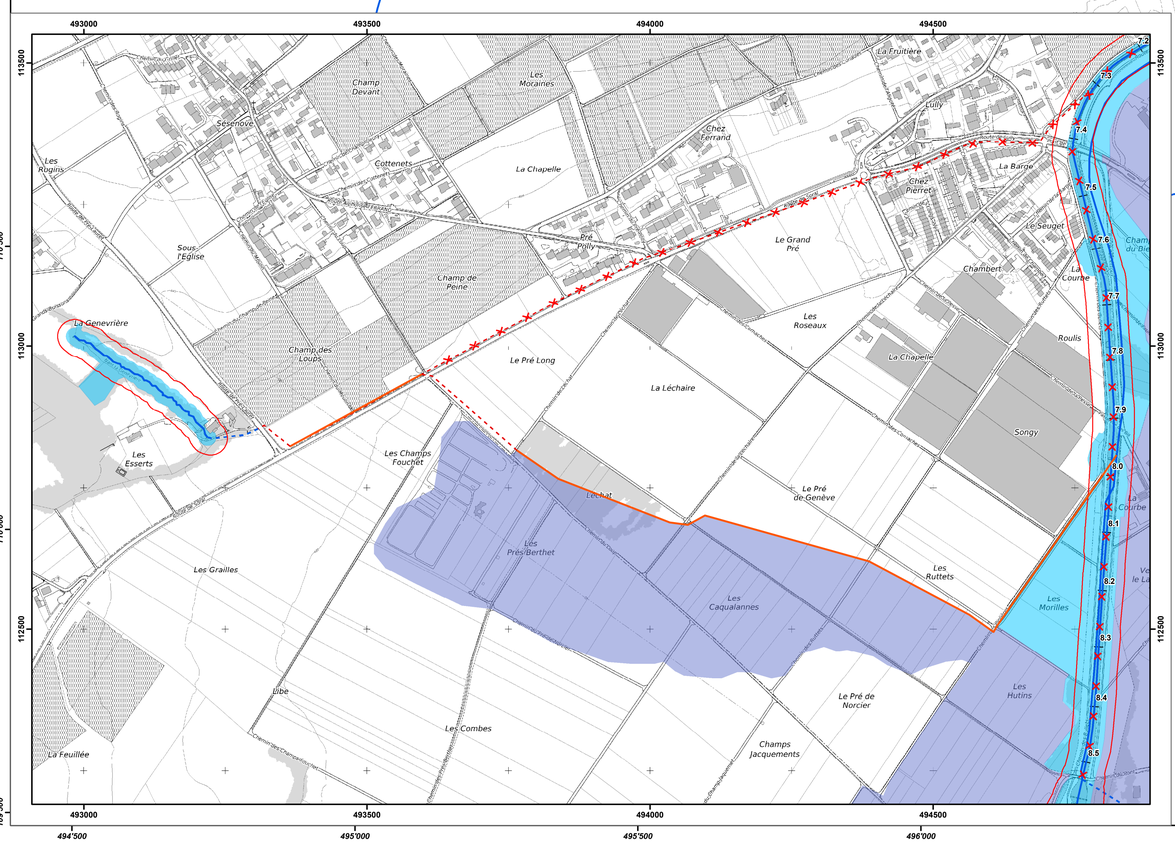
Janvier 2010