

SPAGE

Aire - Drize

Schéma de protection d'aménagement et de gestion des eaux

Annexe 2e

Etat du lit et des berges


déc 2008

Etat du lit et des berges

 Satisfaisant


 Insatisfaisant


Cours d'eau non classés


 Cours d'eau à ciel ouvert


 Cours d'eau enterré ou canalisation

Occupation du sol


 Zone urbanisée et à bâtir


 Zone agricole


 Zone de bois et forêts

 Zone de verdure

Limites

 Bassin versant

 Limite cantonale

 Réseau routier principal

