






SPAGE Aire - Drize

Schéma de protection d'aménagement et de gestion des eaux



Annexe 2d Inondations

déc 2008





Risques liés aux inondations

-  Elevés
-  Moyens
-  Faibles
-  Zone d'expansion ou de rétention d'importance
-  Zone à risque




Cours d'eau non classés

-  Cours d'eau à ciel ouvert
-  Cours d'eau enterré ou canalisation

Occupation du sol

-  Zone urbanisée et à bâtir
-  Zone agricole
-  Zone de bois et forêts
-  Zone de verdure

Limites

-  Bassin versant
-  Limite cantonale
-  Réseau routier principal

