

SPAGE

Aire - Drize

Schéma de protection d'aménagement et de gestion des eaux

Annexe 2b




Etiage

déc 2008



Sévérité de l'étiage

-  Elevée
-  Moyenne
-  Faible





Puits de captage dans les nappes

-  Puits à usage agricole
-  Puits à usage ménager
-  Source captée




Cours d'eau non classés

-  Cours d'eau à ciel ouvert
-  Cours d'eau enterré ou canalisation



Occupation du sol

-  Zone urbanisée et à bâtir
-  Zone agricole
-  Zone de bois et forêts
-  Zone de verdure

Limites

-  Bassin versant
-  Limite cantonale
-  Réseau routier principal

Nappes

-  Superficielle
-  Temporaire

