

SPAGE

Aire - Drize



Schéma de protection d'aménagement et de gestion des eaux

Annexe 1





Carte cours d'eau

Septembre 2009




Cours d'eau non classés

-  Cours d'eau à ciel ouvert
-  Cours d'eau enterré ou canalisation



Occupation du sol

-  Zone urbanisée et à bâtir
-  Zone agricole
-  Zone de bois et forêts
-  Zone de verdure

Limites

-  Bassin versant
-  Limite cantonale
-  Réseau routier principal

Nappes

-  Superficielle
-  Temporaire

