2023

MÉMENTO STATISTIQUE DU CANTON DE GENÈVE

REPUBLIQUE ET CANTON DE GENEVE

POST TENEBRAS LUX

BCGE

StatistiqueGenève

SOMMAIRE

Canton de Genève	**1-17**
Espace et environnement	1
Population et mouvement de la population	2
Travail et rémunération	4
Prix, immobilier et emploi	5
Entreprises, commerce extérieur et PIB	6
Banques et organisations internationales	7
Agriculture et sylviculture	8
Construction et logement	9
Energie et tourisme	10
Mobilité et transports	11
Protection sociale	12
Santé	13
Education	14
Culture et politique	15
Finances publiques et finances des ménages	16
Justice, sécurité et criminalité	17
Communes genevoises	**18-26**
Cartes	18
Espace et environnement	19
Population	20
Emploi	22
Construction et logement	23
Éducation	24
Politique	25
Finances publiques	26
Cantons suisses	**27**
Genève et la Suisse	**28**

EXPLICATION DES SIGNES ET ABRÉVIATIONS

-	valeur nulle
0	valeur inférieure à la moitié de la dernière position décimale retenue
...	donnée inconnue
///	aucune donnée ne peut correspondre à la définition
e	valeur estimée
p	donnée provisoire
r	donnée révisée
♀	femme

ÉDITION

Responsable de la publication : Hervé Montfort
Mise en page : Stéfanie Bisso
Imprimeur : Atar Roto Presse SA, Genève
Tirage : 2 000 exemplaires.

© OCSTAT, Genève, juin 2023
Reproduction autorisée avec mention de la source.

Dans la conduite de ses activités, l'OCSTAT s'est engagé à respecter la charte de la statistique publique de la Suisse.

ESPACE ET ENVIRONNEMENT

GÉOGRAPHIE

Superficie du canton : 282,5 km^2 avec le lac, 245,7 km^2 sans le lac
Point le plus élevé : Monniaz (Jussy), 516 m.
Point le plus bas : Vers Vaux (Chancy), 332 m.
Frontières cantonales avec Vaud[1] : 4,6 km ; avec la France : 105,2 km.

SURFACES DES ZONES D'AFFECTATION (2022)[2]	En km^2	En %
Zones à bâtir		
1re, 2e et 3e zones (habitation et activités)[3]	22,8	8,1
4e zone (principalement maisons d'habitation)	13,1	4,6
5e zone (villas)	29,3	10,4
Zones industrielles et artisanales	7,2	2,5
Zones aéroportuaire et ferroviaire	4,9	1,7
Zone agricole et de hameaux	126,6	44,8
Zone des bois et forêts	29,9	10,6
Zones de verdure et de délassement, sportives, jardins familiaux	8,3	2,9
Zone des eaux et des rives	40,4	14,3
Total	**282,5**	**100,0**

OBSERVATIONS MÉTÉOROLOGIQUES	2012	2021	2022
Température moyenne (degré Celsius)	10,9	10,9	12,8
Minimum absolu	- 11,4	- 6,5	- 6,3
Maximum absolu	34,5	32,2	38,3
Nombre de jours de pluie et de neige[4]	138	127	123
Millimètres d'eau tombée (pluie ou neige fondue)	970	867	694
Centimètres de neige	30	30	11
Heures d'ensoleillement	1 938	1 950	2 343

Température mensuelle moyenne en 2021 et 2022 (en degré Celsius)

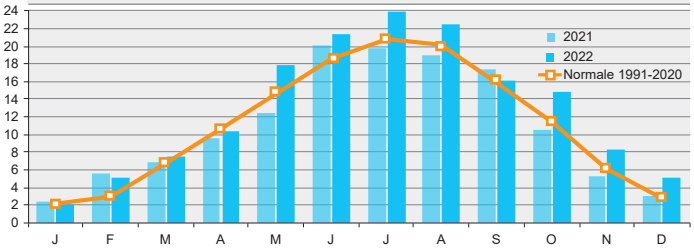

DÉCHETS URBAINS DES MÉNAGES (tonne)	2011	2020	2021
Déchets incinérés	116 904	103 854	104 711
Ordures ménagères	111 686	99 584	97 651
Déchets encombrants	5 218	4 271	6 959
Déchets recyclés	78 264	81 542	85 051
dont déchets organiques	32 350	34 592	35 961
dont verre	12 843	15 115	15 157
dont papier / carton	27 202	24 970	27 551
Total des déchets urbains des ménages	**195 168**	**185 396**	**189 762**
Déchets incinérés des ménages (en kg/habitant)	250,4	204,1	204,5

[1] Sans les deux enclaves de Céligny (13,8 km). [2] Les zones de développement et les zones protégées sont inclues dans leur zone d'affectation respective. [3] Zones destinées à l'habitation, au commerce et aux autres activités tertiaires ; des activités artisanales peuvent y être admises. [4] Au moins 0,3 millimètre de pluie ou de neige fondue dans la journée.

POPULATION RÉSIDANTE

POPULATION SELON L'ORIGINE[1]	2012	2022	2022 (%)
Genevois	167 428	195 783	37,8
Confédérés	113 726	107 954	20,8
Etrangers	189 358	214 065	41,3
Total	**470 512**	**517 802**	**100,0**

POPULATION SELON L'ÂGE (2022, en %)	Hommes	Femmes	Total
0 - 19 ans	22,1	19,8	20,9
20 - 39 ans	28,3	27,2	27,7
40 - 64 ans	35,1	34,5	34,8
65 - 79 ans	10,4	12,1	11,3
80 ans ou plus	4,1	6,4	5,3
Total	**100,0**	**100,0**	**100,0**

Pyramide des âges de la population du canton, à fin 2022

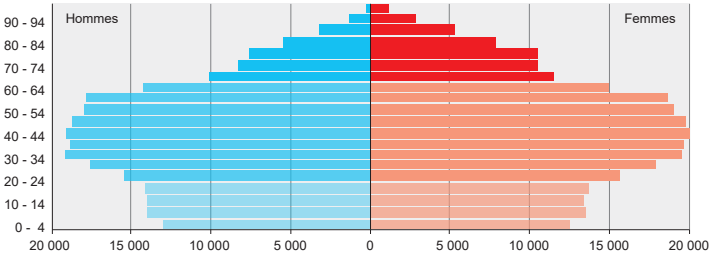

ÉTRANGERS SELON LA NATIONALITÉ	2012	2022	2022 (%)
Pays de l'Union européenne[2]	121 767	125 810	58,8
Espagne	13 830	16 032	7,5
France	26 070	36 736	17,2
Italie	20 261	20 811	9,7
Portugal	35 284	31 953	14,9
Autres pays de l'UE	26 322	19 409	9,1
Autres pays d'Europe	16 039	28 021	13,1
Amérique	17 326	19 783	9,2
Afrique	17 239	18 316	8,6
Asie	16 006	21 114	9,9
Océanie	884	792	0,4
Apatrides, nationalité inconnue	97	229	0,1
Total	**189 358**	**214 065**	**100,0**

ÉTRANGERS SELON LE PERMIS	2012	2022	2022 (%)
Autorisations de séjour de courte durée (permis L)	3 682	3 597	1,7
Autorisations de séjour (permis B)	54 188	67 997	31,8
Autorisations d'établissement (permis C)	103 862	114 020	53,3
Fonctionnaires internationaux[3]	24 241	20 614	9,6
Personnes relevant du domaine de l'asile	3 385	4 184	2,0
Personnes à protéger (permis S)	///	3 653	1,7
Total	**189 358**	**214 065**	**100,0**

[1] La population résidante comprend les Suisses et les étrangers titulaires d'une autorisation de séjour officielle. Situation en fin d'année. [2] Avant 2021, UE 28 avec le Royaume-Uni. Dès 2021, UE 27 sans le Royaume-Uni. [3] Y compris les membres de leur famille.

MOUVEMENT DE LA POPULATION

NAISSANCES VIVANTES	2011	2020	2021 (p)
Total	**5 005**	**5 164**	**5 255**
Nombre de garçons pour 100 filles	109,4	110,3	106,2
Enfants nés hors mariage (%)	25,2	33,3	35,0
Nombre moyen d'enfants par femme	1,41	1,37	1,39

DÉCÈS SELON L'ÂGE	2011	2020	2021 (p)
0 - 19 ans	21	45	18
20 - 39 ans	57	43	39
40 - 59 ans	255	257	252
60 - 79 ans	960	1 121	913
80 ans ou plus	1 763	2 794	2 070
Total	**3 056**	**4 260**	**3 292**

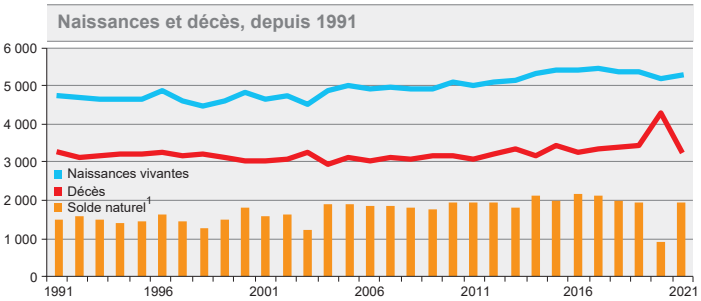

MARIAGES	2011	2020	2021 (p)
Total	**2 240**	**1 651**	**2 018**
Age moyen au mariage (ans) : hommes célibataires[2]	32,3	33,9	33,5
Age moyen au mariage (ans) : femmes célibataires[2]	30,4	31,9	31,8

DIVORCES	2011	2020	2021 (p)
Total	**1 230**	**1 043**	**1 207**
Couples avec enfants nés vivants du mariage	548	524	593
Couples sans enfant	682	519	614

ACQUISITIONS DE LA NATIONALITÉ SUISSE	2012	2021	2022 (p)
Naturalisations ordinaires	1 975	1 783	2 601
Naturalisations facilitées	377	540	495
Autres modes d'acquisition[3]	3	24	23
Total	**2 355**	**2 347**	**3 119**
Taux d'acquisition de la nationalité suisse (%)[4]	6,9	6,3	7,5

MOUVEMENTS MIGRATOIRES[5]	2012	2021	2022
Personnes immigrées	24 672	20 991	26 094
dont étrangers	20 120	16 271	21 712
Personnes émigrées	22 522	19 727	21 899
dont étrangers	15 424	11 991	13 562
Solde migratoire (immigrés - émigrés)	**2 150**	**1 264**	**4 195**
Suisses	- 2 546	- 3 016	- 3 955
Etrangers	4 696	4 280	8 150

[1] Solde naturel : naissances-décès. [2] Quel que soit l'état matrimonial du conjoint. [3] Par constatation ou reconnaissance de la nationalité suisse ; par réintégration ; adoption par un citoyen suisse. [4] Nombre d'acquisitions en % de la population étrangère permanente. [5] Mouvements migratoires entre le canton de Genève et les autres cantons suisses ou l'étranger.

TRAVAIL ET RÉMUNÉRATION

POPULATION RÉSIDANTE ACTIVE (fin 2021)[1]	Hommes	Femmes	Total
Personnes actives occupées	109 789	100 800	210 589
A plein temps	91 661	54 810	146 471
A temps partiel	18 128	45 990	64 118
Personnes sans emploi	13 873	12 219	26 092
Total	**123 662**	**113 018**	**236 681**
Taux d'activité (%)[2]	66	55	60

CHÔMAGE (moyenne annuelle)	2021	2022
Chômeurs inscrits	12 360	9 683
Chômeurs de longue durée (%)[3]	25,7	21,7
Chômeurs âgés de 15 à 24 ans (%)	6,2	6,2
Taux de chômage (%)	5,0	3,9

FRONTALIERS ÉTRANGERS ACTIFS (en fin d'année)	2012	2021 (p)	2022 (p)
Total	70 699	97 026	104 795
Femmes (%)	39,0	38,0	38,0
Moins de 30 ans (%)	20,7	16,8	17,7
50 ans ou plus (%)	18,0	20,8	20,7

NOUVEAUX TITULAIRES D'UN PERMIS FRONTALIER	2012	2021	2022
Domiciliés dans l'Ain (%)	19,3	19,0	19,0
Domiciliés en Haute-Savoie (%)	69,4	64,1	64,0
Autres départements français (%)	10,3	14,7	15,0
Autres pays (%)	1,0	2,3	2,1
Total (%)	100,0	100,0	100,0
Nouveaux permis frontaliers (total annuel)	**15 691**	**15 824**	**21 125**

Principales communes de résidence des nouveaux titulaires d'un permis frontalier, en 2022 (%)

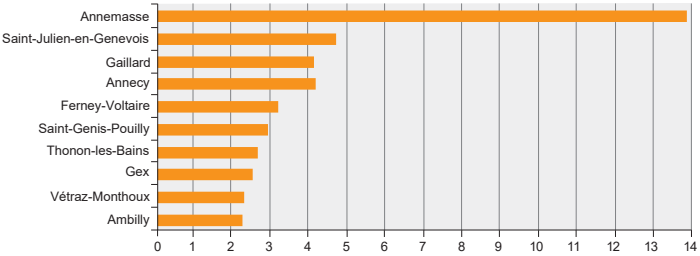

SALAIRE MENSUEL BRUT (2020, en franc)[4]	Hommes	Femmes	Total
Ensemble des salariés	**7 639**	**7 477**	**7 555**
Industries manufacturières	7 773	6 925	7 504
Construction	6 341	6 011	6 335
Commerce de détail	5 234	4 924	5 045
Services financiers	12 894	10 245	11 820
Santé humaine et action sociale	7 823	7 514	7 598
Administration publique	10 068	8 701	9 344

[1] Personnes âgées de 15 ans ou plus exerçant une activité professionnelle d'au moins une heure par semaine ainsi que les personnes sans emploi ; sans les fonctionnaires internationaux ni les diplomates. [2] Personnes actives en % de la population résidante âgée de 15 ans ou plus. [3] Chômeurs depuis plus d'une année. [4] Salaire médian standardisé à 40 heures de travail par semaine.

PRIX ET IMMOBILIER

PRIX À LA CONSOMMATION (variation, en %)[1]	2012-2022	2020-2021	2021-2022
Indice général	**3,9**	**1,2**	**2,5**
Biens	1,4	1,8	4,4
Services	5,6	0,9	1,1
Biens et services du pays	5,4	0,6	1,7
Biens et services de l'étranger	0,2	3,4	5,0

LOYER MENSUEL DES LOGEMENTS (mai 2022)[2]	Trois pièces[3]	Quatre pièces[3]	Cinq pièces[3]
En franc, en moyenne			
Ensemble des logements	**1 235**	**1 518**	**1 851**
Logements à loyer libre	1 298	1 570	1 900
occupés par un locataire	1 319	1 608	1 950
occupés par un coopérateur	791	932	1 166
Subventionnés selon la loi cantonale LGL	884	1 233	1 581
HBM	722	957	1 244
HLM	948	1 239	1 563
HM	1 083	1 482	1 808
Logements construits après 2011			
Logements à loyer libre	1 884	2 308	2 974
Logements en zone de développement (ZDLOC)[4]	1 311	1 800	2 226

TRANSACTIONS IMMOBILIÈRES (2021)	Nombre	Valeur (mio fr.)	Prix médian au m² (fr.)
Propriété par étage : appartements	1 624	2 229	9 541
Propriété par étage : locaux	71	112	6 716
Maisons individuelles	834	2 645	…
Terrains non bâtis	136	160	78

EMPLOI

EMPLOIS EN ÉQUIVALENTS PLEIN TEMPS	2011	2019	2020
Secteur primaire	1 331	1 507	1 474
Secteur secondaire	43 192	46 754	46 473
Secteur tertiaire	254 361	287 259	283 899
Total	**298 884**	**335 520**	**331 846**
Femmes (%)	40,4	40,9	41,1

Emplois en équivalents plein temps selon l'activité économique, en 2020 (en millier)

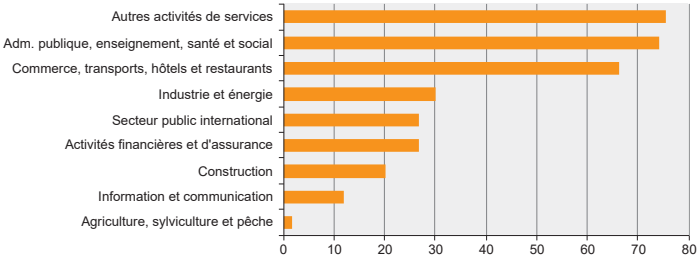

[1] Variation de décembre à décembre. [2] Sans charges ni location éventuelle de garage ; surtaxe, allocation personnalisée ou subvention HM non comprise. [3] Cuisine comprise. [4] Les loyers des logements en zone de développement sont contrôlés pendant les premiers dix ans après la construction (régime ZDLOC).

ENTREPRISES, COMMERCE ET PIB

ENTREPRISES ET EMPLOIS (2020)	Entreprises	EPT[1]
Entreprises du secteur privé	**38 544**	**245 120**
Sociétés anonymes (SA)	9 369	157 854
Sociétés à responsabilité limitée (SARL)	7 616	31 033
Autres sociétés de capitaux	406	8 519
Raisons individuelles	18 065	20 165
Sociétés simples, en nom collectif et en commandite	860	3 225
Associations, fondations	2 228	24 324
Entreprises du secteur public	**410**	**86 725**
Total	**38 954**	**331 846**

CRÉATIONS D'ENTREPRISES[2]	2019	2020
Nouvelles entreprises	**3 276**	**3 094**
Secteur secondaire	410	418
Secteur tertiaire	2 866	2 676
Emplois créés	**4 519**	**4 825**
Secteur secondaire	724	735
Secteur tertiaire	3 795	4 090

COMMERCE EXTÉRIEUR EN VALEUR (2021)	Import.	Export.
Total (million de francs)	**18 022**	**25 054**
Horlogerie (%)	4,7	44,7
Bijouterie (%)	19,1	18,1
Produits chimiques (%)	6,1	8,5
Véhicules, matériels de transport (%)	3,9	0,8
Machines, équipements (%)	3,2	1,6
Or en barres, monnaies, métaux précieux, etc. (%)	44,0	20,7
Autres (%)	19,0	5,7

Dix principaux partenaires commerciaux du canton, en 2021 (%)[3]

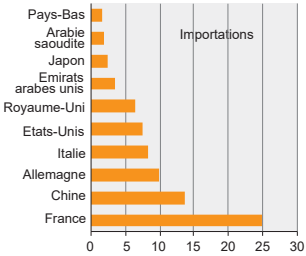

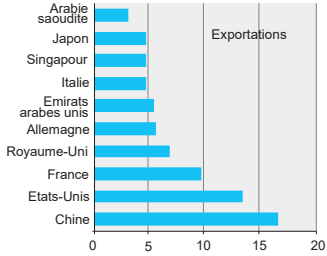

FAILLITES[4]	2021	2022
Ouvertures de faillite	1 457	1 402
Clôtures de procédure de faillite	1 478	1 236
Procédures ordinaires et sommaires	670	522
Pertes résultant des liquidations de procédures (million de fr.)	325	173

PRODUIT INTÉRIEUR BRUT (PIB)[5]	2021 (p)	2022 (p)
PIB cantonal total (million de francs)	55 577	58 802
PIB cantonal par habitant (franc)	109 426	114 914

[1] Emplois exprimés en équivalents plein temps (EPT). [2] Entreprises créées ex nihilo. [3] Sans or en barres, monnaies, métaux précieux, pierres gemmes, objets d'art et antiquités. [4] Faillites à l'encontre de personnes morales ou physiques. [5] PIB aux prix courants.

BANQUES

COMPTOIRS BANCAIRES	2011	2020	2021
Banques cantonales	22	21	21
Grandes banques	38	32	37
Banques Raiffeisen	6	5	4
Autres banques suisses	25	34	33
Banques en mains étrangères	69	48	47
Succursales de banques étrangères	12	5	6
Banquiers privés	8	1	1
Total	**180**	**146**	**149**

ACTIVITÉ BANCAIRE	2011	2020	2021
Epargne (million de francs)[1]	19 854	21 386	19 091
dont grandes banques (%)	49,4	50,4	50,6
Créances hypothécaires (million de francs)[2]	40 305	54 581	57 586
dont grandes banques (%)	55,9	50,0	48,9

Epargne et créances hypothécaires, depuis 2001 (million de francs)

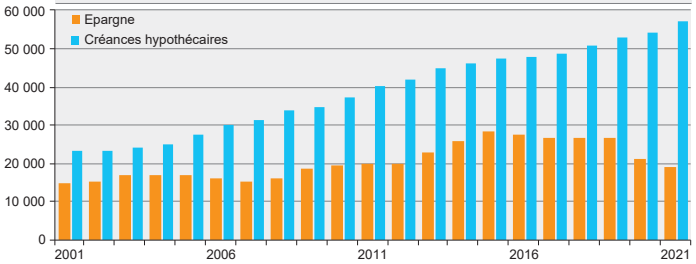

ORGANISATIONS INTERNATIONALES (OI)[3]

ORGANISATIONS INTERNATIONALES (OI)	2012	2021	2022
Total	**29**	**38**	**39**
OI avec accord de siège	21	24	24
OI avec un autre type d'accord	8	14	15

PERSONNES OCCUPÉES	2012	2021	2022
Total	**26 114**	**31 904**	**32 723**
OI avec accord de siège	21 197	26 178	26 768
OI avec un autre type d'accord	1 036	1 789	1 972
Missions permanentes[4]	3 881	3 937	3 983

DÉPENSES DES OI	2011	2020 (r)	2021
Total (million de francs)	**5 002**	**6 434**	**6 424**

ACTIVITÉ CONFÉRENCIÈRE DES OI	2020	2021
Réunions internationales	3 230	4 144
Séances tenues	14 634	17 908
Délégués et experts	258 841	386 159

[1] Clientèle des banques domiciliée dans le canton de Genève. [2] Lieu du gage dans le canton de Genève. [3] Organisations internationales (OI) établies dans le canton de Genève, au bénéfice d'un accord conclu avec le Conseil fédéral. [4] Les missions permanentes représentent leur gouvernement auprès des OI.

AGRICULTURE ET SYLVICULTURE

EXPLOITATIONS AGRICOLES ET HORTICOLES	2012	2021	2022
Nombre d'exploitations	405	388	393
dont exploitations à titre principal	311	282	280
exploitations biologiques	14	67	75
Nombre d'emplois	1 820	1 957	2 025
Emplois occupés par des hommes (%)	77	72	71
Emplois à plein temps (%)	67	61	61
Surface agricole utile (hectare)	11 290	11 227	11 273
Surface cultivée en France (%)	10	10	11
Surface moyenne par exploitation (hectare)	27,9	28,9	28,7

ANIMAUX DE RENTE[1]	2012	2021	2022
Bovins	2 562	2 935	3 101
Porcs	1 484	1 155	1 169
Equidés	1 484	1 329	1 308
Moutons	1 749	2 112	1 646
Chèvres	189	252	254
Poules	6 007	47 468	46 824
Autres volailles (canards, oies, dindes)	243	375	360

VITICULTURE	2011	2020	2021
Encépagement (hectare)[2]	1 440	1 393	1 377
Cépages rouges	814	782	773
Cépages blancs	626	611	603
Encavage (hectolitre)[2]	115 094	85 408	76 506
Cépages rouges	61 399	46 068	40 006
Cépages blancs	53 695	39 340	36 500
Litre par mètre carré	0,80	0,61	0,56

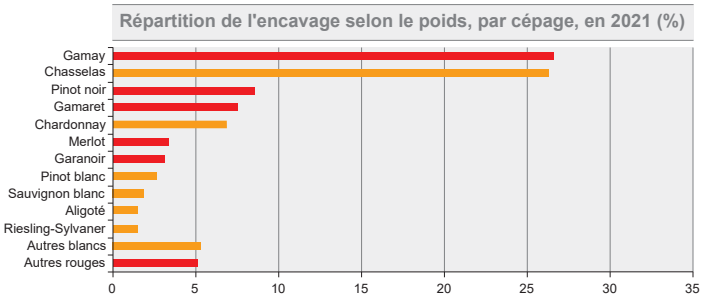

SYLVICULTURE (2021)	Forêts publiques	Forêts privées	Total
Surface forestière totale (hectare)	1 960	1 043	3 003
Récolte de bois (m^3)	4 479	1 186	5 665

[1] Animaux de rente des exploitations agricoles. [2] Surface cultivée et production en zone frontalière comprises.

CONSTRUCTION ET LOGEMENT

BÂTIMENTS ET LOGEMENTS (fin 2022)	Nombre	En %
Bâtiments	**50 998**	**100,0**
Maisons individuelles	26 144	51,3
Bâtiments d'habitation à plusieurs logements	11 042	21,7
Bâtiments mixtes	7 868	15,4
Bâtiments non résidentiels	5 944	11,7
Logements[1]	**245 966**	**100,0**
Logements de 1 pièce	13 406	5,5
Logements de 2 pièces	27 344	11,1
Logements de 3 pièces	52 610	21,4
Logements de 4 pièces	67 281	27,4
Logements de 5 pièces	48 049	19,5
Logements de 6 pièces	21 599	8,8
Logements de 7 pièces ou plus	15 613	6,3

LOGEMENTS ET LOCAUX VACANTS (1er juin)	2012	2021	2022
Logements vacants	727	1 232	911
Taux de logements vacants (%)	0,33	0,51	0,37
Bureaux vacants (m^2)	52 183	190 725	160 119

BÂTIMENTS D'HABITATION NEUFS CONSTRUITS	2012	2021	2022 (p)
Maisons individuelles	158	202	321
Bâtiments d'habitation à plusieurs logements	103	143	133
Bâtiments mixtes	15	42	44

CONSTRUCTION DE LOGEMENTS	2012	2021	2022 (p)
Logements neufs prévus dans les requêtes	2 184	1 724	2 866
Logements neufs autorisés	1 668	2 596	3 084
Logements neufs mis en chantier	1 943	2 638	2 658
Logements neufs construits	1 850	3 279	3 291
Gain total de logements[2]	1 846	3 330	3 165
Logements en construction (en fin d'année)	3 676	8 501	8 215

Logements neufs mis en chantier et construits, depuis 2002

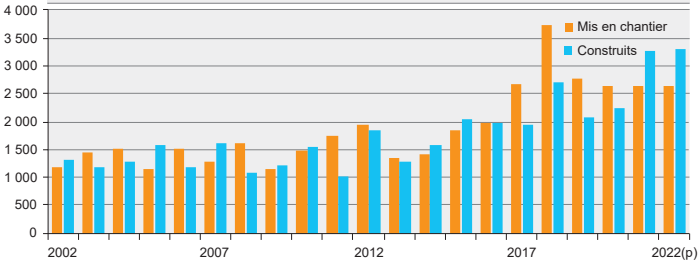

DÉPENSES POUR LA CONSTRUCTION	2019	2020
Dépenses réalisées (million de francs)	**5 279**	**5 254**
Secteur public	2 229	2 021
Secteur privé	3 050	3 233

[1] Y compris 64 logements dont le nombre de pièces est inconnu. Nombre de pièces avec la cuisine.
[2] En plus des logements neufs construits, le gain total prend aussi en compte les gains et pertes de logements issus des transformations et les démolitions.

ÉNERGIE

BILAN DES LIVRAISONS D'ÉNERGIE (térajoule)	2011	2020	2021
Electricité (CERN non compris)	10 679	9 608	9 753
Gaz naturel	9 424	10 938	12 038
Mazout	8 893	4 995 (r)	5 207
Carburants[1]	8 425	5 787 (r)	6 088
Total	**37 420**	**31 329** (r)	**33 085**

ÉMISSIONS DE CO_2 (millier de tonnes)	**1 807**	**1 408** (r)	**1 504**

Répartition des livraisons d'énergie, depuis 2001 (%)

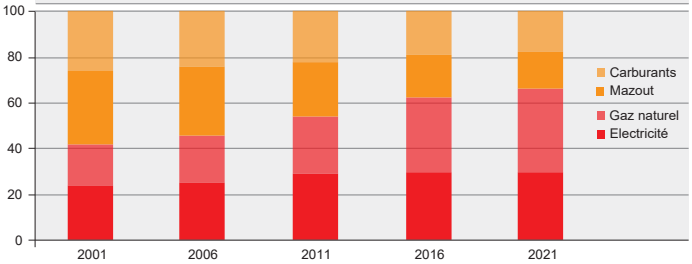

TOURISME

ÉQUIPEMENT HÔTELIER[2]	2012	2021	2022
Etablissements recensés	127	125	126
Chambres recensées	9 105	10 222	10 628
Lits recensés	14 959	16 865	17 511
Taux d'occupation net des chambres (%)	63,6	34,2	56,7
Taux d'occupation net des lits (%)	52,0	28,5	47,8

MOUVEMENT HÔTELIER	2012	2021	2022
Arrivées (millier)	1 363	726	1 441
Hôtes de Suisse	297	287	403
Hôtes de l'étranger	1 066	439	1 037
Nuitées (millier)	2 812	1 525	2 965
Hôtes de Suisse	543	573	794
Hôtes de l'étranger	2 269	951	2 171
Durée moyenne de séjour (jour)	2,06	2,10	2,06

Répartition des nuitées selon le domicile des hôtes, en 2022

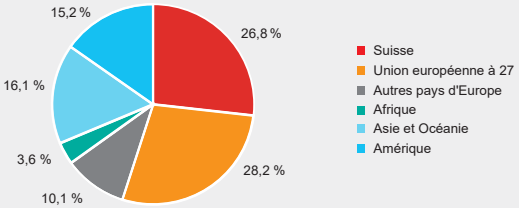

[1] Sans les carburants d'aviation. [2] Moyennes annuelles.

MOBILITÉ ET TRANSPORTS

PARC DES VÉHICULES ET BATEAUX[1]	2012	2021	2022
Automobiles	243 196	245 212	243 452
Voitures de tourisme (taxis compris)	219 766	217 846	215 814
Camions	1 577	1 555	1 591
Voitures de livraison	15 660	19 272	19 326
Cars et autobus	503	635	680
Autres véhicules	5 690	5 904	6 041
Motocycles	51 792	60 671	60 756
Bateaux	6 244	5 994	5 915

VÉHICULES NEUFS MIS EN CIRCULATION	2012	2021	2022
Voitures de tourisme	16 665	11 093	10 519
Motocycles	5 308	5 275	4 361
Autres véhicules à moteur	1 925	1 742	1 435
Total	**23 898**	**18 110**	**16 315**

Voitures de tourisme neuves mises en circulation, selon le type de carburant, depuis 2006 (%)

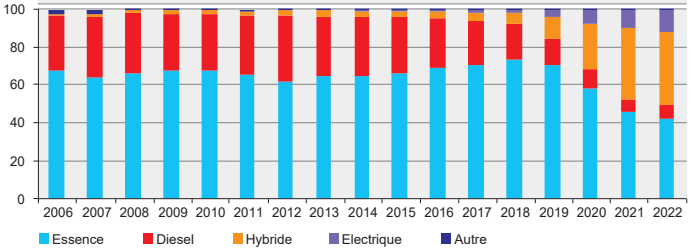

TRANSPORTS PUBLICS GENEVOIS (TPG)	2014	2020	2021
Nombre de voyages (millier)[2]	197 077	147 835	162 701
Abonnements mensuels « Tout Genève » vendus	750 774	356 040	428 177
Ventes de titres de transport (millier de fr.)	157 314	117 722	129 267

AÉROPORT DE GENÈVE (trafic commercial)	2012	2021	2022
Mouvements d'avions (arrivées et départs)	167 627	83 379	147 102
Passagers du trafic commercial (millier)[3]	13 859	5 900	14 058
Passagers selon la destination (%)[4]			
Europe	82,0	84,6	83,1
Espagne et Portugal	17,3	29,2	22,1
France	11,4	11,7	10,9
Italie	4,2	5,8	5,2
Grande-Bretagne	21,8	7,0	18,2
Autres pays d'Europe	27,3	30,9	26,7
Afrique	4,3	5,9	5,3
Amérique	6,7	4,3	5,6
Asie et Océanie	7,0	5,2	6,0

ACCIDENTS DE LA CIRCULATION ROUTIÈRE	2011	2020	2021
Nombre d'accidents avec victimes	918	919	1 133
Personnes tuées	15	13	14
Personnes blessées	1 057	1 042	1 280

[1] Véhicules routiers : Situation au 30 septembre. Bateaux : situation en fin d'année. [2] Correspond au total des montées de passagers dans les véhicules des TPG. [3] Passagers en transit comptés une fois. [4] Destinations finales des passagers au départ ; sans les passagers en transit.

PROTECTION SOCIALE

POPULATION RÉSIDANTE EN ÂGE AVS (fin 2021)	Effectif	En %
Hommes âgés de 65 ans ou plus	35 886	41,1
Femmes âgées de 64 ans ou plus	51 514	58,9
Total	**87 400**	**100,0**

ASSURANCE-VIEILLESSE ET SURVIVANTS (déc. 2021)[1]	Rentes (nombre)	Montants (millier fr.)
Rentes de vieillesse	84 308	151 185
Rentes complémentaires	2 598	1 713
Rentes de survivants	4 606	5 425
Total des rentes AVS	**91 512**	**158 323**
Allocations pour impotent de l'AVS	3 419	2 288

ASSURANCE-INVALIDITÉ (déc. 2021)[1]	Rentes (nombre)	Montants (millier fr.)
Rentes d'invalidité	14 433	21 329
Rentes pour enfants	5 458	3 072
Total des rentes AI	**19 891**	**24 401**
Allocations pour impotent de l'AI	2 088	1 487

AIDE SOCIALE (2021)	Bénéficiaires	Taux (%)
Aide sociale au sens large[2]	**73 841**	**14,6**
Aide sociale économique[3]	31 839	6,3
Autres prestations sous condition de ressources		
Allocations de logement	22 923	4,5
Avances de pensions alimentaires	1 671	0,3
Prestations complémentaires cantonales à l'AVS / AI	22 141	4,4
Prestations complémentaires familiales	7 263	1,4

Bénéficiaires de l'aide sociale au sens large, selon l'âge, en 2021[2]

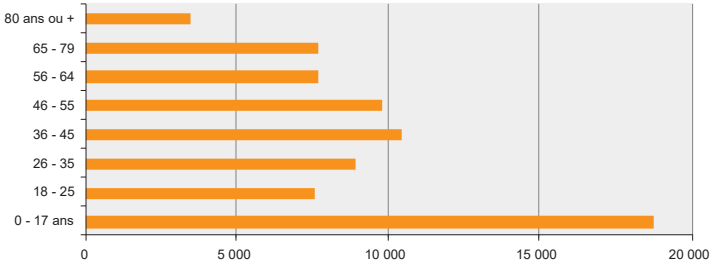

AIDE SOCIALE ÉCONOMIQUE[3]	2011	2020	2021
Nombre de dossiers	**10 684**	**19 320**	**19 534**
Dossiers concernant une personne	5 806	11 783	12 085
Familles monoparentales	2 111	3 278	3 316
Couples avec enfants	1 276	1 975	1 867
Couples sans enfant	458	738	731
Personnes en institution	143	281	329
Autres ou sans indication	890	1 265	1 206

[1] Montants mensuels. [2] Personnes ayant bénéficié, au moins une fois durant l'année, d'une prestation sous condition de ressources octroyée par le canton. [3] Aide sociale accordée par l'Hospice général, sans prise en compte des autres prestations sous condition de ressources.

SANTÉ

HÔPITAUX ET CLINIQUES (2021)	HUG[1]	Cliniques[2]	Total
Nombre de lits en service	1 876	654	2 530
Taux d'occupation des lits (%)	80,9	62,4	76,3
Sorties	56 439	27 328	83 767
Journées d'hospitalisation (millier)	710 264	184 009	894 273
Durée moyenne de séjour (jour)	11,8	6,6	10,1
Postes en équivalents plein temps	12 103	2 350	14 452
Charges d'exploitation (million de francs)	2 167	568	2 735

EMS[3], SOINS ET AIDE À DOMICILE (2021)	EMS[3]	SAD[4]
Nombre de lits disponibles	4 151	///
Personnes hébergées / clients	5 536	22 385
Femmes (%)	70,8	62,4
Journées d'hébergement / heures de soins (millier)	1 441	1 276
Postes en équivalents plein temps	4 293	2 131
Charges d'exploitation / dépenses (million de francs)	610	272

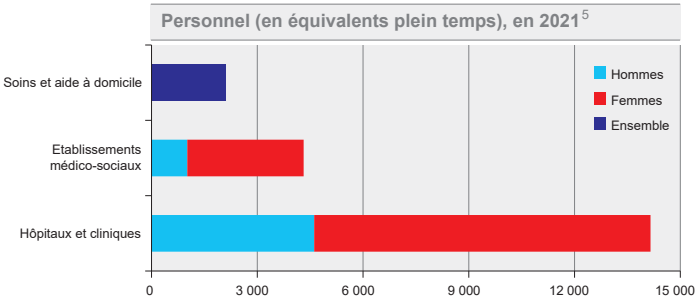

INDICATEURS DU SYSTÈME DE SANTÉ (2021)	Nombre	Pour 100 000 habitants[5]
Médecins (pratique privée)	2 232	438
Dentistes (pratique privée ; en 2020)	259	51
Pharmacies (sans les pharmacies d'hôpital)	180	35
Clients recevant des prestations de soins à domicile	20 077	403
Lits en service		
Hôpitaux et cliniques	2 530	497
Etablissements médico-sociaux	4 151	49

CAUSES DE DÉCÈS (2021)	Hommes	Femmes	Total (%)
Maladies infectieuses et parasitaires	29	19	1,5
Tumeurs malignes	430	394	25,0
Maladies de l'appareil circulatoire	305	110	12,6
dont cardiopathies ischémiques	105	82	5,7
maladies cérébrovasculaires	75	106	5,5
Maladies de l'appareil respiratoire	84	110	5,9
Causes externes (accidents, suicides)	90	73	5,0
Autres causes	619	1 029	50,1
Total	**1 557**	**1 735**	**100,0**

[1] Hôpitaux universitaires de Genève (HUG). [2] Cliniques privées et maisons de naissance. [3] Etablissements médico-sociaux. [4] Fournisseurs de prestations d'aide et de soins à domicile. [5] Population en fin d'année. Pour les EMS, taux pour 1 000 habitants de la population de 65 ans ou plus.

ÉDUCATION

ÉLÈVES, APPRENTIS ET ÉTUDIANTS (2022-2023)	Hommes	Femmes	♀ (%)
Enseignement public et subventionné[1]	**50 745**	**53 462**	**51,3**
Enseignement primaire	19 620	19 063	49,3
Cycle élémentaire (degrés 1 à 4)	9 827	9 672	49,6
Cycle moyen (degrés 5 à 8)	9 756	9 355	49,0
Accueil primaire plein temps (tous degrés)	37	36	49,3
Enseignement secondaire I	6 949	6 870	49,7
Enseignement secondaire II	12 970	12 124	48,3
Formation gymnasiale	3 716	4 692	55,8
Formation de culture générale	1 212	1 976	62,0
Maturité spécialisée	184	337	64,7
Formation pour adultes	237	320	57,5
Formation professionnelle	6 210	3 649	37,0
Passerelles vers formations de niveau tertiaire	207	302	59,3
Accueil et pré-qualifiant	1 204	848	41,3
Enseignement spécialisé	1 511	657	30,3
Enseignement tertiaire	10 031	14 950	59,8
Formations professionnelles supérieures	262	425	61,9
Hautes écoles spécialisées (HES)	2 903	3 130	51,9
Université	6 866	11 395	62,4
Enseignement privé[2]	**7 203**	**6 751**	**48,4**

Enseignement public et subventionné : effectifs selon le degré, en 2022-2023

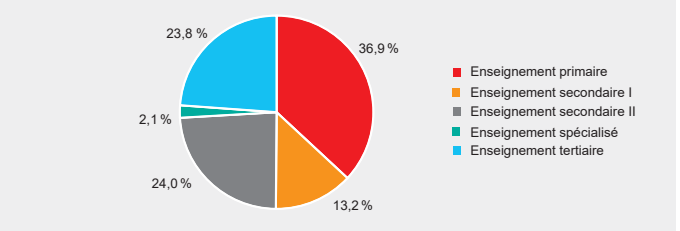

DIPLÔMES DÉLIVRÉS (2022)	Hommes	Femmes	♀ (%)
Diplômes de niveau secondaire II	**3 783**	**3 839**	**50,4**
Enseignement public	2 885	2 837	49,6
Maturité gymnasiale	674	883	56,7
Certificat de culture générale	315	534	62,9
Maturité spécialisée	145	262	64,4
Attestation de formation professionnelle (AFP)	112	73	39,5
Certificat fédéral de capacité (CFC) et diplôme prof.	1 278	825	39,2
Maturité professionnelle	332	225	40,4
Certificat d'examen complémentaire (Dubs)	29	35	54,7
Enseignement privé	580	591	50,5
Maturité suisse	88	76	46,3
Diplômes étrangers[3] et CFC	492	515	51,1
Certificats professionnels pour adultes	318	411	56,4
Diplômes de niveau tertiaire	**2 653**	**4 265**	**61,7**
Diplôme professionnel supérieur (ES)	89	120	57,4
Diplôme HES	716	872	54,9
Diplôme de l'Université de Genève	1 848	3 273	63,9

[1] En enlevant les élèves en double scolarité. Le total ne correspond donc pas à la somme des lignes. [2] Enseignement primaire et secondaire (enseignement général uniquement). [3] Baccalauréat international, baccalauréat français, High school diploma, etc.

CULTURE ET POLITIQUE

CINÉMAS	2012	2021	2022
Nombre de cinémas	13	14	14
Nombre d'écrans	37	39	39
Nombre de fauteuils	7 221	6 515	6 515
Nombre de spectateurs payants (millier)	1 404	570	894

THÉÂTRES (spectateurs payants)	10 / 11	19 / 20	20 / 21
Comédie de Genève	-[1]	19 772	3 038
Grand-Théâtre de Genève	98 317	59 028	9 128
Théâtre Am Stram Gram	25 264	13 389	5 499
Théâtre de Carouge	43 041	32 516	3 643
Théâtre de Poche	13 182	4 708	2 019
Théâtre des Marionnettes	33 801	21 916	5 716

MUSÉES (visiteurs)	2012	2021	2022
Musée d'art et d'histoire	169 371	70 026	126 722
Musée Rath	26 794	7 098	-[1]
Musée Ariana	54 870	47 933	61 853
Maison Tavel	46 605	28 049	65 048
Musée d'histoire des sciences	49 744	18 266	36 482
Musée d'histoire naturelle	244 998	177 010	263 631

REPRÉSENTATION DES PARTIS AUX ÉLECTIONS	Chambres fédérales[2] 2019	Grand Conseil 2023	Conseil d'Etat 2023
Le Centre	1	9	1
Parti libéral-radical	2	22	2
Les Verts	4	15	1
Les Socialistes	3	18	2
Union démocratique du centre (UDC)	2	12	-
Mouvement citoyens genevois (MCG)	-	14	-
Ensemble à Gauche	1	-	-
Vert'libéraux	1	-	-
Libertés et Justice Sociale (LJS)	-	10	1
Nombre total de sièges	**14**	**100**	**7**
Hommes élus	7	64	3
Femmes élues	7	36	4
Taux de participation (%)	39,0	37,1	42,1

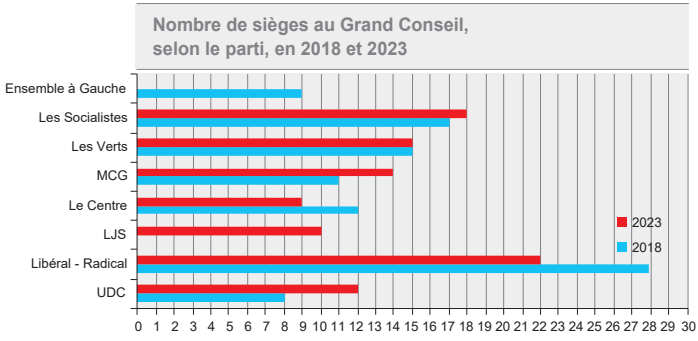

[1] Institution fermée durant l'année. [2] Conseil national (12 sièges) et Conseil des Etats (2 sièges).

FINANCES PUBLIQUES (en million de francs)

COMPTE DE FONCTIONNEMENT DE L'ÉTAT	2012	2021	2022
Produits d'exploitation	8 145	9 701	10 739
Charges d'exploitation	- 8 598	- 9 619	- 9 533
Produits financiers	286	378	448
Charges financières	- 293	- 207	- 203
Résultat net	**- 460**	**254**	**1 451**

COMPTE D'INVESTISSEMENT DE L'ÉTAT	2012	2021	2022
Recettes d'investissement	138	34	88
Dépenses d'investissement	718	601	571
Investissements nets	**580**	**567**	**483**

REVENUS D'IMPÔTS	2012	2021	2022
Impôts cantonaux sur les personnes physiques	3 915	4 285 (r)	5 530
Impôts cantonaux sur les personnes morales	1 354	1 684	2 045
Autres impôts cantonaux	715	1 120	1 110
Part cantonale aux impôts fédéraux	423	783	840
Compensation financière relative aux frontaliers	- 190	- 247	- 257
Total	**6 217**	**7 871**	**9 269**

DETTE FINANCIÈRE DE L'ÉTAT	2012	2021	2022
Dette totale	11 866	12 400	11 452
Dette par habitant (franc)	25 623	24 340 (r)	22 282

FINANCES DES MÉNAGES

REVENU, FORTUNE ET PAUVRETÉ (2016-2018)	Revenu annuel médian	Fortune nette médiane	Risque de pauvreté[1]
Ménages monofamiliaux			
Couples sans enfant	119 685	189 350	5,4
Couples avec enfant(s)	164 010	87 515	16,7
Père ou mère seul(e) avec enfant(s)	89 082	7 543	28,1
Père seul avec enfant(s)	100 697	5 827	21,7
Mère seule avec enfant(s)	87 547	7 752	29,2
Ménages multifamiliaux	199 091	128 909	17,9
Ménages non familiaux			
Ménages d'une seule personne	63 527	24 350	13,9
Ménages de plusieurs personnes	108 077	17 996	10,7

Structure des dépenses des ménages, en 2015-2017[2]

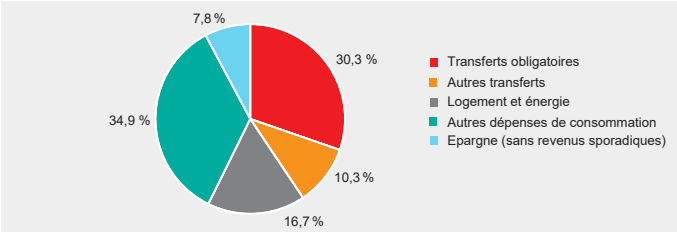

[1] Proportion de personnes vivant dans un ménage dont le revenu et la fortune d'équivalence sont inférieurs à 60 % du revenu et de la fortune d'équivalence médians de l'ensemble des ménages. Le revenu (la fortune) d'équivalence correspond au revenu (à la fortune) du ménage divisé par un coefficient de taille du ménage. [2] Dépenses en pourcent du revenu brut.

JUSTICE, SÉCURITÉ ET CRIMINALITÉ

MAGISTRATS, AVOCATS ET POLICIERS	2012	2021	2022
Magistrats judiciaires	476	510	509
Juges prud'hommes	306	189	182
Avocats[1]	1 503	2 111	2 188
Effectif de la police genevoise[2]	1 820	2 151	2 119

INFRACTIONS AUX LOIS FÉDÉRALES[3]	2012	2021	2022
Code pénal	66 423	38 234	43 838
dont infractions contre la vie et l'intégrité corporelle	2 084	1 898	2 111
infractions contre le patrimoine	55 009	27 644	32 057
Loi sur les stupéfiants	8 451	6 402	6 381
Loi sur les étrangers et l'intégration	6 721	8 879	9 764
Autres lois fédérales annexes	804	3 028	1 515
Total	**82 399**	**56 543**	**61 498**

CONDAMNATIONS D'ADULTES	2011	2020	2021
Total des condamnations[4]	**6 247**	**9 572**	**9 984**
Condamnations selon la loi[5]			
Code pénal	3 257	3 988	3 865
Loi sur la circulation routière	1 662	3 749	4 191
Loi sur les stupéfiants	792	658	637
Loi sur les étrangers et l'intégration	2 048	2 990	2 951
Selon l'imputation d'une détention préventive			
Condamnations avec détention préventive	3 465	5 725	5 843
Condamnations sans détention préventive	2 782	3 847	4 141

Adultes condamnés selon le groupe d'âges, depuis 2001[5]

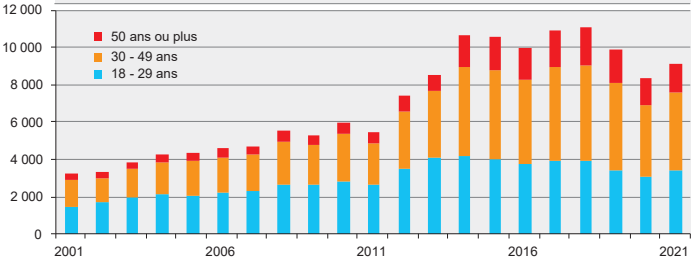

JUGEMENTS PÉNAUX DE MINEURS[6]	2011	2020	2021
Total des mineurs	**552**	**812**	**963**
Garçons (%)	82,2	86,3	83,0
Mineurs de moins de 15 ans (%)	16,1	13,9	12,1

PRISON DE CHAMP-DOLLON	2012	2021	2022
Population carcérale[7]	2 241	1 958	2 148
Entrées	1 995	1 467	1 803
Nuitées	231 931	200 703	191 980
Nombre moyen de détenus par jour	634	550	526

[1] Ensemble des avocats inscrits à la Commission du barreau. [2] En équivalents plein temps. [3] Infractions et tentatives d'infractions enregistrées par la Police (sans la LCR). [4] Condamnations pour crimes ou délits prononcées dans le canton. [5] Une condamnation peut mentionner plusieurs lois. [6] Jugements prononcés dans le canton. [7] Personnes ayant passé plusieurs nuits à la prison de Champ-Dollon.

COMMUNES GENEVOISES

LOGEMENTS NEUFS EN COURS DE CONSTRUCTION À FIN 2022

Ratio en %[1]

- Plus de 6,7
- 3,5 à 6,7
- 1,6 à 3,4
- 0,4 à 1,5
- 0,0 à 0,3

Canton : 3,3

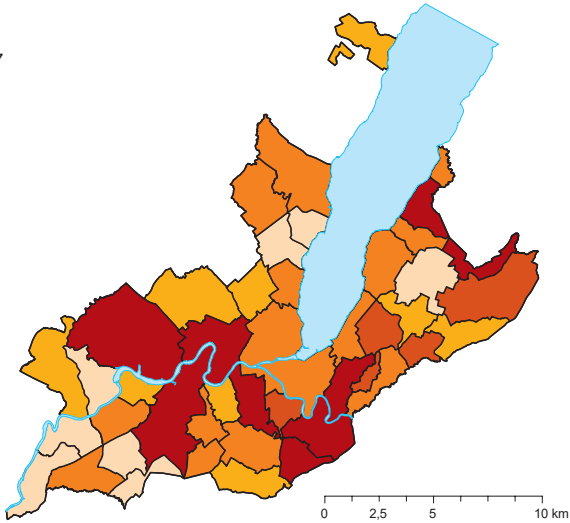

[1] Nombre de logements neufs en cours de construction rapporté au nombre de logements existants. Chiffres provisoires.

Source : OCSTAT - Statistique du parc immobilier / Fond de carte : DIT

AIDE SOCIALE ÉCONOMIQUE EN 2021

Taux en %[2]

- Plus de 6,5
- 4,7 à 6,5
- 2,4 à 4,6
- 1,0 à 2,3
- 0,6 à 0,9
- Secret statistique

Canton : 6,3

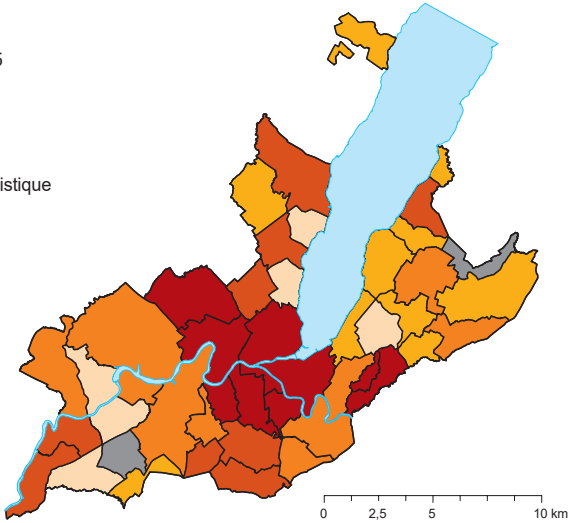

[2] Rapport entre le nombre de bénéficiaires et la population. Il s'agit des prestations d'aide financière accordées à toute personne majeure qui n'est pas en mesure de subvenir à son entretien ou à celui des membres de sa famille dont elle a la charge.

Source : OFS - Statistique des bénéficiaires de l'aide sociale / Fond de carte : DIT

ESPACE ET ENVIRONNEMENT

SUPERFICIE, DENSITÉ ET SURFACE AGRICOLE PAR COMMUNE, EN 2022

	Superficie totale[1] (hectare)	Densité d'habitants (hab. / km²)	Surface d'habitat et d'infrastructure[2] (hectare)	Surface agricole utile[3] (hectare)
Aire-la-Ville	293	392	54	167
Anières	386	666	122	251
Avully	462	377	71	289
Avusy	517	270	129	500
Bardonnex	500	507	129	113
Bellevue	436	928	199	42
Bernex	1 295	808	291	701
Carouge	270	8 416	235	3
Cartigny	438	235	51	210
Céligny	465	185	85	217
Chancy	538	307	65	230
Chêne-Bougeries	414	3 239	356	-
Chêne-Bourg	128	6 968	113	5
Choulex	391	317	74	422
Collex-Bossy	689	254	78	565
Collonge-Bellerive	612	1 401	381	95
Cologny	364	1 664	299	59
Confignon	277	1 660	127	88
Corsier	274	839	110	117
Dardagny	860	217	84	520
Genève	1 589	12 895	1 465	24
Genthod	287	1 008	162	284
Grand-Saconnex	438	2 809	391	41
Gy	329	154	28	508
Hermance	143	854	44	90
Jussy	1 135	107	105	812
Laconnex	383	185	48	256
Lancy	478	7 293	432	-
Meinier	695	299	105	523
Meyrin	994	2 679	634	408
Onex	281	6 700	220	3
Perly-Certoux	254	1 241	73	147
Plan-les-Ouates	585	2 070	323	437
Pregny-Chambésy	323	1 202	246	14
Presinge	471	161	67	289
Puplinge	267	944	75	102
Russin	491	109	49	257
Satigny	1 892	239	394	1 099
Soral	294	328	44	430
Thônex	382	4 272	284	7
Troinex	343	769	99	194
Vandoeuvres	442	661	259	120
Vernier	769	4 823	576	21
Versoix	1 050	1 281	356	267
Veyrier	650	1 837	337	345
Canton	**24 573**	**2 107**	**9 869**	**11 273**

[1] Sans le lac. [2] Données de 2013/18. [3] Y compris les terres cultivées en France voisine. La surface à l'étranger est rattachée à la commune où se situe l'exploitation agricole.

POPULATION

POPULATION RÉSIDANTE PAR COMMUNE, EN 2022

	Population totale[1]	0 - 19 ans (%)	65 ans ou + (%)	Etrangers (%)
Aire-la-Ville	1 146	24,3	18,1	16,5
Anières	2 569	23,4	17,4	35,6
Avully	1 741	23,8	16,4	20,6
Avusy	1 399	21,2	17,7	12,6
Bardonnex	2 535	22,3	19,1	25,2
Bellevue	4 046	25,6	13,3	38,1
Bernex	10 464	21,6	20,1	23,5
Carouge	22 694	20,6	15,0	37,8
Cartigny	1 031	24,5	17,6	20,0
Céligny	860	25,2	16,5	36,3
Chancy	1 653	28,6	11,9	21,4
Chêne-Bougeries	13 409	23,7	20,1	36,3
Chêne-Bourg	8 924	21,8	16,3	39,6
Choulex	1 239	22,8	20,9	24,1
Collex-Bossy	1 748	24,6	15,7	35,2
Collonge-Bellerive	8 574	25,0	18,8	29,8
Cologny	6 063	23,2	21,0	36,8
Confignon	4 601	23,3	19,1	18,0
Corsier	2 295	23,4	17,9	29,8
Dardagny	1 864	22,5	17,7	30,6
Genève	204 946	17,5	16,1	49,2
Genthod	2 892	22,5	19,3	34,4
Grand-Saconnex	12 309	24,2	15,5	42,4
Gy	507	24,1	18,5	18,9
Hermance	1 221	24,7	19,7	30,3
Jussy	1 209	23,4	20,5	24,0
Laconnex	709	21,3	21,7	16,4
Lancy	34 828	23,2	15,4	35,9
Meinier	2 082	21,9	20,7	20,3
Meyrin	26 624	23,3	16,4	45,7
Onex	18 846	21,9	18,9	37,2
Perly-Certoux	3 147	22,1	19,4	25,6
Plan-les-Ouates	12 115	24,3	14,4	24,3
Pregny-Chambésy	3 882	24,2	18,1	51,2
Presinge	756	22,1	24,5	20,8
Puplinge	2 523	23,8	19,5	23,6
Russin	533	18,2	17,3	27,0
Satigny	4 516	25,7	14,6	29,7
Soral	965	23,3	21,1	20,8
Thônex	16 321	21,7	17,6	37,8
Troinex	2 636	24,2	16,4	21,7
Vandoeuvres	2 922	24,0	17,0	34,3
Vernier	37 076	22,6	15,0	45,6
Versoix	13 446	25,3	16,8	43,6
Veyrier	11 936	24,7	18,7	29,0
Canton	**517 802**	**20,9**	**16,6**	**41,3**

[1] Situation en fin d'année.

POPULATION

BILAN DÉMOGRAPHIQUE PAR COMMUNE, EN 2022

	Naissances	Décès	Solde migratoire[1]	Variation totale[2]
Aire-la-Ville	6	3	7	10
Anières	19	13	82	88
Avully	22	4	- 1	17
Avusy	7	5	18	20
Bardonnex	31	14	34	51
Bellevue	41	10	493	524
Bernex	75	55	164	184
Carouge	216	163	- 86	- 33
Cartigny	7	3	16	20
Céligny	2	1	31	32
Chancy	12	4	- 42	- 34
Chêne-Bougeries	147	176	313	284
Chêne-Bourg	85	30	- 30	25
Choulex	9	7	30	32
Collex-Bossy	14	6	22	30
Collonge-Bellerive	49	45	7	11
Cologny	50	47	129	132
Confignon	37	21	19	35
Corsier	29	13	- 39	- 23
Dardagny	17	32	8	- 7
Genève	1 973	1 302	- 509	162
Genthod	21	15	8	14
Grand-Saconnex	96	71	- 33	- 8
Gy	8	1	22	29
Hermance	4	17	77	64
Jussy	8	9	- 2	- 3
Laconnex	6	2	16	20
Lancy	373	195	328	506
Meinier	13	12	- 17	- 16
Meyrin	298	125	79	252
Onex	192	155	- 76	- 39
Perly-Certoux	21	9	6	18
Plan-les-Ouates	134	47	256	343
Pregny-Chambésy	22	24	94	92
Presinge	5	7	45	43
Puplinge	22	6	- 12	4
Russin	3	2	3	4
Satigny	37	29	103	111
Soral	6	18	4	- 8
Thônex	157	94	1 301	1 364
Troinex	18	4	26	40
Vandoeuvres	23	14	14	23
Vernier	411	180	1 067	1 298
Versoix	118	108	66	76
Veyrier	90	150	154	94
Canton	**4 934**	**3 248**	**4 195**	**5 881**

[1] Le solde migratoire est égal à la différence entre le total des arrivées dans la commune (immigrés) et le total des départs de la commune (émigrés). [2] La variation totale de la population est égale à la somme du solde naturel (naissances - décès) et du solde migratoire (immigrés - émigrés).

EMPLOI

EMPLOIS EN ÉQUIVALENTS PLEIN TEMPS SELON LE SECTEUR D'ACTIVITÉ, PAR COMMUNE, EN 2020

	Total (nombre)	Secteur primaire[1] (%)	Secteur secondaire[2] (%)	Secteur tertiaire[3] (%)
Aire-la-Ville	328	2,7	51,4	45,9
Anières	354	9,2	6,2	84,6
Avully	151	16,2	5,0	78,8
Avusy	150	22,1	23,2	54,8
Bardonnex	828	7,6	52,8	39,7
Bellevue	1 137	0,4	35,3	64,2
Bernex	2 338	11,3	16,2	72,5
Carouge	21 720	0,1	15,6	84,3
Cartigny	203	6,2	14,2	79,6
Céligny	73	24,1	5,9	69,9
Chancy	101	5,2	14,2	80,6
Chêne-Bougeries	3 975	-	7,1	92,9
Chêne-Bourg	2 418	0,1	34,9	65,1
Choulex	115	18,4	14,9	66,7
Collex-Bossy	180	22,6	14,0	63,5
Collonge-Bellerive	3 753	0,6	26,9	72,5
Cologny	1 699	0,5	3,4	96,1
Confignon	975	1,2	5,9	93,0
Corsier	260	14,1	14,9	71,0
Dardagny	617	12,4	56,2	31,4
Genève	166 548	0,0	5,6	94,3
Genthod	706	1,7	50,4	47,9
Grand-Saconnex	11 932	0,0	1,9	98,1
Gy	84	29,0	21,4	49,5
Hermance	146	3,2	6,0	90,9
Jussy	301	19,7	19,9	60,4
Laconnex	79	25,7	13,6	60,7
Lancy	19 742	0,0	11,1	88,9
Meinier	738	6,8	42,5	50,7
Meyrin	27 081	0,1	17,2	82,6
Onex	3 809	0,0	20,9	79,1
Perly-Certoux	1 298	5,6	34,4	60,0
Plan-les-Ouates	13 985	0,2	56,9	42,9
Pregny-Chambésy	3 810	0,4	0,4	99,2
Presinge	160	9,2	6,4	84,4
Puplinge	1 046	1,0	5,8	93,2
Russin	115	22,4	40,3	37,3
Satigny	8 851	2,0	52,4	45,6
Soral	137	21,7	6,0	72,3
Thônex	5 196	0,1	23,8	76,0
Troinex	450	21,0	20,2	58,8
Vandoeuvres	443	2,6	16,3	81,1
Vernier	18 418	0,1	30,4	69,6
Versoix	3 415	0,6	12,6	86,9
Veyrier	1 980	1,4	11,4	87,2
Canton	**331 846**	**0,4**	**14,0**	**85,6**

[1] Agriculture, horticulture, sylviculture, chasse et pêche. [2] Industrie, construction, énergie. [3] Commerce, transports et services.

CONSTRUCTION ET LOGEMENT

BÂTIMENTS D'HABITATION ET LOGEMENTS PAR COMMUNE, EN 2022

	Maisons individuelles (fin 2022)	Bâtiments à plusieurs logements[1] (fin 2022)	Logements (fin 2022)	Gain total[2] (2022 p)
Aire-la-Ville	243	44	447	-
Anières	553	65	938	15
Avully	135	91	751	-
Avusy	324	52	550	-
Bardonnex	266	105	1 102	3
Bellevue	556	122	1 654	304
Bernex	1 010	461	4 406	30
Carouge	188	398	11 066	- 211
Cartigny	175	58	427	3
Céligny	153	35	367	8
Chancy	200	69	623	-
Chêne-Bougeries	1 361	383	5 888	61
Chêne-Bourg	417	261	4 144	1
Choulex	223	71	557	4
Collex-Bossy	284	84	674	14
Collonge-Bellerive	1 815	215	3 383	16
Cologny	838	203	2 735	28
Confignon	580	173	1 799	17
Corsier	449	61	955	7
Dardagny	141	74	730	-
Genève	698	2 972	112 080	878
Genthod	732	64	1 057	-
Grand-Saconnex	760	317	5 277	66
Gy	97	18	206	10
Hermance	289	36	502	46
Jussy	173	74	525	- 8
Laconnex	162	18	275	1
Lancy	987	631	15 547	374
Meinier	203	103	929	-
Meyrin	739	516	11 163	99
Onex	809	393	8 484	18
Perly-Certoux	159	112	1 441	14
Plan-les-Ouates	1 370	354	4 687	32
Pregny-Chambésy	824	168	1 580	28
Presinge	101	26	268	-
Puplinge	191	132	1 128	30
Russin	94	31	227	-
Satigny	323	216	1 723	30
Soral	122	48	373	4
Thônex	1 410	291	7 478	731
Troinex	479	82	1 026	1
Vandoeuvres	712	85	1 178	46
Vernier	1 542	682	15 752	378
Versoix	919	338	5 406	24
Veyrier	2 338	310	4 458	63
Canton	**26 144**	**11 042**	**245 966**	**3 165**

[1] Bâtiment exclusivement à usage d'habitation de deux logements ou plus. [2] En plus des logements neufs construits, le gain total prend aussi en compte les gains et pertes de logements issus des transformations et les démolitions.

ÉDUCATION

ÉLÈVES SELON LE TYPE D'ENSEIGNEMENT, PAR LIEU DE RÉSIDENCE, EN 2022 / 2023

	Enseignement public et subventionné[1]	Enseignement privé[2]	Total
Aire-la-Ville	249	14	263
Anières	405	111	516
Avully	346	14	360
Avusy	254	19	273
Bardonnex	430	27	457
Bellevue	709	106	815
Bernex	1 875	132	2 007
Carouge	3 717	221	3 938
Cartigny	201	27	228
Céligny	127	16	143
Chancy	395	19	414
Chêne-Bougeries	1 781	717	2 498
Chêne-Bourg	1 538	147	1 685
Choulex	170	63	233
Collex-Bossy	271	71	342
Collonge-Bellerive	1 263	528	1 791
Cologny	653	392	1 045
Confignon	864	98	962
Corsier	315	109	424
Dardagny	332	21	353
Genève	25 567	4 206	29 773
Genthod	397	129	526
Grand-Saconnex	2 198	444	2 642
Gy	83	9	92
Hermance	197	48	245
Jussy	192	43	235
Laconnex	107	16	123
Lancy	6 428	513	6 941
Meinier	346	57	403
Meyrin	5 032	274	5 306
Onex	3 373	221	3 594
Perly-Certoux	566	16	582
Plan-les-Ouates	2 312	154	2 466
Pregny-Chambésy	409	370	779
Presinge	109	21	130
Puplinge	448	32	480
Russin	69	13	82
Satigny	958	58	1 016
Soral	181	12	193
Thônex	2 659	265	2 924
Troinex	458	94	552
Vandoeuvres	306	251	557
Vernier	7 099	303	7 402
Versoix	2 122	815	2 937
Veyrier	1 938	577	2 515
Hors canton	6 754	2 095	8 849
Sans indication	281	66	347
Total	**86 484**	**13 954**	**100 438**

[1] Hors Université. [2] Enseignement primaire et secondaire (enseignement général uniquement).

POLITIQUE

VOTATIONS FÉDÉRALES ET CANTONALES PAR COMMUNE, EN 2022[1]

	Electeurs (nombre moyen)	Votants (nombre moyen)	Taux de participation[2] (%)
Aire-la-Ville	739	404	54,7
Anières	1 344	742	55,2
Avully	1 080	506	46,8
Avusy	1 002	538	53,7
Bardonnex	1 501	796	53,0
Bellevue	1 763	781	44,3
Bernex	6 385	3 257	51,0
Carouge	11 168	5 028	45,0
Cartigny	640	376	58,8
Céligny	418	212	50,7
Chancy	956	422	44,2
Chêne-Bougeries	6 779	3 347	49,4
Chêne-Bourg	4 376	1 948	44,5
Choulex	756	415	54,9
Collex-Bossy	896	479	53,5
Collonge-Bellerive	4 765	2 510	52,7
Cologny	3 049	1 520	49,9
Confignon	3 002	1 595	53,1
Corsier	1 276	657	51,5
Dardagny	1 029	474	46,1
Genève	85 924	37 774	44,0
Genthod	1 541	813	52,7
Grand-Saconnex	5 523	2 297	41,6
Gy	311	170	54,5
Hermance	634	334	52,7
Jussy	769	393	51,1
Laconnex	481	291	60,4
Lancy	17 219	7 226	42,0
Meinier	1 329	701	52,7
Meyrin	11 358	4 497	39,6
Onex	9 558	4 061	42,5
Perly-Certoux	1 862	859	46,1
Plan-les-Ouates	7 005	3 375	48,2
Pregny-Chambésy	1 522	800	52,6
Presinge	475	236	49,6
Puplinge	1 479	754	51,0
Russin	328	214	65,3
Satigny	2 407	1 217	50,5
Soral	609	296	48,5
Thônex	7 899	3 659	46,3
Troinex	1 609	933	58,0
Vandoeuvres	1 537	838	54,5
Vernier	15 587	5 988	38,4
Versoix	6 065	2 606	43,0
Veyrier	6 709	3 487	52,0
Ensemble	**242 665**	**109 825**	**45,3**

[1] Moyenne des électeurs et des votants des scrutins qui ont eu lieu durant l'année. [2] Le taux de participation est égal au nombre de cartes d'électeurs retournées (votants) en pour cent du nombre d'électeurs inscrits.

FINANCES PUBLIQUES

COMPTES DES COMMUNES, EN FRANC

	Dette nette par habitant[1] (fin 2021)	Excédent en millier de francs[2] (2021)	Valeur du centime add. par habitant (2021)	Revenu annuel brut médian[3] (2018)
Aire-la-Ville	- 3 298	56	50,28	193 015
Anières	- 82 824	8 699	224,98	228 257
Avully	- 23 713	1 438	32,49	137 767
Avusy	- 8 407	479	52,03	206 158
Bardonnex	- 4 207	817	50,15	156 786
Bellevue	- 3 440	809	75,16	150 063
Bernex	- 1 774	21	45,88	157 646
Carouge	1 531	3 515	88,17	126 947
Cartigny	- 11 185	1 038	64,63	194 266
Céligny	- 30 864	401	91,57	176 861
Chancy	- 10 902	1 984	30,16	157 773
Chêne-Bougeries	- 11 863	5 564	87,47	174 116
Chêne-Bourg	- 3 848	858	41,50	121 711
Choulex	- 4 952	568	98,10	207 004
Collex-Bossy	- 12 174	640	50,51	189 717
Collonge-Bellerive	- 16 046	1 999	124,73	225 283
Cologny	- 47 918	18 781	383,67	204 900
Confignon	697	726	58,17	172 304
Corsier	- 5 699	1 195	86,68	198 662
Dardagny	- 23 790	1 620	45,15	148 270
Genève	- 7 219	10 843	85,02	118 258
Genthod	- 27 571	3 676	178,57	189 508
Grand-Saconnex	- 2 476	61	59,64	127 832
Gy	- 23 220	699	79,07	202 415
Hermance	- 14 280	6 554	89,90	216 298
Jussy	- 12 296	1 457	115,57	175 964
Laconnex	- 20 622	328	51,39	171 744
Lancy	- 7 793	31 151	67,05	121 506
Meinier	4 962	342	66,56	152 513
Meyrin	- 2 760	9 444	77,24	112 334
Onex	- 533	6 377	31,31	114 558
Perly-Certoux	- 10 686	- 1 006	52,31	139 409
Plan-les-Ouates	- 28 528	28 816	164,45	170 378
Pregny-Chambésy	- 24 883	3 157	84,12	188 133
Presinge	- 76 208	1 307	106,14	168 420
Puplinge	- 3 361	1 375	57,16	164 695
Russin	- 32 065	1 283	143,71	179 451
Satigny	- 6 017	1 112	116,06	168 045
Soral	- 19 670	1 046	46,10	175 053
Thônex	- 1 005	2 322	49,23	133 537
Troinex	- 15 400	848	69,41	199 028
Vandoeuvres	- 33 655	4 754	127,13	288 550
Vernier	1 714	3 546	39,26	105 324
Versoix	- 1 324	2 887	43,93	125 498
Veyrier	- 1 491	768	61,12	213 093
Ensemble	**- 7 260**	**174 352**	**///**	**130 469**

[1] La dette nette représente les engagements envers des tiers (dettes) sous déduction des actifs du patrimoine financier (cessibles). Une valeur négative correspond à une situation de fortune nette (les actifs du patrimoine financier couvrent entièrement les engagements dus envers des tiers). [2] Excédent du compte de fonctionnement (revenus moins charges). [3] Contribuables couples mariés imposés au barème ordinaire.

CANTONS SUISSES

SUPERFICIE ET POPULATION RÉSIDANTE PERMANENTE, EN 2022

Cantons		Superficie totale[1] (hectare)	Population résidante[2] (millier)	Densité d'habitants (hab. / km²)
Zurich	ZH	172 886	1 564,7	905
Berne	BE	595 950	1 047,5	176
Lucerne	LU	149 330	420,3	281
Uri	UR	107 639	37,0	34
Schwytz	SZ	90 804	163,7	180
Obwald	OW	49 063	38,4	78
Nidwald	NW	27 597	43,9	159
Glaris	GL	68 534	41,2	60
Zoug	ZG	23 874	129,8	544
Fribourg	FR	167 146	329,8	197
Soleure	SO	79 039	280,2	355
Bâle-Ville	BS	3 697	196,0	5 303
Bâle-Campagne	BL	51 775	292,8	566
Schaffhouse	SH	29 843	84,0	281
Appenzell Rh.-Ext.	AR	24 291	55,6	229
Appenzell Rh.-Int.	AI	17 236	16,4	95
Saint-Gall	SG	202 822	519,2	256
Grisons	GR	710 517	201,4	28
Argovie	AG	140 385	703,1	501
Thurgovie	TG	99 400	286,0	288
Tessin	TI	281 230	352,2	125
Vaud	VD	321 224	823,0	256
Valais	VS	522 481	353,2	68
Neuchâtel	NE	80 213	176,2	220
Genève	GE	28 237	509,4	1 804
Jura	JU	83 857	73,8	88
Suisse	**CH**	**4 129 070**	**8 738,8**	**212**

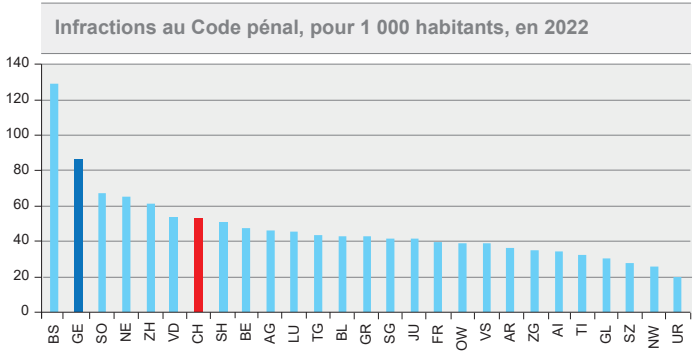

[1] Statistique de la superficie de la Suisse ; lacs et cours d'eau compris. [2] Personnes résidant en Suisse depuis 12 mois ou plus ; chiffres provisoires.

GENÈVE ET LA SUISSE

QUELQUES RÉSULTATS COMPARATIFS

Domaine	Période	Genève	Suisse
Population			
Population résidante permanente[1]	Fin 2022 (p)	509 448	8 738 791
Part des étrangers (%)	Fin 2022 (p)	40,6	25,7
Travail et rémunération			
Chômeurs inscrits	Moyenne 2022	9 683	99 577
Taux de chômage (%)	Moyenne 2022	3,9	2,2
Frontaliers étrangers actifs	Fin 2022 (p)	104 795	381 435
Durée du travail (heure)[2]	2022	40,9	41,6
Salaire mensuel brut médian (fr.)	2020	7 555	6 665
Emploi			
Nombre d'emplois total[3]	2020	331 846	4 119 202
Emplois dans le secteur primaire (%)	2020	0,4	2,5
Emplois dans le secteur secondaire (%)	2020	14,0	23,9
Emplois dans le secteur tertiaire (%)	2020	85,6	73,6
Commerce extérieur			
Importations (million de fr.)[4]	2021	18 022	296 504
Exportations (million de fr.)[4]	2021	25 054	347 728
Produit intérieur brut (PIB)			
PIB total (million de fr.)	2022	58 802	771 224
PIB par habitant (fr.)	2022	114 914	87 881
Construction			
Nombre de logements	Fin 2021	242 607	4 688 288
Taux de logements vacants (%)	Juin 2022	0,37	1,31
Hôtellerie			
Nombre de nuitées (millier)	2022	2 965,4	38 241,1
Taux net d'occupation des chambres (%)	2022	56,7	51,6
Voitures de tourisme			
Nombre de voitures de tourisme	Sept. 2022	215 814	4 721 280
Voitures pour 1 000 habitants	Sept. 2022	424	540
Voitures neuves mises en circulation	2022	10 519	229 403
Aide sociale économique			
Bénéficiaires de l'aide sociale	2021	31 839	265 125
Taux d'aide sociale (%)[5]	2021	6,3	3,1
Santé			
Médecins pour 100 000 habitants	2021	438	240
Dentistes pour 100 000 habitants	2018	54	51
Pharmacies pour 100 000 habitants	2021	35	21
Interruptions de grossesse	2021	1 040	10 869
Taux d'interruption de grossesse (‰)[6]	2021	10,1	6,7
Elèves et étudiants			
Effectif total[7]	2021 / 22	118 161	1 693 122
Scolarité obligatoire	2021 / 22	61 891	987 664
Criminalité et droit pénal			
Infractions aux lois fédérales[8]	2022	61 498	549 404
Condamnations d'adultes[9]	2021	9 984	97 386
Nombre de mineurs condamnés	2021	963	17 801

[1] Personnes résidant en Suisse depuis 12 mois ou plus. [2] Durée normale du travail pratiquée hebdomadairement dans les entreprises, sans le secteur primaire. [3] Emplois exprimés en équivalents plein temps. Pour la Suisse, sans le secteur public international. [4] Or en barres, monnaies, métaux précieux, pierres gemmes, objets d'art et antiquités compris. [5] Rapport entre le nombre de bénéficiaires de l'aide sociale et la population résidante. [6] Taux pour 1 000 femmes résidantes en âge de procréer (15 à 44 ans). [7] Elèves et étudiants selon le lieu de formation. [8] Infractions à la loi sur la circulation routière non comprises. Pour la Suisse, sans les lois fédérales annexes. [9] Condamnations pour crime ou délit.

Edité avec le soutien de la Banque Cantonale de Genève

Office cantonal de la statistique (OCSTAT)
82, route des Acacias, 1227 Carouge
Case postale 1735, CH - 1211 Genève 26
Tél. +41 22 388 75 00
statistique@etat.ge.ch · https://statistique.ge.ch

Banque Cantonale de Genève
17, quai de l'Ile - Case postale 2251
CH - 1211 Genève 2
Tél. +41 22 317 27 27
www.bcge.ch